ECOlogica URBO DOO Крагујевац, Саве Ковачевића 1	**Носилац Пројекта** **„Kemeko“ d.o.o. Valjevo** **Град Ваљево** **Ул. Војводе Мишића 59** Kemeko

ЗАХТЕВ

ЗА ОДЛУЧИВАЊЕ О ПОТРЕБИ ПРОЦЕНЕ УТИЦАЈА НА ЖИВОТНУ СРЕДИНУ ЗА ПРОЈЕКАТ: КОМПЛЕКС ЗА СКЛАДИШТЕЊЕ ОПАСНОГ И НЕОПАСНОГ ОТПАДА И МЕХАНИЧКИ ТРЕТМАН НЕОПАСНОГ ОТПАДА „КЕМЕКО“ DOO, НА КП. БР. 748/1 КО БАЧКА ПАЛАНКА-ГРАД, ОПШТИНА БАЧКА ПАЛАНКА

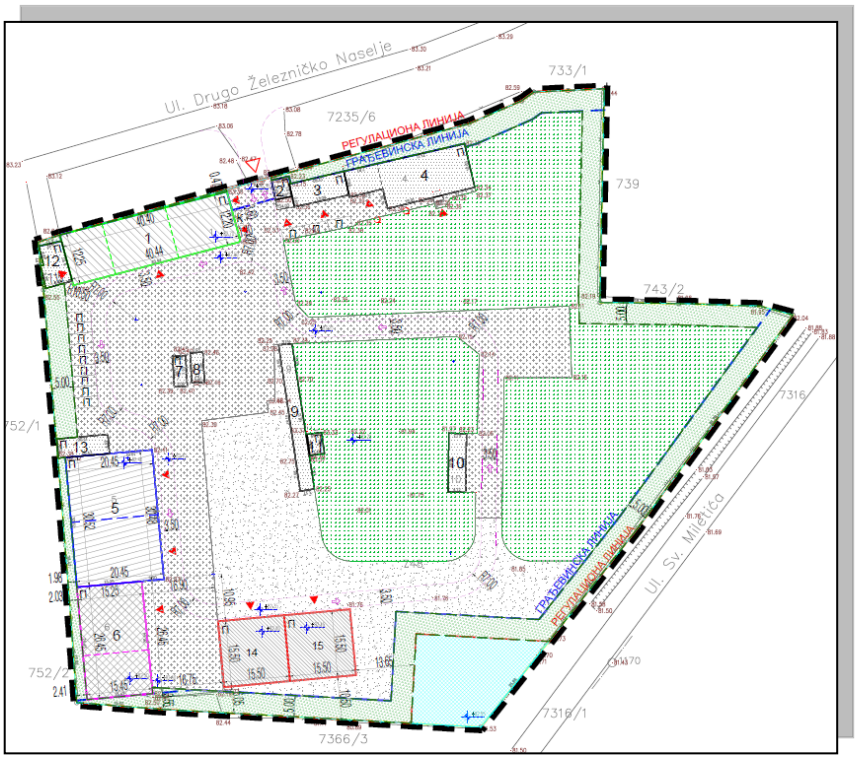

Крагујевац, јун 2024. године

Саве Ковачевића 1, 34000 Крагујевац, Тел: +381 (0) 34 331 332
Факс: +381 (0) 34 337 237, www.ecourbo.com, e-mail: office@ecourbo.com

ЗАХТЕВ

ЗА ОДЛУЧИВАЊЕ О ПОТРЕБИ ПРОЦЕНЕ УТИЦАЈА НА ЖИВОТНУ СРЕДИНУ ЗА ПРОЈЕКАТ: КОМПЛЕКС ЗА СКЛАДИШТЕЊЕ ОПАСНОГ И НЕОПАСНОГ ОТПАДА И МЕХАНИЧКИ ТРЕТМАН НЕОПАСНОГ ОТПАДА „КЕМЕКО“ DOO, НА КП. БР. 748/1 КО БАЧКА ПАЛАНКА-ГРАД, ОПШТИНА БАЧКА ПАЛАНКА

ИЗРАДА ЗАХТЕВА

ECOlogica URBO DOO
Крагујевац

директор:
Евица Рајић

Број предмета: 333/24

Крагујевац, јун 2024. године

НОСИЛАЦ ПРОЈЕКТА	**„Kemeko“ d.o.o. Valjevo** Град Ваљево Ул. Војводе Мишића 59 (по Овлашћењу Носиоца Пројекта бр. 21.06.2024. године)	
ИЗРАДА ЗАХТЕВА	**ECOlogica URBO DOO** Крагујевац Ул. Саве Ковачевића бр.1	
ОДГОВОРНО ЛИЦЕ	Евица Рајић, дипл. еколог	
ЕЛЕКТРОНСКИ ПОТПИС	Evica Rajić 200006626 Digitally signed by Evica Rajić 200006626 Date: 2024.06.21 12:00:55 +02'00'	
	Марија Бабић, мастер биолог - еколог	
	Невена Зубић, мастер хемичар	
	Марин Рајић, дипл. инж. електротехнике лиценца бр. 353 5027 03	
	Светлана Ђоковић, дипл. еколог	
	Тијана Цветковић Милованović, мастер еколог	
	Звездана Новаковић, мастер инж. технологије	
	Анђела Васиљевић, дипл. еколог	
	Јелена Симеуновић, мастер просторни планер	
	Гоца Дамљановић, техничар специјалиста	

ECOlogica URBO DOO

Kemeko

Kemeko doo Valjevo
Vojvode Mišić 59
14000 Valjevo, Srbija
PIB: 104114027 Matični broj: 20086904
Šifra delatnosti: 4677
Direktna banka ad Kragujevac 150-21411-22
Komercijalna banka 205-188089-70
info@kemeko.rs www.kemeko.rs

ОВЛАШЋЕЊЕ

Овлашћује се **ECOlogica URBO DOO из Крагујевца**, ул. Саве Ковачевића бр. 1 (ПИБ: 104733275, матични број: 20222816) да у име и за потребе Носиоца Пројекта **„Kemeko" d.o.o.** Valjevo, град Ваљево, Ул. Војводе Мишића 59, у поступку процене утицаја на животну средину, заступа Носиоца Пројекта, подноси Захтеве надлежном органу, израђује и предаје законом прописану документацију и прати поступак процене утицаја на животну средину.

Датум: 21.06.2024.

„Kemeko" d.o.o. Valjevo

Град Ваљево
Ул. Војводе Мишића 59

Дир.Зоран Миловановић

KEMEKO DOO VALJEVO 6

ECOlogica URBO DOO

Садржај:

А: УВОДНЕ НАПОМЕНЕ 1

1.0. НОСИЛАЦ ПРОЈЕКТА 2

1.1. Законска регулатива коришћена у фази одлучивања о потреби процене утицаја Пројекта на животну средину 2
1.2. Документација коришћена за израду Захтева за одлучивање о процени утицаја 4
1.3. Методологија примењена у поступку израде Захтева за одлучивање о потреби процене утицаја 6

2.0. КАРАКТЕРИСТИКЕ ЛОКАЦИЈЕ 7

2.1. Постојеће коришћење земљишта на локацији и окружењу 11
2.2. Регенеративни и апсорпциони капацитет животне средине на локацији и окружењу 12

3.0. ОПИС ПРОЈЕКТА 13

3.1. Опис главних карактеристика Пројекта – комплекса „Кемеко“ DOO 21
3.2. Опис технолошког процеса 25
3.3. Величина и капацитет Пројекта 27
3.4. Могуће кумулирање са ефектима других пројеката 36
3.5. Коришћење природних ресурса и енергије 36
3.6. Стварање отпада и отпадних материја на локацији 36
3.7. Загађивање и изазивање неугодности на локацији и непосредном окружењу 37
3.8. Ризик настанка удеса на локацији 38

4.0. ПРИКАЗ ГЛАВНИХ АЛТЕРНАТИВА КОЈЕ СУ РАЗМАТРАНЕ 40

5.0. ОПИС ЧИНИЛАЦА ЖИВОТНЕ СРЕДИНЕ КОЈИ МОГУ БИТИ ИЗЛОЖЕНИ УТИЦАЈУ 41

6.0. ОПИС МОГУЋИХ ЗНАЧАЈНИХ УТИЦАЈА НА ЖИВОТНУ СРЕДИНУ 44

6.1. Обим могућих утицаја Пројекта на животну средину 45
6.2. Могућност и природа прекограничног утицаја 45
6.3. Величина и сложеност могућих утицаја на животну средину 45
6.4. Вероватноћа утицаја 45
6.5. Трајање, учесталост и вероватноћа понављања могућих утицаја на локацији и окружењу 45
6.6. Вероватноћа акцидента и удесних ситуација на локацији 45

7.0. ОПИС МЕРА ПРЕДВИЂЕНИХ У ЦИЉУ СПРЕЧАВАЊА, СМАЊЕЊА И ОТКЛАЊАЊА ЗНАЧАЈНИХ ШТЕТНИХ УТИЦАЈА 46

УПИТНИК УЗ ЗАХТЕВ ЗА ОДЛУЧИВАЊЕ О ПОТРЕБИ ИЗРАДЕ СТУДИЈЕ О ПРОЦЕНИ УТИЦАЈА 49

РЕЗИМЕ 58

ОПШТА ДОКУМЕНТАЦИЈА

Република Србија
Агенција за привредне регистре

Регистар Привредних субјеката

БД. 185524/2006

Дана, 22.11.2006 године
Београд

Агенција за привредне регистре, Регистратор који води Регистар привредних субјеката, на основу чл. 4 Закона о Агенцији за привредне регистре (Службени гласник РС 55/04) и члана 23. и 25. Закона о регистрацији привредних субјеката (Службени гласник РС 55/04, 61/05), решавајући по захтеву подносиоца регистрационе пријаве за регистрацију оснивања привредног субјекта, који је поднет од стране:

Име и презиме: Евица Рајић
ЈМБГ: 2610958787413
Адреса: Димитрија Туцовића 8/3, Крагујевац, Србија

доноси

РЕШЕЊЕ

Усваја се захтев подносиоца регистрационе пријаве, па се у Регистар привредних субјеката региструје оснивање привредног субјекта
PREDUZEĆE ZA PLANIRANJE, PROJEKTOVANJE I EKOLOGIJU ECOLOGICA URBO DOO KRAGUJEVAC, SRETE MLADENOVIĆA 2
са следећим подацима:

Пуно пословно име: **PREDUZEĆE ZA PLANIRANJE, PROJEKTOVANJE I EKOLOGIJU ECOLOGICA URBO DOO KRAGUJEVAC, SRETE MLADENOVIĆA 2**
Правна форма: Друштво са ограниченом одговорношћу
Седиште: Крагујевац
Опис делатности: PREDUZEĆE ZA PLANIRANJE, PROJEKTOVANJE I EKOLOGIJU

Скраћено пословно име: **ECOLOGICA URBO DOO KRAGUJEVAC**
Регистарски број/Матични број: 20222816
Претежна делатност: 74201 - ПРОСТОРНО ПЛАНИРАЊЕ
Привредни субјекат је регистрован за спољно трговински промет
Привредни субјекат је регистрован за услуге у спољнотрговинском промету

Подаци о капиталу

Уписани капитал

Новчани 500,00 EUR, у динарској противвредности.

Уплаћен-унет капитал

Новчани 250,00 EUR, 9.11.2006 године, у динарској противвредности.

Подаци о оснивачима:

Име и презиме: Евица Рајић

ЈМБГ: 2610958787413

Адреса: Димитрија Туцовића 8/3, Крагујевац, Србија

Уписани капитал

Новчани 500,00 EUR, у динарској противвредности.

Уплаћен-унет капитал

Новчани 250,00 EUR, 9.11.2006 године, у динарској противвредности.

Удео 100,00 %.

Подаци о директору:

Име и презиме: Евица Рајић

ЈМБГ: 2610958787413

Адреса: Димитрија Туцовића 8/3, Крагујевац, Србија

Подаци о заступницима:

Заступник

Име и презиме: Евица Рајић

ЈМБГ: 2610958787413

Функција у привредном субјекту: Директор

Овлашћења у промету

Овлашћења у унутрашњем промету неограничена

Овлашћења у спољнотрговинском промету неограничена

Накнаду у износу од 3.600,00 динара за регистрацију напред наведених података наплаћена је од подносиоца регистрационе пријаве.

Образложење

Подносилац регистрационе пријаве поднео је регистрациону пријаву за оснивање привредног субјекта

PREDUZEĆE ZA PLANIRANJE, PROJEKTOVANJE I EKOLOGIJU ECOLOGICA URBO DOO KRAGUJEVAC, SRETE MLADENOVIĆA 2

Решавајући по захтеву подносиоца, обзиром да су испуњени законом предвиђени услови, решено је као у диспозитиву.

Висина накнаде за регистрацију одређена је у складу са члановима 2., 3. и 4. Уредбе о висини накнаде за регистрацију и друге услуге које пружа Агенција за привредне регистре (Службени гласник РС број 109/05)

ПОУКА О ПРАВНОМ ЛЕКУ:
Против овог решења може се изјавити жалба Министру надлежном за послове привреде у року од 8 дана од дана достављања решења, а преко Агенције за привредне регистре.

РЕГИСТРАТОР

Миладин Маглов

Република Србија
Агенција за привредне регистре

Регистар привредних субјеката
БД 47035/2021

5000188041265

Дана, 04.06.2021. године
Београд

Регистратор Регистра привредних субјеката који води Агенција за привредне регистре, на основу члана 15. став 1. Закона о поступку регистрације у Агенцији за привредне регистре („Службени гласник РС", бр. 99/2011, 83/2014, 31/2019), одлучујући о регистрационој пријави промене података код PREDUZEĆE ZA PLANIRANJE, PROJEKTOVANJE I EKOLOGIJU ECOLOGICA URBO DOO KRAGUJEVAC, матични број: 20222816, коју је поднео/ла:

Име и презиме: Евица Рајић

доноси

РЕШЕЊЕ

УСВАЈА СЕ регистрациона пријава, па се у Регистар привредних субјеката региструје промена података код:

PREDUZEĆE ZA PLANIRANJE, PROJEKTOVANJE I EKOLOGIJU ECOLOGICA URBO DOO KRAGUJEVAC

Регистарски/матични број: 20222816

и то следећих промена:

Промена седишта привредног друштва:
Брише се:
Адреса: Саве Ковачевића 3/1 , КРАГУЈЕВАЦ , 34000 , Србија
Уписује се:
Адреса: САВЕ КОВАЧЕВИЋА 1 , КРАГУЈЕВАЦ , 34000 , Србија

Образложење

Подносилац регистрационе пријаве поднео је дана 02.06.2021. године регистрациону пријаву промене података број БД 47035/2021 и уз пријаву је доставио документацију наведену у потврди о примљеној регистрационој пријави.

Проверавајући испуњеност услова за регистрацију промене података, прописаних одредбом члана 14. Закона о поступку регистрације у Агенцији за привредне регистре , Регистратор је утврдио да су испуњени услови за регистрацију, па је одлучио као у диспозитиву решења, у складу са одредбом члана 16. Закона.

Висина накнаде за вођење поступка регистрације утврђена је Одлуком о накнадама за послове регистрације и друге услуге које пружа Агенција за привредне регистре („Сл. гласник РС", бр. 119/2013, 138/2014, 45/2015, 106/2015, 32/2016, 60/2016 и 75/2018).

УПУТСТВО О ПРАВНОМ СРЕДСТВУ:
Против ове одлуке може се изјавити жалба у року од 30 дана од дана објављивања одлуке на интернет страни Агенције за привредне регистре, министру надлежном за послове привреде, а преко Агенције за привредне регистре. Административна такса за жалбу у износу од 480,00 динара и решење по жалби у износу од 550,00 динара, уплаћује се у буџет Републике Србије. Жалба се може изјавити и усмено на записник у Агенцији за привредне регистре.

РЕГИСТРАТОР

Милан Маглов

8000074754368

ИЗВОД О РЕГИСТРАЦИЈИ ПРИВРЕДНОГ СУБЈЕКТА

Република Србија
Агенција за привредне регистре

ОСНОВНИ ИДЕНТИФИКАЦИОНИ ПОДАТАК

Матични / Регистарски број	20222816

СТАТУС

Статус привредног субјекта	Активан

ПРАВНА ФОРМА

Правна форма	Друштво са ограниченом одговорношћу

ПОСЛОВНО ИМЕ

Пословно име	PREDUZEĆE ZA PLANIRANJE, PROJEKTOVANJE I EKOLOGIJU ECOLOGICA URBO DOO KRAGUJEVAC
Скраћено пословно име	ECOLOGICA URBO DOO KRAGUJEVAC

ПОДАЦИ О АДРЕСАМА

Адреса седишта

Општина	КРАГУЈЕВАЦ
Место	КРАГУЈЕВАЦ
Улица	САВЕ КОВАЧЕВИЋА
Број и слово	1
Спрат, број стана и слово	/ /

Адреса за пријем електронске поште

Е- пошта	office@ecourbo.com

ПОСЛОВНИ ПОДАЦИ

Подаци оснивања

Датум оснивања	9. новембар 2006

Време трајања

Време трајања привредног субјекта	Неограничено

Претежна делатност

Шифра делатности	7111
Назив делатности	Архитектонска делатност

Остали идентификациони подаци

Дана 30.08.2022. године у 10:12:59 часова

Страна 1 од 3

Порески Идентификациони Број (ПИБ)	104733275

Подаци од значаја за правни промет

Текући рачуни

160-0000000451212-75
360-0000000010011-37
220-0000000064888-10
160-0000000536986-94
160-0053900024920-76
370-0000000023759-53

Подаци о статуту / оснивачком акту

Не постоји обавеза овере измена оснивачког акта

Датум важећег статута

Датум важећег оснивачког акта

Законски (статутарни) заступници

Физичка лица

1. Име: Евица — Презиме: Рајић

ЈМБГ: 2610958787413

Функција: Директор

Ограничење супотписом: не постоји ограничење супотписом

Чланови / Сувласници

Подаци о члану

Име и презиме: Евица Рајић

ЈМБГ: 2610958787413

Подаци о капиталу

Новчани

износ	датум
Уписан: 500,00 EUR	
Уплаћен: 250,00 EUR, у противвредности од 19.750,00 RSD	9. новембар 2006

	износ(%)
Удео	**100,000000000000**

Дана 30.08.2022. године у 10:12:59 часова

Страна 2 од

Основни капитал друштва

Новчани

износ	датум
Уписан: 500,00 EUR	
Уплаћен: 250,00 EUR, у противвредности од 19.750,00 RSD	9. новембар 2006

Регистратор, Миладин Маглов

Дана 30.08.2022. године у 10:12:59 часова

ИНЖЕЊЕРСКА КОМОРА СРБИЈЕ

ЛИЦЕНЦА

ОДГОВОРНОГ ПРОЈЕКТАНТА

На основу Закона о планирању и изградњи и
Статута Инжењерске коморе Србије

УПРАВНИ ОДБОР ИНЖЕЊЕРСКЕ КОМОРЕ СРБИЈЕ
утврђује да је

Марин М. Рајић

дипломирани инжењер електротехнике
ЈМБ 1206957782419

одговорни пројектант

телекомуникационих мрежа и система

Број лиценце
353 5027 03

ИНЖЕЊЕРСКА КОМОРА СРБИЈЕ
Марин
М. Рајић
дипл. инж. ел.
353 5027 03
ОДГОВОРНИ ПРОЈЕКТАНТ

У Београду,
27. новембра 2003. године

ПРЕДСЕДНИК КОМОРЕ
Милош Лазовић
Проф. др Милош Лазовић
дипл. грађ. инж.

Број: 02-12/2023-25955
Београд, 31.10.2023. године

На основу члана 14. Статута Инжењерске коморе Србије ("СГ РС", бр. 36/19), а на лични захтев члана Коморе, Инжењерска комора Србије издаје

ПОТВРДУ

Којом се потврђује да је Марин М. Рајић, дипл. инж. ел.
лиценца број

353 5027 03

Одговорни пројектант телекомуникационих мрежа и система

на дан издавања ове потврде члан Инжењерске коморе Србије, да је измирио обавезу плаћања чланарине Комори за текућу годину, односно до 27.11.2024. године, као и да му није изречена мера пред Судом части Инжењерске коморе Србије

М.П.

Председница Инжењерске коморе Србије

Марица М.

Марица Мијајловић, дипл. инж. арх.

ТЕКСТУАЛНИ ДЕО

А: Уводне напомене

Носилац Пројекта, **„Kemeko“ d.o.o.** Valjevo, град Ваљево, Ул. Војводе Мишића 59, поверио је израду Захтева за одлучивање о потреби процене утицаја на животну средину за Пројекат: Комплекс за складиштење опасног и неопасног отпада и механички третман неопасног отпада „Кемеко“ DOO, на кп. бр. 748/1 КО Бачка Паланка – град, општина Бачка Паланка, предузећу ECOlogica URBO d.o.o. из Крагујевца, ул. Саве Ковачевића бр. 1.

Циљ израде Захтева за одлучивање о потреби процене утицаја на животну средину је анализа и вредновање свих релевантних параметара и показатеља, података о локацији и непосредном окружењу, карактеристикама Пројекта, технологији рада и капацитету, као и процена потенцијалних значајних утицаја, њиховог обима и величине, карактера, вероватноће понављања, могуће акциденте и могуће последице по животну средину и здравље људи, како би се одлучило о потреби процене утицаја на животну средину.

Процедура процене утицаја на животну средину спроводи се у складу са Законом о процени утицаја на животну средину („Сл. гласник РС”, бр. 135/04 и 36/09), Уредбом о Листи пројеката за које је обавезна процена утицаја и Листе пројеката за које се може захтевати процена утицаја на животну средину („Сл. гласник РС”, бр. 114/08) и Правилником о садржини захтева о потреби процене утицаја и садржини захтева за одређивање обима и садржаја студије о процени утицаја на животну средину („Сл. гласник РС”, бр. 69/05).

Према Уредби о утврђивању Листе пројеката за које је обавезна процена утицаја и Листе пројеката за које се може захтевати процена утицаја на животну средину („Сл. гласник РС”, бр. 114/08), предметни Пројекат се налази на Листи II, Тачка 14. Остали пројекти, Подтачка 2) - Постројења за управљање отпадом:

- одлагалишта и складишта опасног отпада – капацитета до 10 t на дан;
- одлагалишта и складишта отпада који није опасан – капацитета до 50 t на дан;
- третман отпада који није опасан;

У складу са Законом о заштити животне средине („Сл. гласник РС”, бр. 135/04, 36/09, 36/09 (др. закон), 72/09 (др. закон), 43/11 (УС), 14/16, 76/18 и 95/18 (др. закон)), Законом о процени утицаја на животну средину („Сл. гласник РС” бр.135/04 и 36/09) и Архуском конвенцијом (Закон о потврђивању Конвенције о доступности информација, учешћу јавности у доношењу одлука и праву на правну заштиту у питањима животне средине („Сл. гласник РС-Међународни документи“, бр. 38/09)), све фазе процене утицаја на животну средину доступне су и јавне, а јавност се информише обавештавањем путем огласа у јавним гласилима, уз омогућен увид у доступну документацију.

На основу процене могућих значајних утицаја и потенцијалних последица по животну средину и здравље становништва, доноси се одлука о потреби процене утицаја на животну средину, односно о изради Студије о процени утицаја планираног Пројекта на животну средину.

1.0. Носилац Пројекта

Основни подаци о Носиоцу Пројекта приказани су у Табели бр.1.

Табела бр. 1: *Основне информације о Носиоцу Пројекта*

Скраћено пословно име	„Kemeko“ d.o.o.
Пословно име	„Kemeko“ d.o.o. Valjevo
Матични број	20086904
ПИБ	104114027
Шифра Назив делатности	4677 - Трговина на велико отпацима и остацима
Улица	Војводе Мишића 59, Ваљево
Место	Ваљево
E-mail	milivoj.markovic@kemis.rs
Законски заступник	Зоран Миловановић

1.1. Законска регулатива коришћена у фази одлучивања о потреби процене утицаја Пројекта на животну средину

За израду Захтева за одлучивање о потреби процене утицаја на животну средину, коришћена је и поштована следећа Законска регулатива:

- *Закон о заштити животне средине („Сл. гласник РС”, бр. 135/04, 36/09 (др. закон), 72/09 (др. закон), 43/11 (УС), 14/16, 76/18 (др. закон) и 95/18 (др. закон));*
- *Закон о процени утицаја на животну средину („Сл. гласник РС”, бр. 135/04 и 36/09);*
- *Закон о планирању и изградњи („Сл. гласник РС”, бр. 72/09, 81/09 (исправка), 64/10 (УС), 24/11, 121/12, 42/13 (УС), 50/13 (УС), 98/13 (УС), 132/14, 145/14, 83/18 31/19, 37/19, 9/20, 52/21 и 62/23);*
- *Закон о управљању отпадом („Сл. гласник РС” бр. 36/09, 88/10, 14/16 и 95/18 (др. закон) и 35/23);*
- *Закон о амбалажи и амбалажном отпаду („Сл. гласник РС” бр. 36/09 и 95/18 (др.закон));*
- *Закон о заштити од пожара („Сл. гласник РС” бр. 111/09, 20/15, 87/18 (др. закон), 87/18, 87/18 (др. закон));*
- *Закон о заштити ваздуха („Сл. гласник РС” бр. 36/09, 10/13 26/21 - др.закон);*
- *Закон о заштити земљишта („Сл. гласник РС” бр. 112/15);*
- *Закон о водама („Сл. гласник РС”, број 30/10, 93/12, 101/16, 95/18 и 95/18 (др. закон));*
- *Закон о заштити од буке у животној средини („Сл. гласник РС”, бр. 96/21);*
- *Закон о заштити природе („Сл. гласник РС”, бр. 36/09, 88/10, 91/10 (исправка), 14/16, 95/18 (др. закон) и 71/21);*
- *Закон о културним добрима („Сл. гласник РС” бр. 71/94, 52/11-др. закон, 52/11 - др. зако), 99/11- др. закон, 6/20 - др закон, 35/21 – др. закон и 129/21 – др. закон);*
- *Закон о хемикалијама („Сл. гласник РС“, бр. 36/09, 88/10, 92/11, 93/12 и 25/15);*
- *Закон о запаљивим и горивим течностима и запаљивим гасовима („Сл. гласник*

РС", бр.54/15);

- *Закон о безбедности и здрављу на раду („Сл. гласник РС", бр. 35/23);*
- *Закон о смањењу ризика од катастрофа и управљању ванредним ситуацијама („Сл. гласник РС", бр. 87/18);*
- *Закон о климатским променама („Сл. гласник РС", бр. 26/21);*
- *Закон о општем управном поступку („Сл. гласник РС", бр. 18/16 и 95/18 – аутентично тумачење и 2/23 – одлука УС);*
- *Уредба о утврђивању Листе пројеката за које је обавезна процена утицаја и Листе пројеката за које се може захтевати процена утицаја на животну средину („Сл. гласник РС", бр. 114/08);*
- *Уредба о условима за мониторинг и захтевима квалитета ваздуха („Сл. гласник РС" бр. 11/10, 75/10 и 63/13);*
- *Уредба о граничним вредностима емисија загађујућих материја у ваздух из стационираних извора загађења, осим постројења за сагоревање („Сл. гласник РС", бр. 111/15 и 83/21);*
- *Уредба о мерењима емисија загађујућих материја у ваздух из стационарних извора загађивања („Сл.гласник РС", бр. 5/16 и 10/24);*
- *Уредба о граничним вредностима емисије загађујућих материја у воде и роковима за њихово достизање („Сл. гласник РС", бр. 67/11, 48/12 и 1/16);*
- *Уредба о граничним вредностима загађујућих материја у површинским и подземним водама и седименту и роковима за њихово достизање („Сл. гласник РС", бр. 50/12);*
- *Уредба о граничним вредностима загађујући, штетних и опасних материја у земљишту („Сл. гласник РС", бр. 30/18 и 64/19);*
- *Уредба о индикаторима буке, граничним вредностима, методама за оцењивање индикатора буке, узнемиравања и штетних ефеката буке у животној средини („Сл. гласник РС" бр. 75/10);*
- *Уредба о еколошкој мрежи („Сл. гласник РС", бр. 102/10);*
- *Уредба о режимима заштите („Сл. гласник РС", бр. 31/12);*
- *Правилник о садржини захтева о потреби процене утицаја и садржини захтева за одређивање обима и садржаја студије о процени утицаја на животну средину („Сл. гласник РС", бр. 69/05);*
- *Правилник о категоријама, испитивању и класификацији отпада („Сл. гласник РС", бр. 56/10, 93/19 и 39/21);*
- *Правилник о условима и начину сакупљања, транспорта, складиштења и третмана отпада који се користи као секундарна сировина или за добијање енергије („Сл. гласник РС", бр. 98/10);*
- *Правилник о листи мера превенције стварања отпада („Сл.гласник РС", бр. 7/19);*
- *Правилник о обрасцу Документа о кретању отпада и упутству за његово попуњавање („Сл. гласник РС", бр. 114/13);*
- *Правилник о обрасцу Документа о кретању опасног отпада, обрасцу претходног обавештења, начину његовог достављања и упутству за њихово попуњавање („Сл. гласник РС", бр. 17/17);*
- *Правилник о начину складиштења, паковања и обележавања опасног отпада („Сл. гласник РС", бр. 92/10 и 77/21);*
- *Правилник о класификацији, паковању, обележавању и оглашавању хемикалије и одређеног производа у складу са Глобално хармонизованим системом за класификацију и обележавање УН („Сл. гласник РС", бр. 105/13, 52/17, 21/19 и 40/23);*
- *Правилник о класификацији, паковању, обележавању и рекламирању хемикалије и одређеног производа („Сл.гласник РС", бр. 59/10, 25/11 и 5/12);*

- *Правилник о обрасцу дневне евиденције и годишњег извештаја о отпаду са упуством за његово попуњавање („Сл.гласник РС", бр. 7/20 и 79/21);*
- *Правилник о начину нумерисања, скраћеницама и симболима на којима се заснива систем идентификације и означавања амбалажних материјала („Сл. гласник РС", бр. 70/09);*
- *Правилник о техничким нормативима за заштиту индустријских објеката од пожара („Сл. гласник РС", бр. 1/18 и 81/23);*
- *Правилник о садржини, начину и поступку израде и начину вршења контроле техничке документације према класи и намени објеката („Сл. гласник РС", бр. 96/23);*
- *Правилник о годишњој количини амбалажног отпада по врстама за које се обавезно обезбеђује простор за преузимање, сакупљање, разврставање и привремено складиштење („Сл. гласник РС", бр. 70/09);*
- *Правилник о обрасцима извештаја о управљању амбалажом и амбалажним отпадом („Сл. гласник РС", бр. 21/10, 10/13, 44/18 (др. закон) и 14/24);*
- *Правилник о начину и условима за мерење количине и испитивање квалитета отпадних вода и њиховог утицаја на реципијент и садржини извештаја о извршеним мерењима („Сл. гласник РС", бр. 18/24);*
- *Правилник о националној листи индикатора заштите животне средине („Сл. гласник РС", бр. 37/11).*

1.2. Документација коришћена за израду Захтева за одлучивање о процени утицаја

За израду Захтева за одлучивање о процени утицаја планираног Пројекта на животну средину, коришћена је следећа документација:

- Извод из АПР-а;
- Решење бр. 20440/2023 од 09.03.2023. године, Агенција за привредне регистре;
- Копија катастарског плана Р=1:1000, бр. 952-04-081-15410/2021 од 30.07.2021. године, Републички геодетски завод;
- Копија катастарског плана водова бр. 956-302-16297/2021 од 28.07.2021. године, Републички геодетски завод, Сектор за катастар непокретности - Одељење за катастар водова Нови Сад;
- Катастарско – топографски план;
- Решење бр. 952-02-8-081-2508/2020 од 25.03.2021. године, Републички геодетски завод, Служба за катастар непокретности Бачка Паланка;
- Решење бр. 952-02-16-081-4536/2021 од 22.04.2021. године, Републички геодетски завод, Служба за катастар непокретности Бачка Паланка;
- Решење бр. 952-02-3-081-2935/2021 од 27.07.2021. године, Републички геодетски завод, Служба за катастар непокретности Бачка Паланка;
- Решење бр. 952-02-18-081-6140/2022 од 13.12.2022. године, Републички геодетски завод, Служба за катастар непокретности Бачка Паланка;
- Решење бр. 956-02-3-302-1521/2022 од 27.03.2023. године, Републички геодетски завод, Сектор за катастар непокретности, Одељење за катастар водова Нови Сад;
- Подаци катастра непокретности;
- Потврда бр. IV-05-350-39/2021 од 03.06.2021. године, Општина Бачка Паланка, Општинска управа општине Бачка Паланка, Одељење за урбанизам и грађевинарство;
- Потврда Урбанистичког пројекта, бр. IV-05-350-33/2021 од 21.07.2021. године, Општина Бачка Паланка, Општинска управа општине Бачка Паланка, Одељење за урбанизам и грађевинарство;

- Употребна дозвола, Општина Бачка Паланка, Општинска управа општине Бачка Паланка, бр. IV-05-351-632/2022 од 15.11.2022. године;
- Потврда о правоснажности решења, бр. IV-05-351-632/2022 од 22.11.2022. године, Општина Бачка Паланка, Општинска управа општине Бачка Паланка, Одељење за урбанизам и грађевинарство;
- Употребна дозвола спољне хидрантске мреже, Општина Бачка Паланка, Општинска управа општине Бачка Паланка, бр. IV-05-351-633/2022 од 15.11.2022. године;
- Потврда о правоснажности решења, бр. IV-05-351-633/2022 од 22.11.2022. године, Општина Бачка Паланка, Општинска управа општине Бачка Паланка, Одељење за урбанизам и грађевинарство;
- Решење о издавању интегралне дозволе за складиштење и третман неопасног отпада на територији општине Бачка Паланка бр. IV-05-501-34/2011 од 28.07.2011. године, Република Србија, Аутономна покрајина Војводина, Општина Бачка Паланка, Општинска управа општине Бачка Паланка, Одељење за урбанизам и грађевинарство;
- Решење о измени решења о издавању интегралне дозволе за складиштење и третман инертног и неопасног отпада на територији општине Бачка Паланка бр. IV-05-501-34/2011 од 06.06.2014. године, Република Србија, Аутономна покрајина Војводина, Општина Бачка Паланка, Општинска управа општине Бачка Паланка, Одељење за урбанизам и грађевинарство;
- Решење о измени решења о издавању дозволе за складиштење и третман инертног и неопасног отпада на територији општине Бачка Паланка бр. IV-05-501-38/2021 од 21.01.2021. године, Република Србија, Аутономна покрајина Војводина, Општина Бачка Паланка, Општинска управа општине Бачка Паланка, Одељење за урбанизам и грађевинарство;
- Решење о издавању дозволе за складиштење опасног отпада, на локацији у власништву у Бачкој Паланци, Друго железничко насеље 2б, на катастарској парцели 748/1 КО Бачка Паланка-град, Покрајински секретаријат за урбанизам и заштиту животне средине, бр. 140-501-929/2021-05 од 20.03.2024. године;
- Решење о категоризацији објеката, Министарство унутрашњих послова, Сектор за ванредне ситуације, Одељење за ванредне ситуације у Ваљеву, Одсек за превентивну заштиту, под 09.9.1 Број 217-16272/21-1 од 20.10.2021. године;
- Сагласност на План заштите од пожара, Министарство унутрашњих послова, Сектор за ванредне ситуације, Одељење за ванредне ситуације у Ваљеву, Одсек за превентивну заштиту, 07.9.1 Број 217-3449/23-2 од 06.07.2023. године;
- Сагласност на Програм основне обуке запослених радника из области заштите од пожара, Министарство унутрашњих послова, Сектор за ванредне ситуације, Управа за ванредне ситуације у Новом Саду, под 09/22/3 бр. 217-6659/18 од 15.05.2018. године;
- Решење, Министарство унутрашњих послова, Сектор за ванредне ситуације, Управа за ванредне ситуације у Новом Саду, под 09.21.1.1 бр. 217-3057/22 од 08.03.2022. године;
- Правила заштите од пожара;
- Извештај о мерењу нивоа буке у животној средини, Институт Ватрогас ДОО, Нови Сад, бр. 23-94-2/2 од 12.01.2023. године;
- Извештај о испитивању квалитета ваздуха у животној средини, Институт Ватрогас ДОО, Нови Сад, бр. 23-94-2/3 од 23.01.2023. године;
- Извештај испитивању – збирна отпадна вода, Институт за јавно здравље Војводине, Центар за хигијену и хуману екологију, Одсек за хуману екологију, бр. 04-286/24 од 04.06.2024. године;
- Извештај испитивању – атмосферска отпадна вода, Институт за јавно здравље Војводине, Центар за хигијену и хуману екологију, Одсек за хуману екологију, бр. 04-285/24 од 04.06.2024. године;

- План генералне регулације Бачка Паланка („Сл. Лист општине Бачка Паланка“, бр. 12/20);
- Измена и допуна плана генералне регулације Бачка Паланка („Сл. Лист општине Бачка Паланка“, бр. 9/22);
- Положај локације у окружењу, Google Earth.

1.3. Методологија примењена у поступку израде Захтева за одлучивање о потреби процене утицаја

Основни методолошки приступ и садржај Захтева за одлучивање о потреби процене утицаја дефинисани су Законом о процени утицаја на животну средину („Сл. гласник РС” бр. 135/04 и 36/09) и Правилником о садржини Захтева о потреби процене утицаја и садржини Захтева за одређивање обима и садржаја Студије о процени утицаја на животну средину („Сл. гласник РС”, бр. 69/05).

2.0. Карактеристике локације

Предмет Захтева за одлучивање о потреби процене утицаја на животну средину је комплекс за складиштење опасног и неопасног отпада и механички третман неопасног отпада „Кемеко“ DOO, на кп. бр. 748/1 КО Бачка Паланка – град, општина Бачка Паланка.

Општина Бачка Паланка заузима површину од око 580 km^2 и има 14 насеља. Спада у групу пограничних насеља. Бачка Паланка је насеље градског типа у јужнобачком округу. Налази се на левој обали Дунава, 40 km узводно од Новог Сада.

Насеље има повољан стратешки положај који одређује присуство три вида саобраћаја (водни, друмски и железнички), односно значај саобраћајница, као и то што је на самој граници са Европском унијом. Друмски саобраћај има велики значај, нарочито државни пут IБ реда од Новог Сада, преко Бачке Паланке, Бача и Сомбора према Мађарској, као и државни пут IIA реда којим је Бачка Паланка повезана са Врбасом, Бачком Тополом и Суботицом. Међународни пловни пут, река Дунав, због могућности значајнијег развоја водног саобраћаја и повезивања свих присутних видова саобраћаја, представља значајан потенцијал развоја.

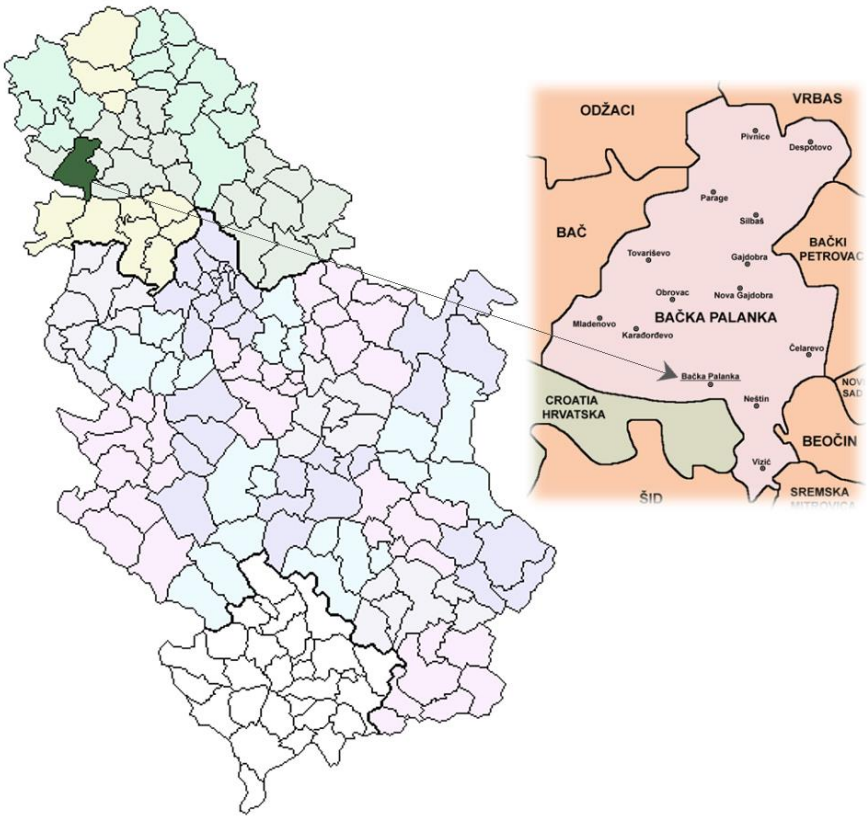

Слика бр.1: *Приказ диспозиције општине Бачка Паланка на карти Р.Србије*

Макролокацијски посматрано, локација на којој се планира реализација Пројекта: изградња надстрешнице – објекта за складиштење опасног и неопасног отпада и механички третман неопасног отпада, налази се на територији општине Бачка Паланка, на кп. бр. 748/1 КО Бачка Паланка – град, са леве стране државног пута IIA реда бр. 119 државна граница са Хрватском (гранични прелаз Нештин) – Беочин – Сремска Каменица, гледано из правца Бачке Паланке. Укупна површина предметне катастарске парцеле износи 1h 71a 17m^2.

Просторно – положајно, локација се налази северно у односу на административни центар општине Бачка Паланка, у обухвату Плана генералне регулације Бачка Паланка („Сл. лист општине Бачка Паланка“, бр. 12/20) и Измена и допуна плана генералне регулације Бачка Паланка („Сл. Лист општине Бачка Паланка“, бр. 9/22).

Слика бр. 2: *Диспозиција локације у односу на шире окружење*

Са **микролокацијског аспекта**, непосредно окружење локације Пројекта чине:

- државни пут IIA реда бр. 119 државна граница са Хрватском (гранични прелаз Нештин) – Беочин – Сремска Каменица, источно, уз границу локације и зона становања на удаљености од око 25 m;
- неизграђене парцеле које се налазе јужно, непосредно уз границу комплекса „Kemeko“;
- зона становања, североисточно, на удаљености од око 30 m и југозападно на удаљености од око 170 m од границе локације;
- објекти комплекса „СОЈАПРОТЕИН“ а.д. Бечеј, западно, уз границу локације;
- улица II Железничко насеље, северно уз границу локације и железничка пруга на удаљености од око 60 m.

Слика бр. 3: *Микролокацијски приказ локације*

Ова локација је удаљена од центра града око 2km. Према планској документацији парцела је намењена радним површинама. На локацији се налазе објекти, који су коришћени за потребе бившег предузећа „Сировина“ а.д. Бачка Паланка. На локацији постоји одговарајућа инфраструктура и то: саобраћајнице, електрична инсталација, громобранска инсталација, водовод, телефон, гас, хидрантска мрежа и друго.

Саобраћајна инфраструктура, приступ локацији је обезбеђен из улице II Железничко насеље 2б. Саобраћајни прикључак је довољне ширине, димензионисан за тешко саобраћајно оптерећење. Саобраћај у оквиру комплекса и приступ свим објектима обезбеђен је системом интерних колско-пешачких површина.

Електроенергетска инфраструктура, снабдевање комплекса електричном енергијом обезбеђено је преко постојеће електроенергетске мреже. Напајање електричном енергијом је у складу са условима надлежне Електродистрибуције. У оквиру објекта не постоји трафо станица из разлога што захтеви за електричном енергијом нису велики. Нисконапонски развод извучен је из трафостанице жељезничког насеља на северном делу парцеле. Напајање потрошача у кругу врши се делимично преко СКС кабла надземно, преко стубова и конзола, због разуђености објеката, а делом преко одстојних обујмница у халама. Објекат управне зграде напаја се електричном енергијом из ГРО објекта и развод је урађен кабловима постављеним под малтер.

Громобранска инсталација, заштита објеката од атмосферског пражњења изведена је класичном громобранском инсталацијом (Фарадејевим кавезом) за све објекте.

Водоснабдевање, снабдевање комплекса водом за санитарне и противпожарне потребе, обезбеђено је прикључком на постојећу водоводну мрежу у улици Светозара Милетића. У процесу прикупљања и складиштења отпада нема потребе за коришћењем техничке воде. Зато једина потреба за водом су санитарни чворови у објекту управне зграде и радионице. Потреба за већом количином воде појавила би се само у случају коришћења противпожарног система - хидрантске мреже у кругу и то у случају гашења пожара. За пиће, санитарне потребе и противпожарну заштиту користи се вода из градске водоводне мреже.

У претходном периоду је изграђена спољна хидрантска мрежа са пратећим објектима – цевовод ПЕ Ø110 mm, дужине од 455,43 m са пет спољних ППХ Ø80 mm и кружни резервоар за противпожарну воду Ø10,50 m са машинском кућицом димензија 3,50x4,60 m, укупне нето површине од 91,00 m², БРГП 102,00 m², са постројењем за повишење притиска типа TB2-CWM201 A/3, тип пумпе 2xCWM201 A/3-mm-две радне и једна резервна и дизел агрегат снаге 30kVA (Решење Општинске управе општине Бачка Паланка, Одељења за урбанизам и грађевинарство, бр. IV-05-351-633/2022 од 15.11.2022. године).

Канализација*,* на предметној локацији изведен је сепаратни систем прикупљања и испуштања отпадних вода. Санитарно-фекалне отпадне воде се интерном канализационом мрежом одводе до водонепропусне септичке јаме. Чишћење и пражњење септичке јаме мора бити поверено надлежном комуналном предузећу. Потенцијално зауљене отпадне воде се ситемом ригола и канала одводе на третман у таложник сепаратор масти и уља, а потом упуштају у крајњи реципијент. Условно чисте атмосферске воде се преко олука упуштају у атмосферску канализацију која води према Железничкој улици. На локацији нема генерисања технолошких отпадних вода.

Гасна инсталација, локација је обезбеђена гасоводом који је спојен на градску гасоводну мрежу.

Централно грејање, топловодни котао за загревање радијатора у просторијама управне зграде и портирнице постављен је између гараже и канцеларија.

У непосредном окружењу нема значајнијих парковских површина, линеарног и заштитног зеленила. Увидом на терену, као и на основу података из просторно планске и урбанистичке документације и Централног регистра Завода за заштиту природе Србије, на локацији и у окружењу нема, заштићених ни евидентираних за заштиту природних и културних добара и археолошких налазишта. Не постоје заштићене, евидентиране за заштиту и угрожене биљне и животињске врсте, коридори, миграциона подручја и станишта, споменици природе, вредни садржаји са аспекта биодиверзитета и очувања аутохтоности.

Микроклиматски услови на локацији су део климатских карактеристика и метеоролошких показатеља шире просторне целине. Локација предметног Пројекта, припада сеизмичкој зони од 7˚MCS.

Анализом повредивости утврђено је да је комплекс у претходном периоду реализован у складу са законском регулативом. У непосредном окружењу не постоје изразито осетљиви и повредиви објекти и садржаји, те је редовни рад предметног Пројекта могућ, уз обавезну примену мера заштите животне средине.

2.1. Постојеће коришћење земљишта на локацији и окружењу

Локација комплекса за складиштење опасног и неопасног отпада и механички третман неопасног отпада „Кемеко“ DOO, на кп. бр. 748/1 КО Бачка Паланка – град, општина Бачка Паланка, налази се у обухвату Плана генералне регулације Бачка Паланка („Сл. лист општине Бачка Паланка“, бр. 12/20) и Измена и допуна плана генералне регулације Бачка Паланка („Сл. Лист општине Бачка Паланка“, бр. 9/22).

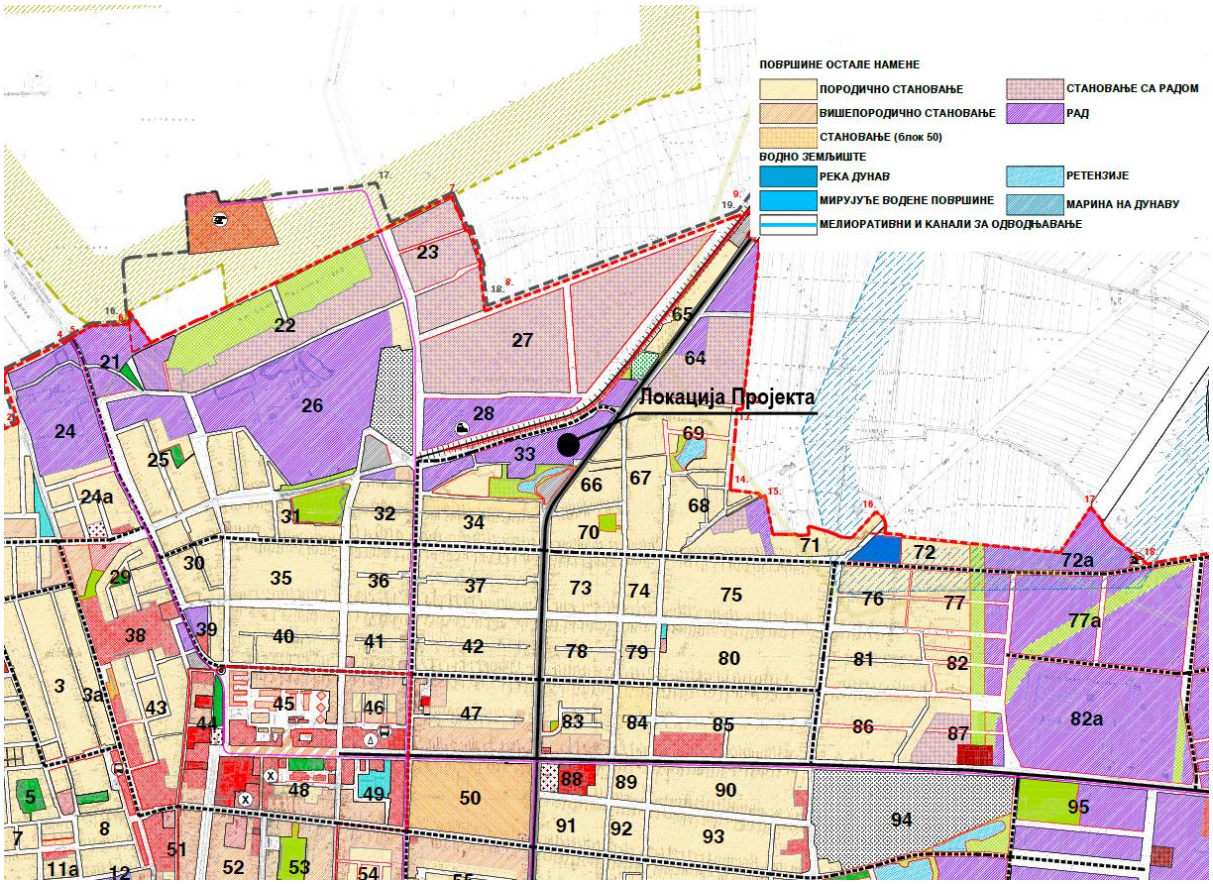

Слика бр. 4: *Извод из Плана генералне регулације Бачка Паланка („Сл. лист општине Бачка Паланка“, бр. 12/20) - Намена простора*

Према Плану генералне регулације Бачка Паланка („Сл. лист општине Бачка Паланка“, бр. 12/20), предметна катастарска парцела (кп. бр. 748/1 КО Бачка Палнка – град), налази се у Радној зони, у оквиру блока 33.

У оквиру грађевинске парцеле у радној зони, као главни објекти, могу да се граде следећи типови објеката:

- пословне зграде (кл. број 122);
- зграде за трговину на велико и мало (кл. број 123);
- индустријске зграде и складишта (кл. број 125);
- изградња једне стамбене јединице у оквиру објекта намењеног раду.

У оквиру главног објекта дозвољена је изградња једне стамбене једнице за боравак запослених.

На парцелама намењеним раду дозвољена је изградња два или више главних објеката, односно формирање радних комплекса као функционалних целина. Такође, радни комплекси могу да чине и више грађевинских парцела од којих свака мора да испуњава услове из правила за образовање грађевинске парцеле и на свакој од њих је дозвољена изградња главних и помоћних објеката.

За анализирану локацију урађен је и потврђен Урбанистички пројекат за уређење комплекса „Кемеко“ за складиштење опасног и неопасног отпада и третман неопасног отпада у Бачкој Паланци, на катастарској парцели бр. 748 к.о. Бачка Паланка-град (Потврда бр. IV-05-350-33/2021 од 21.07.2021. године, Општина Бачка Паланка, Општинска управа општине Бачка Паланка, Одељење за урбанизам и грађевинарство).

Са аспекта постојеће и планиране намене, односно са аспекта постојећег и планираног начина коришћења земљишта, а према условима важеће планске документације, односно, Плана генералне регулације Бачка Паланка („Сл. лист општине Бачка Паланка“, бр. 12/20) и Измена и допуна плана генералне регулације Бачка Паланка („Сл. Лист општине Бачка Паланка“, бр. 9/22), редовни рад Пројекта је могућ, а намена простора (земљишта) је сагласна са наменом земљишта у важећем планском документу, те је на основу тога планирани Пројекат прихватљив и еколошки одржив уз поштовање мера заштите животне средине.

2.2. Регенеративни и апсорпциони капацитет животне средине на локацији и окружењу

Апсорпциони и регенеративни капацитет животне средине зависи од стања чинилаца животне средине, односно од нивоа загађености ваздуха, воде, земљишта, стања вегетације. Извори загађења животне средине емисијом у ваздух смањују апсорпциони и регенеративни капацитет животне средине, тако да се процена може извршити на основу идентификације извора загађења и стања животне средине.

О стању животне средине и капацитету може се судити на основу увида на терену, природних карактеристика, биотичких и абиотичких фактора, створених вредности, услова насталих у простору, као и идентификацијом потенцијалних извора загађивања.

Локација Пројекта представља земљиште у грађевинском подручју, у оквиру постојећег комплекса „Kemeko“ DOO, без идентификованих висококвалитетних природних ресурса, минералних и рудних богатстава. Такође, у непосредном окружењу нема посебно вредних и заштићених зона. Не постоје заштићени ни евидентирани за заштиту објекти природе. Непосредно окружење микролокације комплекса „Kemeko“ DOO, државни пут IIA реда, други радни комплекси, неизграђене парцеле у грађевинском подручју и зона становања која је на удаљености од око 50 m.

Обзиром да се локација Пројекта – комплекса „Kemeko“ DOO, налази у радној зони, потребна је стална контрола стања и праћење квалитета ваздуха, вода и земљишта у циљу спречавања загађивања животне средине и потенцијалних кумулативних ефеката у простору. На основу процене, може се очекивати да, при строго контролисаним условима рада, предметни Пројекат не сме имати значајне негативне утицаје на капацитет животне средине, пре свега на квалитет ваздуха, земљишта, површинских и подземних вода и квалитет живота и здравље локалног становништва. Утицај буке због постојећих активности на комплексу, као и саобраћајних активности у окружењу, неће представљати фактор угрожавања капацитета животне средине.

Редовни рад и активности на локацији, уз поштовање законских одредби, норми и стандарда за планирану делатност, не представљају опасност по апсорпциони и регенеративни капацитет животне средине, здравље људи и животну средину.

Са аспекта регенеративног и апсорпционог капацитет природних ресурса и животне средине на локацији и окружењу, предметни Пројекта је одржив и еколошки прихватљив, уз обавезу поштовања мера заштите и мониторинга животне средине.

3.0. Опис Пројекта

Предмет Захтева за одлучивање о потреби процене утицаја на животну средину је комплекс за складиштење опасног и неопасног отпада и механички третман неопасног отпада „Кемеко“ DOO, на кп. бр. 748/1 КО Бачка Паланка – град, општина Бачка Паланка.

На предметној катастарској парцели су у претходном периоду изграђени објекти и пратећи садржаји у функцији комплекса „Kemeko“ DOO.

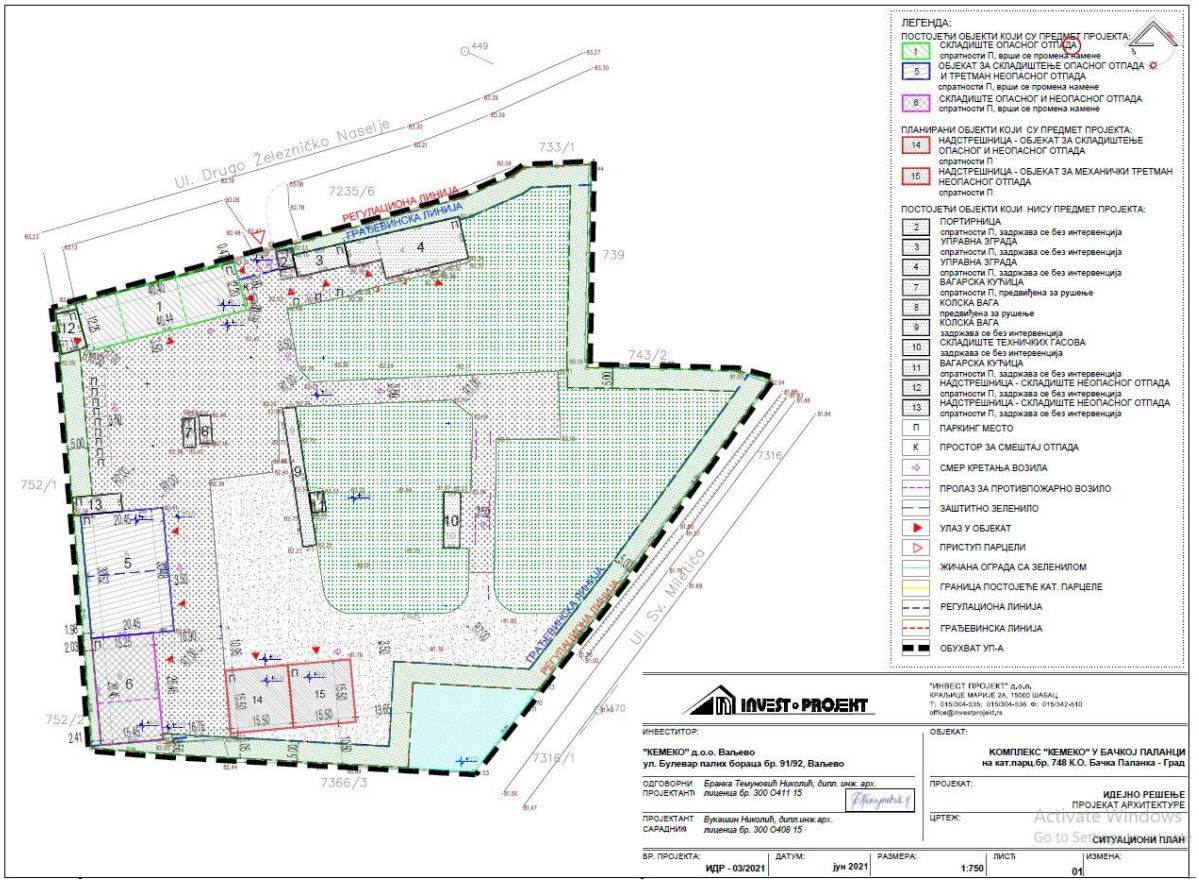

Слика бр. 5: *Ситуациони план комплекса „Kemeko“ DOO*

Комплекс „Kemeko“ DOO чине следећи објекти:

1) складиште течног и чврстог опасног отпада са радионицом, спратности П, бруто површине 494.00 m^2;
2) портирница, спратности П, бруто површине 19.00 m^2;
3) управна зграда, спратности П, бруто површине 68.00 m^2;
4) управна зграда, спратности П, бруто површине 278.00 m^2;
5) складиште опасног отпада и третман неопасног отпада до 70t дневно, спратности П, бруто површине 624.00 m^2;
6) складиште опасног и неопасног отпада, спратности П, бруто површине 406.00m^2;
7) вагарска кућица, спратности П, бруто површине 22.00 m^2;
8) колска вага, бруто површине 21.00 m^2;
9) колска вага, бруто површине 111.00 m^2;
10) складиште техничких гасова, бруто површине 57.00 m^2;
11) вагарска кућица, спратности П, бруто површине 17.00 m^2;
12) надстрешница - складиште неопасног отпада, спратности П, бруто површине 58.80 m^2;

13) надстрешница - складиште неопасног отпада, спратности П, бруто површине 54.25 m^2;
14) надстрешница – објекат за складиштење опасног и неопасног отпада и механички третман неопасног отпада, бруто површине 468.00 m^2.

У комплексу „Kemeko“ DOO се врши складиштење и третман неопасног и складиштење опасног отпада следеће класификације према Правилнику о категоријама, испитивању и класификацији отпада („Сл. гласник РС”, бр. 56/10, 93/19 и 39/21), односно Каталогу отпада. Врсте отпада приказане су у следећим Табелама.

Табела бр. 2: *Класификација опасног отпада који се складишти у оквиру комплекса „Kemeko“ DOO*

Индексни бр.	Назив отпада
02	**ОТПАДИ ИЗ ПОЉОПРИВРЕДЕ, ХОРТИКУЛТУРЕ, АКВАКУЛТУРЕ, ШУМАРСТВА, ЛОВА И РИБОЛОВА, ПРИПРЕМЕ И ПРЕРАДЕ ХРАНЕ**
02 01	**отпади из пољопривреде, хортикултуре, аквакултуре, шумарства, лова и риболова**
02 01 08*	агрохемијски отпад који садржи опасне супстанце
3	**ОТПАДИ ОД ПРЕРАДЕ ДРВЕТА И ПРОИЗВОДЊЕ ПАПИРА, КАРТОНА, ПУЛПЕ, ПАНЕЛА И НАМЕШТАЈА**
03 01	**отпади од прераде дрвета и производње панела и намештаја**
03 01 04*	пиљевине, иверје, струготине, дрво, иверица и фурнир који садрже опасне супстанце
03 02	**отпади од заштите дрвета**
03 02 04*	неорганска заштитна средства за дрво
4	**ОТПАДИ ИЗ ТЕКСТИЛНЕ, КРЗНАРСКЕ И КОЖАРСКЕ ИНДУСТРИЈЕ**
04 02	**отпади из текстилне индустрије**
04 02 16*	боје и пигменти који садрже опасне супстанце
5	**ОТПАДИ ОД РАФИНИСАЊА НАФТЕ, ПРЕЧИШЋАВАЊА ПРИРОДНОГ ГАСА И ПИРОЛИТИЧКОГ ТРЕТМАНА УГЉА**
05 01	**отпади од рафинације нафте**
05 01 06*	зауљени муљеви од поступака одржавања погона и опреме
6	**ОТПАДИ ОД НЕОРГАНСКИХ ХЕМИЈСКИХ ПРОЦЕСА**
06 03	**отпади од производње, формулације, снабдевања и употребе соли и раствора соли и оксида метала**
06 03 11*	чврсте соли и раствори који садрже цијаниде
06 03 13*	чврсте соли и раствори који садрже тешке метале
06 13	**отпади од неорганских хемијских процеса који нису другачије специфицирани**
06 13 01*	неоргански пестициди, средства за заштиту дрвета и други биоциди
7	**ОТПАДИ ОД ОРГАНСКИХ ХЕМИЈСКИХ ПРОЦЕСА**
07 01	**отпади од производње, формулације, снабдевања и употребе основних органских хемикалија**
07 01 08*	остали талози и остаци од реакција
07 02	**отпади од производње, формулације, снабдевања и употребе пластике, синтетичке гуме и синтетичких влакана**
07 02 04*	остали органски растварачи,течности за прање и матичне течност
07 02 08*	остали талози и остаци од реакција
07 03	**отпади од производње, формулације, снабдевања и употребе органских боја и пигмената (осим 06 11)**

07 03 01*	течности за прање на бази воде и матичне течности
07 03 03*	органски халогеновани растварачи, течности за прање и матичне течности
07 03 04*	остали органски растварачи, течности за прање и матичне течности
07 03 07*	халогеновани талози и остаци од реакција
07 03 08*	остали талози и остаци од реакција
07 03 09*	халогеновани филтер - колачи (погаче), потрошени апсорбенти
07 03 10*	остали филтер - колачи (погаче), потрошени апсорбенти
07 03 11*	муљеви од третмана отпадних вода на месту настајања који садрже опасне супстанце
07 04	**отпади од производње, формулације, снабдевања и употребе органских пестицида (осим 02 01 08 и 02 01 09), средстава за заштиту дрвета (осим 03 02) и других биоцида**
07 04 01*	течности за прање на бази воде и матичне течности
07 04 03*	органски халогеновани растварачи, течности за прање и матичне течности
07 04 04*	остали органски растварачи, течности за прање и матичне течности
07 04 07*	халогеновани талози и остаци од реакција
07 04 08*	остали талози и остаци од реакција
07 04 09*	халогеновани филтер - колачи (погаче), потрошени апсорбенти
07 04 10*	остали филтер – колачи(погаче) потрошени апсорбенти
07 04 11*	муљеви од третмана отпадних вода на месту настајања који садрже опасне супстанце
07 04 13*	чврсти отпади који садрже опасне супстанце
07 05	**отпади од производње, формулације, снабдевања и употребе фармацеутских препарата**
07 05 01*	течности за прање на бази воде и матичне течности
07 05 03*	органски халогеновани растварачи, течности за прање и матичне течности
07 05 04*	остали органски растварачи, течности за прање и матичне течности
07 05 07*	халогеновани талози и остаци од реакција
07 05 08*	остали талози и остаци од реакција
07 05 09*	халогеновани филтер - колачи (погаче), потрошени апсорбенти
07 05 10*	остали филтер - колачи (погаче), потрошени апсорбенти
07 05 11*	муљеви од третмана отпадних вода на месту настајања који садрже опасне супстанце
07 05 13*	чврсти отпади који садрже опасне супстанце
07 06	**отпади од производње, формулације, снабдевања и употребе масти, масноћа, сапуна, детерџената, дезинфекционих и козметичких средстава**
07 06 01*	течности за прање на бази воде и матичне течности
07 06 03*	органски халогеновани растварачи, течности за прање и матичне течности
07 06 04*	остали органски растварачи, течности за прање и матичне течности
07 06 07*	халогеновани талози и остаци од реакција
07 06 08*	остали талози и остаци од реакција
07 06 09*	халогеновани филтер - колачи (погаче), потрошени апсорбенти
07 06 10*	остали филтер - колачи (погаче), потрошени апсорбенти
07 06 11*	муљеви од третмана отпадних вода на месту настајања који садрже опасне супстанце
07 07	**отпади од производње, формулације, снабдевања и употребе финих хемикалија и хемијских производа који нису другачије специфицирани**
07 07 01*	течности за прање на бази воде и матичне течности
07 07 03*	органски халогеновани растварачи, течности за прање и матичне течности
07 07 04*	остали органски растварачи, течности за прање и матичне течности
07 07 07*	халогеновани талози и остаци од реакција
07 07 08*	остали талози и остаци од реакција

07 07 09*	халогеновани филтер - колачи (погаче), потрошени апсорбенти
07 07 10*	остали филтер - колачи (погаче), потрошени апсорбенти
07 07 11*	муљеви од третмана отпадних вода на месту настајања који садрже опасне супстанце
8	**ОТПАДИ ОД ПРОИЗВОДЊЕ, ФОРМУЛАЦИЈЕ, СНАБДЕВАЊА И УПОТРЕБЕ ПРЕМАЗА (БОЈЕ, ЛАКОВИ И СТАКЛЕНЕ ГЛАЗУРЕ), ЛЕПКОВИ, ЗАПТИВАЧИ И ШТАМПАРСКЕ БОЈЕ**
08 01	**отпади од производње, формулације, снабдевања и употребе и уклањања боја и лакова**
08 01 11*	отпадна боја и лак који садрже органске растваваче или друге опасне супстанце
08 01 13*	муљеви од боје или лака који садрже органске растваваче или друге опасне супстанце
08 01 15*	муљеви на бази воде које садрже боју или лак на бази органских растварача или других опасних супстанци
08 01 17*	отпади од уклањања боје или лака који садрже органске растваваче или друге опасне супстанце
08 01 19*	водене суспензије које садрже боју или лак на бази органских растварача или других опасних супстанци
08 01 21*	отпад од течности за уклањање боје или лака
08 03	**отпади од производње, формулације, снабдевања и употребе штампарског мастила**
08 03 12*	отпадно мастило које садржи опасне супстанце
08 03 17*	отпадни тонер за штампање које садржи опасне супстанце
08 04	**отпади од производње, формулације, снабдевања и употребе лепкова и заптивача (укључујући и водоотпорне производе)**
08 04 09*	отпадни лепкови и заптивачи који садрже органске растваваче или друге опасне супстанце
08 04 11*	муљеви од лепкова и заптивача који садрже органске растваваче или друге опасне супстанце
08 04 13*	муљеви на бази воде који садрже лепкове или заптиваче који садрже органске растваваче или друге опасне супстанце
08 04 15*	течни отпад на бази воде који садржи лепкове или заптиваче који садрже органске растваваче или друге опасне супстанце
08 05	**отпади који нису другачије специфицирани у 08**
08 05 01*	отпадни изоцијанати
9	**ОТПАДИ ИЗ ФОТОГРАФСКЕ ИНДУСТРИЈЕ**
09 01	**отпади из фотографске индустрије**
09 01 03*	раствори развијача на бази растварача
09 01 04*	раствори средстава за фиксирање
10	**ОТПАДИ ИЗ ТЕРМИЧКИХ ПРОЦЕСА**
10 11	**отпади из енергана и других постројења за сагоревање (осим 19)**
10 11 11*	отпадно стакло у малим комадима и стаклена прашина који садрже тешке метале (на пример од катодних цеви)
11	**ОТПАДИ ОД ХЕМИЈСКОГ ТРЕТМАНА ПОВРШИНЕ И ЗАШТИТЕ МЕТАЛА И ДРУГИХ МАТЕРИЈАЛА; ХИДРОМЕТАЛУРГИЈА ОБОЈЕНИХ МЕТАЛА**
11 01	**отпади од хемијског третмана површине и заштите метала и других материјала (нпр. процеси галванизације, облагање цинком, чишћење киселином, радирање, фосфатирање, одмашћивање базама и анодизација)**
11 01 98*	остали отпади који садрже опасне супстанце
11 03	**муљеви и чврсти отпади из процеса каљења**
11 03 01*	отпади који садрже цијаниде
11 03 02*	остали отпади

12	**ОТПАДИ ОД ОБЛИКОВАЊА И ФИЗИЧКЕ И МЕХАНИЧКЕ ПОВРШИНСКЕ ОБРАДЕ МЕТАЛА И ПЛАСТИКЕ**
12 01	**отпади од обликовања и физичке и механичке површинске обраде метала и пластике**
12 01 08*	машинске емулзије и раствори које садрже халогене
12 01 09*	машинске емулзије и раствори које не садрже халогене
13	**ОТПАДИ ОД УЉА И ОСТАТАКА ТЕЧНИХ ГОРИВА (ОСИМ ЈЕСТИВИХ УЉА И ОНИХ У ПОГЛАВЉИМА 05, 12 И 19)**
13 01	**отпадна хидраулична уља**
13 01 04*	хлороване емулзије
13 01 05*	нехлороване емулзије
13 01 09*	минерална хлорована хидраулична уља
13 01 10*	минерална нехлорована хидраулична уља
13 01 11*	синтетичка хидраулична уља
13 01 12*	одмах биоразградива хидраулична уља
13 01 13*	остала хидраулична уља
13 02	**отпадна моторна уља, уља за мењаче и подмазивање**
13 02 04*	минерална хлорована моторна уља, уља за мењаче и подмазивање
13 02 05*	минерална нехлорована моторна уља, уља за мењаче и подмазивање
13 02 06*	синтетичка моторна уља, уља за мењаче и подмазивање
13 02 07*	одмах биоразградива моторна уља, уља за мењаче и подмазивање
13 02 08*	остала моторна уља, уља за мењаче и подмазивање
13 03	**отпадна уља за изолацију и пренос топлоте**
13 03 06*	минерална хлорована уља за изолацију и пренос топлоте другачија од оних наведених у 13 03 01
13 03 07*	минерална нехлорована уља за изолацију и пренос топлоте
13 03 08*	синтетичка уља за изолацију и пренос топлоте
13 03 09*	одмах биоразградива уља за изолацију и пренос топлоте
13 03 10*	остала уља за изолацију и пренос топлоте
13 05 01*	чврсте материје из песколова и сепаратора уље/вода
13 05 02*	муљеви из сепаратора уље/вода
13 05 03*	муљеви од хватача уља
13 05 06*	уља из сепаратора уље/вода
13 05 07*	зауљена вода из сепаратора уље/вода
13 05 08*	мешавине отпада из коморе за отпад и сепаратора уље/вода
13 07	**отпади од течних горива**
13 07 01*	погонско гориво и дизел
13 07 02*	бензин
13 07 03*	остала горива (укључујући мешавине)
13 08	**отпадна уља која нису другачије специфицирана**
13 08 02*	остале емулзије
13 08 99*	отпади који нису другачије специфицирани
14	**ОТПАДНИ ОРГАНСКИ РАСТВАРАЧИ, СРЕДСТВА ЗА ХЛАЂЕЊЕ И ПОТИСНИ ГАСОВИ (ОСИМ 07 И 08)**
14 06	**отпадни органски растварачи, средства за хлађење и потисни гасови на бази пене/аеросола**
14 06 01*	хлорофлуороугљоводоници, ХЦФЦ, ХФЦ
14 06 02*	остали халогеновани растварачи и смеше растварача
14 06 03*	остали растварачи и смеше растварача
14 06 04*	муљеви или чврсти отпади које садрже халогеноване растваре
14 06 05*	муљеви или чврсти отпади које садрже остале растваре

15	**ОТПАД ОД АМБАЛАЖЕ, АПСОРБЕНТИ, КРПЕ ЗА БРИСАЊЕ, ФИЛТЕРСКИ МАТЕРИЈАЛИ И ЗАШТИТНЕ ТКАНИНЕ, АКО НИЈЕ ДРУГАЧИЈЕ СПЕЦИФИЦИРАНО**
15 01	**амбалажа (укључујући посебно сакупљену амбалажу у комуналном отпаду)**
15 01 10*	амбалажа која садржи остатке опасних супстанци или је контаминирана опасним супстанцама
15 02	**апсорбенти, филтерски материјали, крпе за брисање и заштитна одећа**
15 02 02*	апсорбенти, филтерски материјали (укључујући филтере за уље који нису другачије специфицирани), крпе за брисање, заштитна одећа, који су контаминирани опасним супстанцама
16	**ОТПАДИ КОЈИ НИСУ ДРУГАЧИЈЕ СПЕЦИФИЦИРАНИ У КАТАЛОГУ**
16 01	**отпадна возила из различитих видова транспорта (укључујући механизацију) и отпади настали демонтажом отпадних возила и од одржавања возила (изузев 13, 14, 16 06 и 16 08)**
16 01 11*	кочионе облоге које садрже азбест
16 01 14*	антифриз који садржи опасне супстанце
16 02	**отпади од електричне и електронске опреме**
16 02 10*	одбачена опрема која садржи или је контаминирана са ПЦБ, другачија од оне наведене у 16 02 09
16 02 11*	одбачена опрема која садржи хлорофлуороугљоводонике, ХЦФЦ, ХФЦ
16 02 12*	одбачена опрема која садржи слободан азбест
16 02 13*	одбачена опрема која садржи компоненте другачија од оне наведене у 16 02 09 до 16 02 12
16 02 15*	опасне компоненте уклоњене из одбачене опреме
16 03	**компоненте изван спецификације и некоришћени производи**
16 03 03*	неорганski отпади који садрже опасне супстанце
16 03 05*	органски отпади који садрже опасне супстанце
16 05	**гасови у боцама под притиском и одбачене хемикалије**
16 05 06*	лабораторијске хемикалије које се састоје или садрже опасне супстанце, укључујући смеше лабораторијских хемикалија
16 05 07*	одбачене неорганске хемикалије које се састоје или садрже опасне супстанце
16 05 08*	одбачене органске хемикалије које се састоје или садрже опасне супстанце
16 06	**батерије и акумулатори**
16 06 01*	оловне батерије
16 06 02*	батерије од никл-кадмијума
16 06 03*	батерије које садрже живу
16 07	**отпади из резервоара за транспорт и складиштење и отпад од чишћења буради (изузев 05 и 13)**
16 07 08*	отпади који садрже уље
16 07 09*	отпади који садрже остале опасне супстанце
16 08	**истрошени катализатори**
16 08 02*	истрошени катализатори који садрже опасне прелазне метале или опасна једињења прелазних метала
16 08 07*	истрошени катализатори контаминирани опасним супстанцама
17	**ГРАЂЕВИНСКИ ОТПАД И ОТПАД ОД РУШЕЊА (УКЉУЧУЈУЋИ И ИСКОПАНУ ЗЕМЉУ СА КОНТАМИНИРАНИХ ЛОКАЦИЈА)**
17 02	**дрво, стакло и пластика**
17 02 04*	стакло, пластика и дрво који садрже опасне супстанце или су контаминирани опасним супстанцама
17 03	**битуминозне мешавине, катран и катрански производи**
17 03 01*	битуминозне мешавине које садрже катран од угља
18	**ОТПАДИ ОД ЗДРАВСТВЕНЕ ЗАШТИТЕ ЉУДИ И ЖИВОТИЊА И/ИЛИ С ТИМ ПОВЕЗАНОГ ИСТРАЖИВАЊА (ИЗУЗЕВ ОТПАДА ИЗ КУХИЊА И РЕСТОРАНА КОЈИ НЕ ДОЛАЗИ ОД НЕПОСРЕДНЕ ЗДРАВСТВЕНЕ**

	ЗАШТИТЕ)
18 01	**отпади из породилишта, дијагностике, третмана или превенције болести људи**
18 01 06*	хемикалије које се састоје од или садрзе опасне супстанце
18 01 08*	цитотоксични и цитостатични лекови
18 02	**отпади од истраживања, дијагностике, третмана или превенције болести животиња**
18 02 05*	хемикалије које се састоје од или садрзе опасне супстанце
19	**ОТПАДИ ИЗ ПОСТРОЈЕЊА ЗА ОБРАДУ ОТПАДА, ПОГОНА ЗА ТРЕТМАН ОТПАДНИХ ВОДА ВАН МЕСТА НАСТАЈАЊА И ПРИПРЕМУ ВОДЕ ЗА ЉУДСКУ ПОТРОШЊУ И КОРИШЋЕЊЕ У ИНДУСТРИЈИ**
19 01	
19 01 11*	шљака која садржи опасне супстанце
19 02	
19 02 04*	претходно измешани отпади који се састоје од најмање једног опасног отпада
19 02 08*	течни сагорљиви отпад који садржи опасне супстанце
19 02 09*	чврсти сагорљиви отпади који садрже опасне супстанце
19 02 11*	остали отпади који садрже опасне супстанце
19 08	**отпади из погона за третман отпадних вода који нису другачије специфицирани**
19 08 13*	муљеви који садрже опасне супстанце из осталих третмана индустријске отпадне воде
19 12	**отпади од механичког третмана отпада (нпр. сортирања, дробљења, компактирања и палетизовања) који нису другачије специфицирани**
19 12 06*	дрво које садржи опасне супстанце
19 12 11*	други отпади (укључујући мешавине материјала) од механичког третмана отпада који садрже опасне супстанце
20	**КОМУНАЛНИ ОТПАДИ (КУЋНИ ОТПАД И СЛИЧНИ КОМЕРЦИЈАЛНИ И ИНДУСТРИЈСКИ ОТПАДИ), УКЉУЧУЈУЋИ ОДВОЈЕНО САКУПЉЕНЕ ФРАКЦИЈЕ**
20 01	**одвојено сакупљене фракције (изузев 15 01)**
20 01 13*	растварачи
20 01 14*	киселине
20 01 15*	базе
20 01 17*	фото-хемикалије
20 01 19*	пестициде
20 01 21*	флуоресцентне цеви и други отпад који садржи живу
20 01 23*	одбачена опрема која садржи хлорофлуороугљоводонике
20 01 26*	уља и масти другачији од оних наведених у 20 01 25
20 01 27*	боја, мастила, лепкови и смоле који садрже опасне супстанце
20 01 29*	детерџенти који садрже опасне супстанце
20 01 33*	батерије и акумулатори укључени у 16 06 01, 16 06 02 или 16 06 03 и несортиране батерије и акумулатори који садрже ове батерије
20 01 35*	одбачена електрична и електронска опрема другачија од оне наведене у 20 01 21 и 20 01 23 која садржи опасне компоненте
20 01 37*	дрво које садржи опасне супстанце

Табела бр. 3: *Класификација неопасног отпада који се складишти и третира у оквиру комплекса „Kemeko“ DOO*

Индексни бр.	Назив отпада
3	**ОТПАДИ ОД ПРЕРАДЕ ДРВЕТА И ПРОИЗВОДЊЕ ПАПИРА, КАРТОНА, ПУЛПЕ, ПАНЕЛА И НАМЕШТАЈА**
03 01	**отпади од прераде дрвета и производње панела и намештаја**
03 01 01	отпадна кора и плута
03 01 99	отпади који нису другачије специфицирани
03 03	отпади од производње и прераде пулпе, папира и картона

03 03 01	отпад од коре и дрвни отпад
03 03 99	отпади који нису другачије специфицирани
7	**ОТПАДИ ОД ОРГАНСКИХ ХЕМИЈСКИХ ПРОЦЕСА**
07 02	**отпади од производње, формулације, снабдевања и употребе пластике, синтетичке гуме и синтетичких влакана**
07 02 13	отпадна пластика
15	**ОТПАД ОД АМБАЛАЖЕ, АПСОРБЕНТИ, КРПЕ ЗА БРИСАЊЕ, ФИЛТЕРСКИ МАТЕРИЈАЛИ И ЗАШТИТНЕ ТКАНИНЕ, АКО НИЈЕ ДРУГАЧИЈЕ СПЕЦИФИЦИРАНО**
15 01	**амбалажа (укључујући посебно сакупљену амбалажу у комуналном отпаду)**
15 01 01	папирна и картонска амбалажа
15 01 02	пластична амбалажа
15 01 03	дрвена амбалажа
15 01 04	метална амбалажа
15 01 06	мешана амбалажа
15 01 07	стаклена амбалажа
15 01 09	текстилна амбалажа
16	**ОТПАДИ КОЈИ НИСУ ДРУГАЧИЈЕ СПЕЦИФИЦИРАНИ У КАТАЛОГУ**
16 01	**отпадна возила из различитих видова транспорта (укључујући механизацију) и отпади настали демонтажом отпадних возила и од одржавања возила (изузев 13, 14, 16 06 и 16 08)**
16 01 03	отпадне гуме
16 01 16	резервоари за течни гас
16 01 17	ферозни метал
16 01 18	обојени метал
16 01 19	пластика
16 01 20	стакло
16 06	**батерије и акумулатори**
16 06 05	друге батерије и акумулатори
17	**ГРАЂЕВИНСКИ ОТПАД И ОТПАД ОД РУШЕЊА (УКЉУЧУЈУЋИ И ИСКОПАНУ ЗЕМЉУ СА КОНТАМИНИРАНИХ ЛОКАЦИЈА)**
17 02	**дрво, стакло и пластика**
17 02 01	дрво
17 04	**метали (укључујући и њихове легуре)**
17 04 01	бакар, бронза, месинг
17 04 02	алуминијум
17 04 03	олово
17 04 04	цинк
17 04 05	гвожђе и челик
17 04 07	мешани метали
17 04 11	каблови другачији од оних наведених у 17 04 10
19	**ОТПАДИ ИЗ ПОСТРОЈЕЊА ЗА ОБРАДУ ОТПАДА, ПОГОНА ЗА ТРЕТМАН ОТПАДНИХ ВОДА ВАН МЕСТА НАСТАЈАЊА И ПРИПРЕМУ ВОДЕ ЗА ЉУДСКУ ПОТРОШЊУ И КОРИШЋЕЊЕ У ИНДУСТРИЈИ**
19 12	**отпади од механичког третмана отпада (нпр. сортирања, дробљења, компактирања и палетизовања) који нису другачије специфицирани**
19 12 01	папир и картон
19 12 02	метали који садрже гвожђе
19 12 03	обојени метали
19 12 04	пластика и гума
19 12 05	стакло
19 12 07	дрво другачије од оног наведеног у 19 12 06
19 12 08	текстил
19 12 10	сагорљиви отпад (гориво добијено из отпада)
19 12 12	други отпади (укључујући мешавине материјала) од механичког третмана отпада другачији од оних наведених у 19 12 11

20	КОМУНАЛНИ ОТПАДИ (КУЋНИ ОТПАД И СЛИЧНИ КОМЕРЦИЈАЛНИ И ИНДУСТРИЈСКИ ОТПАДИ), УКЉУЧУЈУЋИ ОДВОЈЕНО САКУПЉЕНЕ ФРАКЦИЈЕ
20 01	**одвојено сакупљене фракције (изузев 15 01)**
20 01 01	папир и картон
20 01 02	стакло
20 01 08	биоразградиви кухињски и отпад из ресторана
20 01 10	одећа
20 01 11	текстил
20 01 25	јестива уља и масти
20 01 38	дрво другачије од оног наведеног у 20 01 37
20 03	**остали комунални отпади**
20 03 07	кабасти отпад
20 03 99	комунални отпади који нису другачије специфицирани

3.1. Опис главних карактеристика Пројекта – комплекса „Кемеко“ DOO

СКЛАДИШТЕ ОПАСНОГ ОТПАДА (ОБЈЕКАТ БР. 1)

Затворена складишта

Класификациона ознака објекта: 125221

Категорија објекта: Б

Објекат означен бр.1 се налази у северном делу предметне парцеле, лево од главног улаза у комплекс. Објекат је приземни и има три улаза - са источне, јужне и западне стране.

Објекат је подељен на три независне целине које нису међусобно повезане и свака има засебан улаз. Просторија бр.1 је делимично подељена зидом висине 3m, просторија бр. 2 је јединствена просторија, док се у оквиру просторије бр. 3 налази издвојен део за складиштење алата.

Планирана је промена намене предметног објекта у складиште опасног отпада. У објекту се планира складиштење разних врста опасног отпада, а на основу каталога отпада. У десном делу објекта, у просторији бр. 1 се складишти чврсти опасан отпад, док се у средњем делу објекта, у просторији бр. 2 складишти течни опасан отпад (танкавана). У левом делу објекта се налази радионица са алатницом.

КОНСТРУКТИВНО РЕШЕЊЕ

Објекат је изведен у скелетном систему, у челичној двобродној конструкцији. Главни сећасти носачи савладавају распон од 6m у сваком другом пољу, односно 12m у сваком другом пољу. Носачи који се не ослањају на стубове у средини хале имају затегу од округлог челика са доње стране. Сећасти носачи су ослоњени на челичне стубове, хладнообликоване заварене профиле димензија 120/180mm који преносе оптерећење на темеље самце, повезане парапетним гредама. Стубови су на растојању од 5m у подужном правцу. Преко носача су постављене рожњаче од хладнообликованих „U“ профила 160/60mm на растојању од око 100cm. У одређеним пољима су постављени кровни спрегови од округлог челика између главних сећастих носача.

Спољашњи и унутрашњи зидови су изведени као испуна и укрућење између челичних стубова од опекарских блокова ширине 30cm, у спрези са хоризонталним и вертикалним серклажима, обострано малтерисани и бојени.

Кровни покривач је од ТР лима.

Подна армирано бетонска плоча, дебљине 12cm је изведена преко слоја набијеног бетона, дебљине 10cm постављеног преко тампона. Завршна обрада је углачани бетон.

СПОЉАШЊА ОБРАДА

На објекту је изведена браварија од хладно обликованих профила са испуном од обичног стакла на прозорима. Спољашња врата су заокретна, двокрилна од хладно обликованих браварских профила, са испуном од челичног лима.

Хоризонтални и вертикални олуци су од поцинкованог лима. Сви опшиви су од равног поцинкованог лима.

ИНСТАЛАЦИЈЕ

Објекат је прикључен на електроенергетску мрежу и у оквиру објекта постоји изведена унутрашња хидрантска мрежа.

Течни отпад се држи или у непропусној одговарајућој амбалажи на палетама или у покретним водонепропусним и киселоотпорним мобилним танкванама, тако да не постоје отпадне воде нити канализација у оквиру објекта.

Укупна нето површина предметног објекта је 453.85 m^2.

Укупна бруто површина предметног објекта је 494.00 m^2.

ОБЈЕКАТ ЗА СКЛАДИШТЕЊЕ ОПАСНОГ ОТПАДА И ТРЕТМАН НЕОПАСНОГ ОТПАДА (ОБЈЕКАТ БР. 5)

Затворена складишта (део објекта у коме се складишти опасан отпад)

Класификациона ознака објекта: 125221

Категорија објекта: Б

Индустријске зграде (део објекта у коме се врши третман неопасног отпада)

Класификациона ознака објекта: 125103

Категорија објекта: В

Објекат је приземни, а налази се у западном делу парцеле између објеката означених бројевима 13 и 6 у графичкој документацији. Објекат има два улаза са источне стране.

У објекту се планира складиштење опасног електричног и електронског отпада и осталог опасног отпада по каталогу отпада, као и третман неопасног електричног и електронског отпада, капацитета максимално до 70t дневно. У објекту је постављена жичана преграда висине 2m по средини хале, која дели простор на две независне функционалне целине од којих ће једна служити за складиштење опасног отпада, а друга за третман неопасног отпада.

КОНСТРУКТИВНО РЕШЕЊЕ

Објекат је изведен у скелетном систему, у комбинованој армирано-бетонској и челичној једнобродној конструкцији. Главни решеткасти носачи, који савладавају распод од 20m, се ослањају на армирано бетонске стубове, димензија 30/30cm који преносе оптерећење на темеље самце, повезане парапетним гредама. Стубови су на растојању од око 5m и у подужном и у попречном смеру. Преко решеткастих носача су постављене рожњаче од хладнообликованих „U“ профила на растојању од око 250cm. У одређеним пољима су постављени кровни спрегови од квадратних челичних цеви између главних решеткастих носача.

Спољашњи зидови су изведени као испуна и укрућење између армирано-бетонских стубова од опекарских блокова ширине 30cm, са хоризонталним серклажима, обострано малтерисаних и бојених.

Кровни покривач је од сендвич панела са испуном од камене вуне.

Подна армирано бетонска плоча, дебљине 15cm је изведена преко тампона. Завршна обрада је углачани бетон.

СПОЉАШЊА ОБРАДА

На објекту је изведена браварија од хладно облокованих профила са испуном од обичног стакла на прозорима. Спољашња врата су заокретна, двокрилна од хладно обликованих браварских профила, са испуном од челичног лима.

Хоризонтални и вертикални олуци су од поцинкованог лима. Сви опшиви су од равног поцинкованог лима.

ИНСТАЛАЦИЈЕ

Објекат је прикључен на електроенергетску мрежу и у оквиру објекта постоји изведена унутрашња хидрантска мрежа.

Укупна нето површина предметног објекта је 593.10 m^2.

Укупна бруто површина предметног објекта је 623.00 m^2.

СКЛАДИШТЕ ОПАСНОГ И НЕОПАСНОГ ОТПАДА (ОБЈЕКАТ БР. 6)

Затворена складишта

Класификациона ознака објекта: 125221

Категорија објекта: Б

Објекат је приземни, а налази се у западном делу парцеле, уз објекат означен бројем 5 у графичкој документацији. Објекат је у потпуности отворен у једном делу са источне стране.

Објекат има два дела, један отворен и други затворен. Отворен део објекта представља јединствену просторију, која је целом дужином источне фасаде отворена. Затворен део објекта је јединствена просторија којој се приступа кроз врата из отвореног дела објекта.

У објекту се планира складиштење опасног фармацеутског отпада у затвореном делу објекта и неопасног електричног и електронског отпада у отвореном делу објекта.

КОНСТРУКТИВНО РЕШЕЊЕ

Објекат је изведен у скелетном систему, у комбинованој армирано-бетонској и челичној једнобродној конструкцији. Главни решеткасти носачи, који савладавају распон од 15m, се ослањају на армирано бетонске стубове, димензија 30/30cm који преносе оптерећење на темеље самце, повезане парапетним гредама. Стубови су на растојању од око 5m и у подужном и у попречном смеру. Преко решеткастих носача су постављене рожњаче од INP 120 профила. У одређеним пољима су постављени кровни спрегови од округлог челика цеви између главних решеткастих носача.

Спољашњи зидови су изведени као испуна и укрућење између армирано-бетонских стубова од опекарских блокова ширине 30cm и 18cm, са хоризонталним серклажима, обострано малтерисани и бојени.

Кровни покривач је од ТР лима.

Подна армирано бетонска плоча, дебљине 15цм је изведена преко тампона. Завршна обрада је углачани бетон.

СПОЉАШЊА ОБРАДА

На објекту је изведена браварија од хладно облокованих профила са испуном од обичног стакла на прозорима. Унутрашња врата су клизна, једнокрилна од хладно обликованих браварских профила, са испуном од челичног лима.

Хоризонтални и вертикални олуци су од поцинкованог лима. Сви опшиви су од равног поцинкованог лима.

ИНСТАЛАЦИЈЕ

Објекат је прикључен на електроенергетску мрежу и у оквиру објекта постоји изведена унутрашња хидрантска мрежа.

Укупна нето површина предметног објекта је 385.45 m^2.

Укупна бруто површина предметног објекта је 406.00 m^2.

НАДСТРЕШНИЦА – ОБЈЕКАТ ЗА СКЛАДИШТЕЊЕ ОПАСНОГ И НЕОПАСНОГ ОТПАДА И МЕХАНИЧКИ ТРЕТМАН НЕОПАСНОГ ОТПАДА (ОБЈЕКАТ БР. 14)

Отворена складишта (део објекта у коме се складишти опасан и неопасан отпад)

Класификациона ознака објекта: 125231

Категорија објекта: А

Индустријске зграде (део објекта у коме се врши третман неопасног отпада)

Класификациона ознака објекта: 125103

Категорија објекта: В

Објекат је приземни – надстрешница димензија 31.00m x 15.50m, у потпуности отворене са три стране. У објекту се планира складиштење опасног отпада – железничких прагова, складиштење неопасног дрвеног отпада и механички третман неопасног дрвеног отпада, капацитета максимално до 70t дневно.

Објекат се састоји од три функционалне целине у којима се засебно складишти опасан отпад, засебно неопасан дрвени отпад и у посебном делу се врши механички третман неопасног дрвеног отпада.

КОНСТРУКТИВНО РЕШЕЊЕ

Објекат се планира у скелетном систему, у челичној једнобродној конструкцији. Главни решеткасти носачи, који савладавају распон од 15m, се ослањају на челичне стубове, кутијасте хладнообликоване профиле димензија 200/200/3mm који преносе оптерећење на темеље самце димензија 160/110цм односно 110/110cm, повезане парапетним гредама ширине 20cm. Челични стубови су на растојању од 5m. Преко решеткастих носача су постављене челичне рожњаче димензија 140x80x4mm на растојању од око 190cm. У одређеним пољима су постављени кровни спрегови од округлог челика цеви између главних решеткастих носача.

Објекат је отворен са три стране, док се са јужне стране планира спољашњи зид висине 2.20m од опекарских блокова дебљине 20cm у спрези са армирано–бетонским хоризонталним и вертикалним серклажима, као испуном и укрућењем између челичних стубова.

Кровни покривач је од ТР лима.

Подна армирано бетонска плоча, дебљине 15cm је изведена одговарајућег тампона. Завршна обрада је углачани бетон.

СПОЉАШЊА ОБРАДА

Хоризонтални и вертикални олуци су од поцинкованог лима. Сви опшиви су од равног поцинкованог лима.

ИНСТАЛАЦИЈЕ

У оквиру објекта не постоје инсталације.

Укупна нето површина предметног објекта је 453.60 m^2.

Укупна бруто површина предметног објекта је 468.00 m^2.

Напомена: У оквиру комплекса је изграђена инсталација спољашње хидрантске мреже.

3.2. Опис технолошког процеса

У оквиру комплекса „Кемеко“ DOO, на кп. бр. 748/1 КО Бачка Паланка – град, општина Бачка Паланка, врши се привремено складиштење опасног и складиштење и третман неопасног отпада.

Привремено складиштење опасног и неопасног отпада и третман неопасног отпада организује се у складу са:

- Решењем о издавању интегралне дозволе за складиштење и третман неопасног отпада на територији Општине Бачка Паланка, бр. IV-05-501-34/2011 од 28.07.2011. године;
- Решењем о измени решења о издавању дозволе за складиштење инертног и неопасног отпада на територији Општине Бачка Паланка, бр. IV-05-501-38/2021 од 22.01.2021. године;
- Решењем о издавању дозволе за складиштење опасног отпада, на локацији у власништву у Бачкој Паланци, Друго железничко насеље 2б, на катастарској парцели 748/1 КО Бачка Паланка-град, Покрајински секретаријат за урбанизам и заштиту животне средине, бр. 140-501-929/2021-05 од 20.03.2024. године.

Процес управљања токовима отпада састоји се од сакупљања и разврставања отпада на месту настајања, преузимања отпада од власника отпада, утовара отпада у одговарајућа превозна средства и транспорта отпада, вагања, истовара, разврставања, пресовања и паковања отпада, привременог складиштења и дистрибуције отпада.

Технолошки процес управљања отпадом подразумева пријем, руковање, складиштење опасног и неопасног отпада, физичко-механички третман неопасног отпада (метал, гума, пластика, папир, текстил) капацитета око 25t дневно (максимално до 70t дневно) и отпрему на трајно збрињавање отпада.

Процес се одвија кроз више фаза: пријем и мерење отпада, формирање документације, разврставање отпада и привремено складиштење, третман отпада, складиштење третираног и отпрема отпада на коначно збрињавање.

Пријем отпада - подразумева прихват отпада са важећом категоризацијом акредитоване лабораторије. Отпад који ће се складиштити се преузима од правних лица у складу са процедуром и одредбама Закона о управљању отпадом („Сл. гласник РС” бр. 36/09, 88/10, 14/16, 95/18 (др. закон) и 35/23). Отпад се пакује на локацији генератора/власника отпада у одговарајућу амбалажу и као упакован преузима од произвођача/власника отпада и допрема до локације комплекса. Преузимање опасног отпада од произвођача или власника отпада подразумева његово сакупљање и паковање у одговарајућу амбалажу којом би се спречило цурење или расипање отпада, и његов транспорт до примаоца отпада, односно до постројења за управљање отпадом. Када возило са отпадним материјалом стигне на локацију, лице одговорно за управљање отпадом, најпре ће проверити стање отпада ради уклањања отпада који није предмет делатности. Приликом пријема отпада на локацији комплекса, радници обучени за контролу отпада спроводиће кванитативну и квалитативну контролу.

Евиденција отпада - поред евидентирања врсте и количине отпада, и израду пратеће документације о кретању отпада и пријаву Агенцији за заштиту животне средине, у складу са законском регулативом и дефинисаном процедуром. Испитивање опасног отпада врши се од стране акредитоване лабораторије овлашћене за испитивање отпада. Приликом класификације отпада узима се у обзир финална намена предметног отпада, односно изабрана метода трајног збрињавања.

Разврставање отпада - након извршеног пријема и мерења отпада на колској ваги, отпад се разврстава према, индексном броју и опасности од удеса. Разврставање отпада врше радници који су оспособљени за ове послове, под контролом лица

квалификованог за рад у постројењу, који обезбеђује да се визуелно и ручно разврставање изврши квалитетно и одобрава смештај различитих врста отпада на простор дефинисан за одређену врсту отпада. Након разврставања вршиће се палетирање (паковање на палете одговарајућих димензија), стречовање (обмотавање фолијом на палетама) и/или шиновање (обмотавање траком на палетама), у циљу обезбеђења и побољшања складишних и транспортних услова за превоз предметног опасног отпада. Отпади ће се облагати провидном стреч фолијом, и даље одлагати на начин да нема међусобне итеракције. Уколико је отпад правилно упакован у амбалажу која то може издржати, у том случају могу се формирати збирни отпади сродних карактеристика. Предуслов је да су отпади стречовани. Палете са материјама се преузимају виљушкаром, са погоном на акумулаторску батерију, и одвозе на предвиђен простор за одлагање (складишно место). Преузимање опасног отпада од произвођача или власника отпада подразумева његово сакупљање и паковање у одговарајућу амбалажу којом би се спречило цурење или расипање отпада и његов транспорт до примаоца отпада, до постројења за управљање отпадом.

Третман отпада

Третман отпадних материјала подразумева процес трансформације у оквиру кога се ручним или машинским путем отпадне материје доводе у стање секундарних сировина спремних за даљи технолошки процес.

Сечење материјала се на предметном комплексу врши ручним, пламеним или механичким методама. Избор начина резања одређује се зависно од количине и карактеристика сировине.

Ручно сечење врши се ручном тестером, ручном брусилицом за сечење материјала и ручним маказама.

Пламено резање заснова се на способности материјала да сагорева у струји кисеоника. Сечење се изводи помоћу бренера, апарата за резање у којима сагорева кисеоник и гасовито гориво (ацетилен, пропан-бутан). На локацији Оператера врши се пламено резање са кисеоником, у комбинацији са ацетиленом или са природним гасом. Кисеоник, ацетилен и природни гас су смештени у специјалне, стандардизоване боце које се, када нису у употреби, складиште у магацину прибора за сечење.

У шредеру ће се вршти ситњење материјала. Ситнији комади иду директно у шредер, док се комади већих димензија претходно ситне употребом хидрауличних маказа па се убацују у шредер. Унутар тела шредера врши се ситњење материјала. Овако иситњени матални отпад шаље се на тракасти транспортер, где се помоћу магнетних ротора врши одвајање гвожђа од других врста отпада и других метала.

Привремено складиштење отпада ће се вршити према врсти отпада, у дефинисаном делу надстрешнице, уз надзор лица квалификованог за рад у постројењу.

Чврст опасан отпад ће се складиштити на палети, у одговарајућој транспортној амбалажи, на местима означеним за ту врсту отпада. Између различитих група отпада правиће се размаци од најмање пола метра међу растојања и утврђује се њихова интеракција у складу са матрицом складиштења.

Материјал који се складишти, допремаће се камионима на плато испред објекта, а затим ће се вршити тријажа унутар објекта и финално ће се отпремати камионима на циљна места.

Носилац Пројекта је у обавези да са неопасним и опасним отпадом поступа у складу са одредбама Правилника о условима и начину сакупљања, транспорта, складиштења и третмана отпада који се користи као секундарна сировина или за добијање енергије („Сл. гласник РС”, бр. 98/10), Правилника о категоријама, испитивању и класификацији отпада („Сл. гласник РС”, бр. 56/10, 93/19 и 39/21) и Правилника о начину

складиштења, паковања и обележавања опасног отпада („Сл. гласник РС”, бр. 92/10 и 77/21).

3.3. Величина и капацитет Пројекта

Главне карактеристике Пројекта аспекта величине и капацитета су:

- укупна површина кп. бр. 748/1 КО Бачка Паланка.....1h 71a 17m^2;
- укупна бруто површина управних зграда (објекти бр. 3 и 4).....346.00 m^2;
- укупна корисна површина затворених складишних објеката (објекти бр. 1, 5 и 6).....1433.35 m^2;
- број паркинг места.....12.

Врсте и количине отпада које се у предметном комплексу складиште су:

1. Папир и картон, 700 t годишње
2. Метали који садрже гвожђе, 9000 t годишње
3. Обојени метали, 500 t годишње
4. Пластика и гума, 1000 t годишње
5. Текстил, 500 t годишње
6. Гвожђе и челик, 9000 t годишње
7. Стакло, 100 t годишње
8. Каблови, 50 t годишње
9. Дрво и дрвена амбалажа, 400 t годишње
10. Батерије и акумулатори, 100 t годишње
11. Одбачена возила, 600 t годишње
12. Јестива уља и масти, ресторански отпад, 50 t годишње
13. Отпадна моторна, хидраулична и друга отпадна мазива, 100 т годишње
14. Фармацеутски отпад, 100 t годишње

Врсте отпада које се у предметном комплексу третирају су:

1. Класирани отпадни материјали од метала као што су отпадно гвожђе и лим, отпадни челик, амбалажа, отпадни сиви лим, отпадни бакар, отпадни месинг, отпадни алуминијум;
2. Пластика (амбалажа или пластични делови опреме који више не могу да се користе и које је потребно раздвојити по врстама и карактеру);
3. ЕЕ неопасан отпад;

и припрема осталих врста отпада за транспорт у циљу смањења запремине, као и обезбеђивања отпада од расипања при транспорту.

Напомена: У комплексу се складишти отпад који не садржи материје запаљиве испод 100°C.

Опасан отпад који се привремено складишти у објекту

Максимални капацитет складишта за све врсте опасног отпада у једном тренутку је **1.050 t.**

Максимална укупна количина течног отпада, у једном тренутку је **сса 250 t** (прерачунато у односу на укупну запремину танквана).

Максимални годишњи капацитет за све врсте опасног отпада износи **13.050 t.**

Напомена: Оператер KEMEKO doo Valjevo, не третира опасан отпад.

Табела бр. 4: *Капацитет складишта опасног отпада по врстама отпада и њиховом капацитету у оквиру комплекса „Kemeko“ DOO*

Индексни бр.	Назив отпада	Капацитет складишта у једном	Годишњи капацитет складишта

		тренутку	
02	**ОТПАДИ ИЗ ПОЉОПРИВРЕДЕ, ХОРТИКУЛТУРЕ, АКВАКУЛТУРЕ, ШУМАРСТВА, ЛОВА И РИБОЛОВА, ПРИПРЕМЕ И ПРЕРАДЕ ХРАНЕ**		
02 01	**отпади из пољопривреде, хортикултуре, аквакултуре, шумарства, лова и риболова**		
02 01 08*	агрохемијски отпад који садржи опасне супстанце	0-10	0-50
3	**ОТПАДИ ОД ПРЕРАДЕ ДРВЕТА И ПРОИЗВОДЊЕ ПАПИРА, КАРТОНА, ПУЛПЕ, ПАНЕЛА И НАМЕШТАЈА**		
03 01	**отпади од прераде дрвета и производње панела и намештаја**		
03 01 04*	пиљевине, иверје, струготине, дрво, иверица и фурнир који садрже опасне супстанце	0-10	0-50
03 02	**отпади од заштите дрвета**		
03 02 04*	неорганска заштитна средства за дрво	0-10	0-50
4	**ОТПАДИ ИЗ ТЕКСТИЛНЕ, КРЗНАРСКЕ И КОЖАРСКЕ ИНДУСТРИЈЕ**		
04 02	**отпади из текстилне индустрије**		
04 02 16*	боје и пигменти који садрже опасне супстанце	0-10	0-50
5	**ОТПАДИ ОД РАФИНИСАЊА НАФТЕ, ПРЕЧИШЋАВАЊА ПРИРОДНОГ ГАСА И ПИРОЛИТИЧКОГ ТРЕТМАНА УГЉА**		
05 01	**отпади од рафинације нафте**		
05 01 06*	зауљени муљеви од поступака одржавања погона и опреме	0-20	0-150
6	**ОТПАДИ ОД НЕОРГАНСКИХ ХЕМИЈСКИХ ПРОЦЕСА**		
06 03	**отпади од производње, формулације, снабдевања и употребе соли и раствора соли и оксида метала**		
06 03 11*	чврсте соли и раствори који садрже цијаниде	0-30	0-250
06 03 13*	чврсте соли и раствори који садрже тешке метале	0-30	0-250
06 13	**отпади од неорганских хемијских процеса који нису другачије специфицирани**		
06 13 01*	неоргански пестициди, средства за заштиту дрвета и други биоциди	0-30	0-250
7	**ОТПАДИ ОД ОРГАНСКИХ ХЕМИЈСКИХ ПРОЦЕСА**		
07 01	**отпади од производње, формулације, снабдевања и употребе основних органских хемикалија**		
07 01 08*	остали талози и остаци од реакција	0-120	0-1000
07 02	**отпади од производње, формулације, снабдевања и употребе пластике, синтетичке гуме и синтетичких влакана**		
07 02 04*	остали органски растварачи,течности за прање и матичне течност	0-120	0-1000
07 02 08*	остали талози и остаци од реакција	0-120	0-1000

07 03	**отпади од производње, формулације, снабдевања и употребе органских боја и пигмената (осим 06 11)**		
07 03 01*	течности за прање на бази воде и матичне течности	0-120	0-1000
07 03 03*	органски халогеновани растварачи, течности за прање и матичне течности	0-120	0-1000
07 03 04*	остали органски растварачи, течности за прање и матичне течности	0-120	0-1000
07 03 07*	халогеновани талози и остаци од реакција	0-120	0-1000
07 03 08*	остали талози и остаци од реакција	0-120	0-1000
07 03 09*	халогеновани филтер - колачи (погаче), потрошени апсорбенти	0-120	0-1000
07 03 10*	остали филтер - колачи (погаче), потрошени апсорбенти	0-120	0-1000
07 03 11*	муљеви од третмана отпадних вода на месту настајања који садрже опасне супстанце	0-120	0-1000
07 04	**отпади од производње, формулације, снабдевања и употребе органских пестицида (осим 02 01 08 и 02 01 09), средстава за заштиту дрвета (осим 03 02) и других биоцида**		
07 04 01*	течности за прање на бази воде и матичне течности	0-120	0-1000
07 04 03*	органски халогеновани растварачи, течности за прање и матичне течности	0-120	0-1000
07 04 04*	остали органски растварачи, течности за прање и матичне течности	0-120	0-1000
07 04 07*	халогеновани талози и остаци од реакција	0-120	0-1000
07 04 08*	остали талози и остаци од реакција	0-120	0-1000
07 04 09*	халогеновани филтер - колачи (погаче), потрошени апсорбенти	0-120	0-1000
07 04 10*	остали филтер – колачи(погаче) потрошени апсорбенти	0-120	0-1000
07 04 11*	муљеви од третмана отпадних вода на месту настајања који садрже опасне супстанце	0-120	0-1000
07 04 13*	чврсти отпади који садрже опасне супстанце	0-120	0-1000
07 05	**отпади од производње, формулације, снабдевања и употребе фармацеутских препарата**		
07 05 01*	течности за прање на бази воде и матичне течности	0-120	0-1000
07 05 03*	органски халогеновани растварачи, течности за прање и матичне течности	0-120	0-1000
07 05 04*	остали органски растварачи, течности за прање и матичне течности	0-120	0-1000
07 05 07*	халогеновани талози и остаци од реакција	0-120	0-1000
07 05 08*	остали талози и остаци од реакција	0-120	0-1000
07 05 09*	халогеновани филтер - колачи (погаче), потрошени апсорбенти	0-120	0-1000
07 05 10*	остали филтер - колачи (погаче), потрошени апсорбенти	0-120	0-1000
07 05 11*	муљеви од третмана отпадних вода на месту настајања који садрже опасне супстанце	0-120	0-1000
07 05 13*	чврсти отпади који садрже опасне	0-120	0-1000

	супстанце		
07 06	**отпади од производње, формулације, снабдевања и употребе масти, масноћа, сапуна, детерџената, дезинфекционих и козметичких средстава**		
07 06 01*	течности за прање на бази воде и матичне течности	0-120	0-1000
07 06 03*	органски халогеновани растварачи, течности за прање и матичне течности	0-120	0-1000
07 06 04*	остали органски растварачи, течности за прање и матичне течности	0-120	0-1000
07 06 07*	халогеновани талози и остаци од реакција	0-120	0-1000
07 06 08*	остали талози и остаци од реакција	0-120	0-1000
07 06 09*	халогеновани филтер - колачи (погаче), потрошени апсорбенти	0-120	0-1000
07 06 10*	остали филтер - колачи (погаче), потрошени апсорбенти	0-120	0-1000
07 06 11*	муљеви од третмана отпадних вода на месту настајања који садрже опасне супстанце	0-120	0-1000
07 07	**отпади од производње, формулације, снабдевања и употребе финих хемикалија и хемијских производа који нису другачије специфицирани**		
07 07 01*	течности за прање на бази воде и матичне течности	0-120	0-1000
07 07 03*	органски халогеновани растварачи, течности за прање и матичне течности	0-120	0-1000
07 07 04*	остали органски растварачи, течности за прање и матичне течности	0-120	0-1000
07 07 07*	халогеновани талози и остаци од реакција	0-120	0-1000
07 07 08*	остали талози и остаци од реакција	0-120	0-1000
07 07 09*	халогеновани филтер - колачи (погаче), потрошени апсорбенти	0-120	0-1000
07 07 10*	остали филтер - колачи (погаче), потрошени апсорбенти	0-120	0-1000
07 07 11*	муљеви од третмана отпадних вода на месту настајања који садрже опасне супстанце	0-120	0-1000
8	**ОТПАДИ ОД ПРОИЗВОДЊЕ, ФОРМУЛАЦИЈЕ, СНАБДЕВАЊА И УПОТРЕБЕ ПРЕМАЗА (БОЈЕ, ЛАКОВИ И СТАКЛЕНЕ ГЛАЗУРЕ), ЛЕПКОВИ, ЗАПТИВАЧИ И ШТАМПАРСКЕ БОЈЕ**		
08 01	**отпади од производње, формулације, снабдевања и употребе и уклањања боја и лакова**	0-120	0-1500
08 01 11*	отпадна боја и лак који садрже органске растваре или друге опасне супстанце	0-120	0-1500
08 01 13*	муљеви од боје или лака који садрже органске растваре или друге опасне супстанце	0-120	0-1500
08 01 15*	муљеви на бази воде које садрже боју или лак на бази органских растварача или других опасних супстанци	0-120	0-1500
08 01 17*	отпади од уклањања боје или лака који садрже органске растваре или друге опасне супстанце	0-120	0-1500
08 01 19*	водене суспензије које садрже боју или лак	0-120	0-1500

	на бази органских растварача или других опасних супстанци		
08 01 21*	отпад од течности за уклањање боје или лака	0-120	0-1500
08 03	**отпади од производње, формулације, снабдевања и употребе штампарског мастила**		
08 03 12*	отпадно мастило које садржи опасне супстанце	0-120	0-1500
08 03 17*	отпадни тонер за штампање које садржи опасне супстанце	0-120	0-1500
08 04	**отпади од производње, формулације, снабдевања и употребе лепкова и заптивача (укључујући и водоотпорне производе)**		
08 04 09*	отпадни лепкови и заптивачи који садрже органске растваре или друге опасне супстанце	0-120	0-1500
08 04 11*	муљеви од лепкова и заптивача који садрже органске растваре или друге опасне супстанце	0-120	0-1500
08 04 13*	муљеви на бази воде који садрже лепкове или заптиваче који садрже органске растваре или друге опасне супстанце	0-120	0-1500
08 04 15*	течни отпад на бази воде који садржи лепкове или заптиваче који садрже органске растваре или друге опасне супстанце	0-120	0-1500
08 05	**отпади који нису другачије специфицирани у 08**		
08 05 01*	отпадни изоцијанати	0-120	0-1500
9	**ОТПАДИ ИЗ ФОТОГРАФСКЕ ИНДУСТРИЈЕ**		
09 01	**отпади из фотографске индустрије**		
09 01 03*	раствори развијача на бази растварача	0-20	0-200
09 01 04*	раствори средстава за фиксирање	0-20	0-200
10	**ОТПАДИ ИЗ ТЕРМИЧКИХ ПРОЦЕСА**		
10 11	**отпади из енергана и других постројења за сагоревање (осим 19)**		
10 11 11*	отпадно стакло у малим комадима и стаклена прашина који садрже тешке метале (на пример од катодних цеви)	0-25	0-150
11	**ОТПАДИ ОД ХЕМИЈСКОГ ТРЕТМАНА ПОВРШИНЕ И ЗАШТИТЕ МЕТАЛА И ДРУГИХ МАТЕРИЈАЛА; ХИДРОМЕТАЛУРГИЈА ОБОЈЕНИХ МЕТАЛА**		
11 01	**отпади од хемијског третмана површине и заштите метала и других материјала (нпр. процеси галванизације, облагање цинком, чишћење киселином, радирање, фосфатирање, одмашћивање базама и анодизација)**		
11 01 98*	остали отпади који садрже опасне супстанце	0-80	0-800
11 03	**муљеви и чврсти отпади из процеса каљења**		
11 03 01*	отпади који садрже цијаниде	0-80	0-800

11 03 02*	остали отпади	0-80	0-800
12	**ОТПАДИ ОД ОБЛИКОВАЊА И ФИЗИЧКЕ И МЕХАНИЧКЕ ПОВРШИНСКЕ ОБРАДЕ МЕТАЛА И ПЛАСТИКЕ**		
12 01	**отпади од обликовања и физичке и механичке површинске обраде метала и пластике**		
12 01 08*	машинске емулзије и раствори које садрже халогене	0-30	0-600
12 01 09*	машинске емулзије и раствори које не садрже халогене	0-30	0-600
13	**ОТПАДИ ОД УЉА И ОСТАТАКА ТЕЧНИХ ГОРИВА (ОСИМ ЈЕСТИВИХ УЉА И ОНИХ У ПОГЛАВЉИМА 05, 12 И 19)**		
13 01	**отпадна хидраулична уља**		
13 01 04*	хлороване емулзије	0-40	0-600
13 01 05*	нехлороване емулзије	0-40	0-600
13 01 09*	минерална хлорована хидраулична уља	0-40	0-600
13 01 10*	минерална нехлорована хидраулична уља	0-40	0-600
13 01 11*	синтетичка хидраулична уља	0-40	0-600
13 01 12*	одмах биоразградива хидраулична уља	0-40	0-600
13 01 13*	остала хидраулична уља	0-40	0-600
13 02	**отпадна моторна уља, уља за мењаче и подмазивање**		
13 02 04*	минерална хлорована моторна уља, уља за мењаче и подмазивање	0-40	0-600
13 02 05*	минерална нехлорована моторна уља, уља за мењаче и подмазивање	0-40	0-600
13 02 06*	синтетичка моторна уља, уља за мењаче и подмазивање	0-40	0-600
13 02 07*	одмах биоразградива моторна уља, уља за мењаче и подмазивање	0-40	0-600
13 02 08*	остала моторна уља, уља за мењаче и подмазивање	0-40	0-600
13 03	**отпадна уља за изолацију и пренос топлоте**		
13 03 06*	минерална хлорована уља за изолацију и пренос топлоте другачија од оних наведених у 13 03 01	0-40	0-600
13 03 07*	минерална нехлорована уља за изолацију и пренос топлоте	0-40	0-600
13 03 08*	синтетичка уља за изолацију и пренос топлоте	0-40	0-600
13 03 09*	одмах биоразградива уља за изолацију и пренос топлоте	0-40	0-600
13 03 10*	остала уља за изолацију и пренос топлоте	0-40	0-600
13 05 01*	чврсте материје из песколова и сепаратора уље/вода	0-40	0-600
13 05 02*	муљеви из сепаратора уље/вода	0-40	0-600
13 05 03*	муљеви од хватача уља	0-40	0-600
13 05 06*	уља из сепаратора уље/вода	0-40	0-600
13 05 07*	зауљена вода из сепаратора уље/вода	0-40	0-600
13 05 08*	мешавине отпада из коморе за отпад и сепаратора уље/вода	0-40	0-600
13 07	**отпади од течних горива**		
13 07 01*	погонско гориво и дизел	0-40	0-600
13 07 02*	бензин	0-40	0-600

13 07 03*	остала горива (укључујући мешавине)	0-40	0-600
13 08	**отпадна уља која нису другачије специфицирана**		
13 08 02*	остале емулзије	0-40	0-600
13 08 99*	отпади који нису другачије специфицирани	0-40	0-600
14	**ОТПАДНИ ОРГАНСКИ РАСТВАРАЧИ, СРЕДСТВА ЗА ХЛАЂЕЊЕ И ПОТИСНИ ГАСОВИ (ОСИМ 07 И 08)**		
14 06	**отпадни органски растварачи, средства за хлађење и потисни гасови на бази пене/аеросола**		
14 06 01*	хлорофлуороугљоводоници, ХЦФЦ, ХФЦ	0-20	0-250
14 06 02*	остали халогеновани растварачи и смеше растварача	0-20	0-250
14 06 03*	остали растварачи и смеше растварача	0-20	0-250
14 06 04*	муљеви или чврсти отпади које садрже халогеноване растваваче	0-20	0-250
14 06 05*	муљеви или чврсти отпади које садрже остале растваваче	0-20	0-250
15	**ОТПАД ОД АМБАЛАЖЕ, АПСОРБЕНТИ, КРПЕ ЗА БРИСАЊЕ, ФИЛТЕРСКИ МАТЕРИЈАЛИ И ЗАШТИТНЕ ТКАНИНЕ, АКО НИЈЕ ДРУГАЧИЈЕ СПЕЦИФИЦИРАНО**		
15 01	**амбалажа (укључујући посебно сакупљену амбалажу у комуналном отпаду)**		
15 01 10*	амбалажа која садржи остатке опасних супстанци или је контаминирана опасним супстанцама	0-45	0-400
15 02	**апсорбенти, филтерски материјали, крпе за брисање и заштитна одећа**		
15 02 02*	апсорбенти, филтерски материјали (укључујући филтере за уље који нису другачије специфицирани), крпе за брисање, заштитна одећа, који су контаминирани опасним супстанцама	0-45	0-400
16	**ОТПАДИ КОЈИ НИСУ ДРУГАЧИЈЕ СПЕЦИФИЦИРАНИ У КАТАЛОГУ**		
16 01	**отпадна возила из различитих видова транспорта (укључујући механизацију) и отпади настали демонтажом отпадних возила и од одржавања возила (изузев 13, 14, 16 06 и 16 08)**		
16 01 11*	кочионе облоге које садрже азбест	0-120	0-1250
16 01 14*	антифриз који садржи опасне супстанце	0-120	0-1250
16 02	**отпади од електричне и електронске опреме**		
16 02 10*	одбачена опрема која садржи или је контаминирана са ПЦБ, другачија од оне наведене у 16 02 09	0-15	0-200
16 02 11*	одбачена опрема која садржи хлорофлуороугљоводонике, ХЦФЦ, ХФЦ	0-15	0-200
16 02 12*	одбачена опрема која садржи слободан азбест	0-15	0-200
16 02 13*	одбачена опрема која садржи компоненте другачија од оне наведене у 16 02 09 до 16 02 12	0-15	0-200
16 02 15*	опасне компоненте уклоњене из одбачене	0-15	0-200

	опреме		
16 03	**компоненте изван спецификације и некоришћени производи**		
16 03 03*	неорганski отпади који садрже опасне супстанце	0-120	0-1250
16 03 05*	органски отпади који садрже опасне супстанце	0-120	0-1250
16 05	**гасови у боцама под притиском и одбачене хемикалије**		
16 05 06*	лабораторијске хемикалије које се састоје или садрже опасне супстанце, укључујући смеше лабораторијских хемикалија	0-120	0-1250
16 05 07*	одбачене неорганске хемикалије које се састоје или садрже опасне супстанце	0-120	0-1250
16 05 08*	одбачене органске хемикалије које се састоје или садрже опасне супстанце	0-120	0-1250
16 06	**батерије и акумулатори**		
16 06 01*	оловне батерије	0-120	0-1250
16 06 02*	батерије од никл-кадмијума	0-120	0-1250
16 06 03*	батерије које садрже живу	0-120	0-1250
16 07	**отпади из резервоара за транспорт и складиштење и отпад од чишћења буради (изузев 05 и 13)**		
16 07 08*	отпади који садрже уље	0-120	0-1250
16 07 09*	отпади који садрже остале опасне супстанце	0-120	0-1250
16 08	**истрошени катализатори**		
16 08 02*	истрошени катализатори који садрже опасне прелазне метале или опасна једињења прелазних метала	0-120	0-1250
16 08 07*	истрошени катализатори контаминирани опасним супстанцама	0-120	0-1250
17	**ГРАЂЕВИНСКИ ОТПАД И ОТПАД ОД РУШЕЊА (УКЉУЧУЈУЋИ И ИСКОПАНУ ЗЕМЉУ СА КОНТАМИНИРАНИХ ЛОКАЦИЈА)**		
17 02	**дрво, стакло и пластика**		
17 02 04*	стакло, пластика и дрво који садрже опасне супстанце или су контаминирани опасним супстанцама	0-60	0-1500
17 03	**битуминозне мешавине, катран и катрански производи**		
17 03 01*	битуминозне мешавине које садрже катран од угља	0-60	0-1500
18	**ОТПАДИ ОД ЗДРАВСТВЕНЕ ЗАШТИТЕ ЉУДИ И ЖИВОТИЊА И/ИЛИ С ТИМ ПОВЕЗАНОГ ИСТРАЖИВАЊА (ИЗУЗЕВ ОТПАДА ИЗ КУХИЊА И РЕСТОРАНА КОЈИ НЕ ДОЛАЗИ ОД НЕПОСРЕДНЕ ЗДРАВСТВЕНЕ ЗАШТИТЕ)**		
18 01	**отпади из породилишта, дијагностике, третмана или превенције болести људи**		
18 01 06*	хемикалије које се састоје од или садрзе опасне супстанце	0-20	0-100
18 01 08*	цитотоксични и цитостатични лекови	0-20	0-100
18 02	**отпади од истраживања, дијагностике, третмана или превенције болести животиња**		
18 02 05*	хемикалије које се састоје од или садрзе опасне супстанце	0-20	0-100

19	**ОТПАДИ ИЗ ПОСТРОЈЕЊА ЗА ОБРАДУ ОТПАДА, ПОГОНА ЗА ТРЕТМАН ОТПАДНИХ ВОДА ВАН МЕСТА НАСТАЈАЊА И ПРИПРЕМУ ВОДЕ ЗА ЉУДСКУ ПОТРОШЊУ И КОРИШЋЕЊЕ У ИНДУСТРИЈИ**		
19 01			
19 01 11*	шљака која садржи опасне супстанце	0-100	0-1200
19 02			
19 02 04*	претходно измешани отпади који се састоје од најмање једног опасног отпада	0-100	0-1200
19 02 08*	течни сагорљиви отпад који садржи опасне супстанце	0-100	0-1200
19 02 09*	чврсти сагорљиви отпади који садрже опасне супстанце	0-100	0-1200
19 02 11*	остали отпади који садрже опасне супстанце	0-100	0-1200
19 08	**отпади из погона за третман отпадних вода који нису другачије специфицирани**		
19 08 13*	муљеви који садрже опасне супстанце из осталих третмана индустријске отпадне воде	0-100	0-1200
19 12	**отпади од механичког третмана отпада (нпр. сортирања, дробљења, компактирања и палетизовања) који нису другачије специфицирани**		
19 12 06*	дрво које садржи опасне супстанце	0-100	0-1200
19 12 11*	други отпади (укључујући мешавине материјала) од механичког третмана отпада који садрже опасне супстанце	0-100	0-1200
20	**КОМУНАЛНИ ОТПАДИ (КУЋНИ ОТПАД И СЛИЧНИ КОМЕРЦИЈАЛНИ И ИНДУСТРИЈСКИ ОТПАДИ), УКЉУЧУЈУЋИ ОДВОЈЕНО САКУПЉЕНЕ ФРАКЦИЈЕ**		
20 01	**одвојено сакупљене фракције (изузев 15 01)**		
20 01 13*	растварачи	0-110	0-2200
20 01 14*	киселине	0-110	0-2200
20 01 15*	базе	0-110	0-2200
20 01 17*	фото-хемикалије	0-110	0-2200
20 01 19*	пестициде	0-110	0-2200
20 01 21*	флуоресцентне цеви и други отпад који садржи живу	0-110	0-2200
20 01 23*	одбачена опрема која садржи хлорофлуороугљоводонике	0-110	0-2200
20 01 26*	уља и масти другачији од оних наведених у 20 01 25	0-110	0-2200
20 01 27*	боја, мастила, лепкови и смоле који садрже опасне супстанце	0-110	0-2200
20 01 29*	детерџенти који садрже опасне супстанце	0-110	0-2200
20 01 33*	батерије и акумулатори укључени у 16 06 01, 16 06 02 или 16 06 03 и несортиране батерије и акумулатори који садрже ове батерије	0-45	0-550
20 01 35*	одбачена електрична и електронска опрема другачија од оне наведене у 20 01 21 и 20 01 23 која садржи опасне компоненте	0-45	0-550
20 01 37*	дрво које садржи опасне супстанце	0-110	0-2200

3.4. Могуће кумулирање са ефектима других пројеката

Могућа кумулативна дејства са већ реализованим пројектима у окружењу, могу се дати на основу анализе и карактеристика предметног и осталих пројеката, могућих утицаја из окружења и вредновања могућих узајамних утицаја.

Капацитет животне средине на локацији и непосредном окружењу у претходном периоду је трпео извесне негативне утицаје, као последица кумулативног дејства буке и емисија у ваздух од саобраћајних токова и производних комплекса, обзиром да се локација на којој се планира изградња надстрешнице налази у радној зони.

Редовни рад, односно редовне активности, не представљају претњу по животну средину на локацији, непосредном и ширем окружењу с обзиром да је усвојено оптимално саобраћајно решење и планирано управљање отпадом на начин на који неће угрозити животну средину.

На основу просторно-положајних и микролокацијских услова анализираног подручја, услова непосредног и ширег окружења, може се закључити да планирани Пројекат, неће изазвати негативне кумулативне ефекте по животну средину и здравље становништва.

3.5. Коришћење природних ресурса и енергије

Редовни рад планираног Пројекта неће захтевати посебно коришћење природних необновљивих (тешко обновљивих) ресурса, ван норми и стандарда предвиђених за изградњу објеката и пратеће инфраструктуре. Нема посебних захтева за потрошњом земљишта као важног природног ресурса, а намена објекта не захтева посебну потрошњу осталих природних обновљивих и необновљивих ресурса.

Вода у комплексу се користи за санитарне и противпожарне потребе у количинама које нису значајне са аспекта потрошње наведеног природног ресурса. Нема потрошње воде за технолошке потребе.

Електрична енергија се користити за потребе осветљења и рада инсталиране опреме и уређаја, у складу са већ дефинисаним условима надлежног електродистрибутивног предузећа.

За планирани Пројекат нема захтева за коришћењем шумских ресурса и дрвета, минералних сировина и руда, као ни других природних ресурса.

На основу утврђених чињеница, може се закључити да планирани Пројекат нема значајних захтева за коришћењем и потрошњом природних ресурса и енергије, те са тог аспекта еколошки прихватљив и одржив, јер не представља фактор угрожавања животне средине. Носилац Пројекта је дужан да поштује прописане урбанистичке параметре, услове имаоца јавних овлашћења, као и мере заштите животне средине.

3.6. Стварање отпада и отпадних материја на локацији

У фази редовног рада предметног Пројекта доћи ће до генерисања следећих врста отпада и отпадних вода:

- рециклабилни отпад;
- комунални отпад;
- опасан отпад (отпад из таложника сепаратора масти и уља);
- санитарно - фекалне отпадне воде;
- атмосферске воде.

Рециклабилни отпад, (ПЕТ амбалажа, папир, картон, пластика, метал) који ће настајати у фази реализације и редовног рада Пројекта, сакупљаће се и разврставати у складу са одредбама Правилника о категоријама, испитивању и класификацији

отпада („Сл. гласник РС”, бр. 56/10, 93/19 и 39/21) и Закона о амбалажи и амбалажном отпаду („Сл. гласник РС“, бр. 36/09 и 95/18-др. закон) и уступаће се заинтересованим лицима-оператерима који поседују дозволу за управљање отпадом на даљи третман, уз евиденцију и Документ о кретању отпада.

Комунални отпад, настаје као последица боравка запослених. Сакупљаће се и одлагати према партерном решењу на локацији. Избор посуда за одлагање отпада мора бити сагласан условима надлежног комуналног предузећа. Изношење комуналног отпада мора се обављати контролисано и организовано преко надлежног комуналног предузећа, што се потврђује Уговором о пружању услуга.

Опасан отпад, талог из таложника-сепаратора масти и уља, представља опасан отпад и поступање мора бити усклађено са одредбама Правилник о начину складиштења, паковања и обележавања опасног отпада („Сл. гласник РС“, бр. 92/10 и 77/21). Обавеза Носиоца Пројекта је да чишћење повери овлашћеном Оператеру који поседује Дозволу за управљање опасним отпадом, а који ће уједно и преузети настали опасан отпад, што је у складу са Законом о управљању отпадом („Сл. гласник РС“, бр. 36/09, 88/10, 14/16, 95/18-др. закон и 35/23), уз обавезно попуњен Документ о кретању опасног отпада.

Санитарно - фекалне отпадне воде, које настају у оквиру целог комплекса, интерном канализационом мрежом одводиће се у водонепропусну септичку јаму. Чишћење и пражњење септичке јаме мора бити поверено надлежном комуналном предузећу.

Атмосферске воде, условно чисте, системом олука испуштаће се на околне зелене површине. Потенцијално зауљене атмосферске воде, са манипулативних платоа и интерних саобраћајница, које могу бити зауљене, одводиће се у сепаратор таложник масти и уља, а потом упуштати у крајњи реципијент – канал у непосредној близини локације. На овај начин негативни утицаји на земљиште, површинске и подземне воде биће спречени.

Уз стриктно поштовање услова и сагласности надлежних органа, организација и предузећа, законских прописа, мера превенције, отклањања, минимизирања и свођења у законске оквире, предметни Пројекат је одржив и еколошки прихватљив за локацију и предметну зону.

3.7. Загађивање и изазивање неугодности на локацији и непосредном окружењу

За оцену стања животне средине потребно је анализирати могуће утицаје и промене на локацији и непосредном окружењу као последицу реализације и функционисања планираног објекта.

Редовни рад, односно редовне активности и функционисање Пројекта не представља претњу по животну средину на локацији, непосредном и ширем окружењу, имајући у виду да је извршен избор најбољих техничких решења, усвојено оптимално саобраћајно решење и планирано управљање отпадом.

Складиштење отпадног материјала на предметној локацији, односно процес његовог сакупљања и разврставања, смештања и чувања, као и припрема за предају или отпремање, односно транспорт у постројења за поновну употребу, с обзиром на његову намену, врсту и количину отпада, као и време његовог складиштења, неће значајно утицати на загађивање животне средине, уз стриктно поштовање мера заштите животне средине. Карактер и максимална количина опасног отпада која се може наћи у објекту је таква да не представља ризик од угрожавања здравља становништва и запослених. Визуелно, амбијент може бити угрожен с обзиром на делатност која се планира, што се може ублажити зеленилом на локацији и током редовног рада сталним одржавањем локације.

Предметна локација се налази у радној зони, изван густо насељене зоне становања и у њеном ближем окружењу нема јавних објеката и објеката посебне намене (школа, обданишта, болница и других здравствених објеката и слично) који могу бити захваћени утицајем буке са предметног Пројекта.

Бука која ће се јављати током редовног рада од транспортних возила, неће имати значајног утицаја на непосредну околину, јер ће се целокупна делатност примо-предаје неопасног и опасног отпада одвијати у радној зони.

Емисија топлоте и светлости није карактеристична за планирани Пројекат.

Дакле, планирани Пројекат: комплекс за складиштење опасног и неопасног отпада и механички третман неопасног отпада „Кемеко“ DOO, не представља значајан извор загађивања и неугодности на локацији и окружењу, те је његов редовни рад еколошки прихватљив и одржив.

3.8. Ризик настанка удеса на локацији

Процена ризика од удесних ситуација на локацији Пројекта може се извршити на основу идентификације ризика, процене вероватноће настанка и анализе последица. Ризик од настанка акцидента на локацији планираног Пројекта постоји у фази редовног рада Пројекта.

Акциденти који могу настати на локацији Пројекта, а могу се предвидети су:

- пожар и
- процуривање нафтних деривата од интерног саобраћаја (кретање транспортних возила у комплексу при довозу отпада и одвозу разврстаног отпада до постројења за његову даљу употребу).

С обзиром да ће на локацији бити ускладиштене материје које представљају опасан отпад, постоји ризик од пожара, као и ризик од процуривања нафтних деривата. Контролисање ризика и смањење вероватноће настанка акцидента постиже се стандардним мерама заштите од пожара при складиштењу, манипулацији.

У случају овог акцидента могу се очекивати повећане концентрације загађујућих материја (полутаната атмосфере) на локацију и непосредно окружење. У случају појаве, пожар би био временски и просторно ограничен, са малом вероватноћом ширења ван граница комплекса на суседни радни комплекс, али и са малим последицама по здравље људи и животну средину.

У претходном периоду је изграђена спољна хидрантска мрежа са пратећим објектима – цевовод ПЕ Ø110 mm, дужине од 455,43 m са пет спољних ППХ Ø80 mm и кружни резервоар за противпожарну воду Ø10,50 m са машинском кућицом димензија 3,50x4,60 m, укупне нето површине од 91,00 m², БРГП 102,00 m², са постројењем за повишење притиска типа TB2-CWM201 A/3, тип пумпе 2xCWM201 A/3-mm-две радне и једна резервна и дизел агрегат снаге 30kVA (Решење Општинске управе општине Бачка Паланка, Одељења за урбанизам и грађевинарство, бр. IV-05-351-633/2022 од 15.11.2022. године).

Неопходно је стриктно поштовање услова у погледу мера заштите од пожара, као и законских прописа и пројектованих мера превенције.

Изливање нафтних деривата и уља, могућа су само у случају недовољно исправних транспортних средстава којима се допрепа/одпрема отпад или оштећења амбалаже услед недовољне провере стања амбалаже у којима се налази отпад. У том случају потребно је одмах приступити санацији терена (посипање сорбентом – песком, зеолитом). Овако настали отпад ће се привремено складиштити у складишту опасног отпада а потом прослеђивати Оператерима који поседују дозволу за управљање овом врстом отпада. За наведену, као и за друге врсте отпада које нису предмет

делатности, редовно ће се водити евиденција на основу Правилника о обрасцу дневне евиденције и годишњег извештаја о отпаду са упутством за његово попуњавање („Сл. гласник РС“, бр. 7/20 и 79/21).

Поштовањем прописаних законских одредби, стандарда и норми, обзиром на процењену малу вероватноћу настанка акцидента и процењени мали импакт на животну средину, предметни Пројекат је еколошки прихватљив и одржив.

Уз стриктно поштовање техничко-технолошких мера, организационих и мера технолошке дисциплине у оквиру предметног комплекса, поштовања услова и сагласности, мера управљања ризиком, као и законских норми за предметну делатност, Пројекат неће представљати ризик по животну средину, повредиве објекте и становништво у непосредном и ширем окружењу.

4.0. Приказ главних алтернатива које су разматране

Могућност алтернативних решења у избору локације, начина изградње објеката и садржаја су основни постулати у функцији заштите животне и друштвене средине. Такође, приликом анализе услова и одређивања мера заштите животне средине кроз процену утицаја сагледана су сва потенцијална ограничења и могући конфликти у простору које доноси Пројекат и локација, као и међусобни односи Пројекта и стања животне средине.

Главни разлози за избор локације су:

- површина предметне локације, одговара потребама Носиоца Пројекта;
- са аспекта постојеће и планиране намене, односно са аспекта постојећег и планираног начина коришћења земљишта, а према условима важеће планске документације, Плана генералне регулације Бачка Паланка („Сл. лист општине Бачка Паланка“, бр. 12/20) и Измена и допуна плана генералне регулације Бачка Паланка („Сл. Лист општине Бачка Паланка“, бр. 9/22), редовни рад Пројекта је могућ, а намена простора (земљишта) је сагласна са наменом земљишта у важећем планском документу;
- предметна катастарска парцела је у власништву Носиоца Пројекта;
- локација је, приступном саобраћајницом добро повезана са окружењем;
- локација је комплетно инфраструктурно опремљена у складу са захтевима планиране намене, а према условима имаоца јавних овлашћења, надлежних предузећа и организација;
- у непосредном окружењу предметне локације нема изразито осетљивих и повредивих објеката и садржаја на које би редовни рад Пројекта негативно утицао;
- близини нема историјских, културних, јавних и других објеката и садржаја који би могли бити угрожени радом Пројекта.

Просторна организација комплекса, површина и положај локације са добрим саобраћајним везама са окружењем, представља предуслов за безбедан редовни рад постројења, уз максимално поштовање и примену мера заштите и мониторинга животне средине.

Са еколошког аспекта, поштујући принципе одрживог развоја, на предметној локацији је могућ редовни рад Пројекта уз поштовање законске регулативе и пратећих подзаконских аката за предметну делатност, мера превенције у поступку реализације Пројекта, мера за спречавање и отклањање потенцијалних ризика и штетних утицаја у поступку редовног рада, за случај удеса на локацији и случај престанка рада Пројекта као и мера контроле, заштите и мониторинга животне средине.

5.0. Опис чинилаца животне средине који могу бити изложени утицају

Процена стања животне средине може се дати на основу постојећих података о стању медијума животне средине на локацији Пројекта, просторној целини и зони којој припада. У случају непостојања базе података о стању животне средине, процена стања обухвата анализу свих релевантних фактора на основу којих се и процена може дати: природних карактеристика локације и просторне целине којој припада и створених услова на локацији и окружењу. Такође, као важан елемент у процени стања, посебно у условима непостојања базе података, представља детаљна опсервација на терену и идентификација извора загађивања животне средине.

Директни и индиректни ефекти свих компоненти развоја процењени су у односу на следеће аспекте:

- становништво,
- флору и фауну,
- земљиште, воду, ваздух, клима и пејзаж,
- материјална добра и културну баштину и
- интеракцију између претходно наведених фактора.

Непосредно окружење локације плански је намењено за радну зону. У окружењу нема осетљивих јавних и других објеката.

Реализација планираног Пројекта неће изазвати никакве демографске промене у окружењу, у смислу рушења објеката становања и расељавање становништва. Неће доћи до промене традиционалног начина живота становништва.

На локацији нису идентификовани представници флоре и фауне који могу бити угрожени реализацијом и редовним радом предметног Пројекта. Биолошки вредних врста са аспекта биодиверзитета на локацији и у непосредном окружењу нема. Анализом на терену и увидом у постојећу документацију, може се закључити да са аспекта угрожености флоре, фауне и биодиверзитета нема ограничења за реализацију планираног објекта - надстрешнице.

Предметна катастарска парцела, према катастарским подацима, представља градско грађевинско земљиште које се налази у радној зони. У непосредном окружењу локације Пројекта налазе се други пословни објекти и предузећа.

На самој локацији планираног Пројекта нема површинских водотокова. Источно од локације, на удаљености од око 20 m се налази канал (деоница канала која је припадала мелиорационом каналу П-1-1 слива Тамана – Павловац, а која је границом насељеног места одвојена и прешла у коришћење општине). Локација се налази ван зоне утицаја великих и малих водотокова и могућих поплавних таласа. С обзиром да је предметна делатност управљање неопасним и опасним отпадом, уз стриктно поштовање законске регулативе као и мера превенције спречиће се значајни утицаји и евентуалне негативне последице на воде као медијуме животне средине, односно спречиће се ризик од загађивања земљишта, површинских и подземних вода.

На локацији се врши редовни мониторинг отпадних вода.

У Прилогу Захтева дати су Извештаји о испитивању збирне отпадне воде и атмосферске отпадне воде.

Квалитет ваздуха и аерозагађеност на локацији и у окружењу може се проценити на основу идентификације потенцијалних извора загађивања и опсервацијом на терену. Увидом на терену, констатовано је да на локацији и непосредном окружењу нема евидентираних значајних извора загађивања.

Могући извори емисије загађујућих материја у ваздух су емисија продуката сагоревања горива у моторима транспортних возила и емисија чврстих честица и таложних материја на локацији Пројекта.

На локацији комплекса се врши редовни мониторинг квалитета ваздуха, на једном мерном месту – филтер за одређивање суспендованих честица PM10.

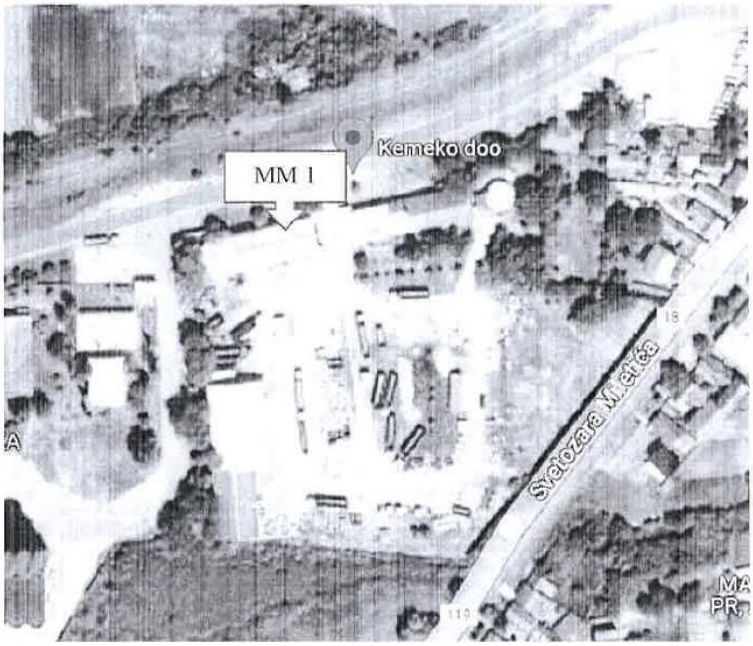

Слика бр. 6: *Локација са означеним мерним местом*

Закључак Извештаја о испитивању квалитета ваздуха у животној средини, Институт Ватрогас ДОО, Нови Сад, бр. 23-94-2/3 од 23.01.2023. године, је да су вредности суспендованих честица PM10 усаглашене са захтевима (дефинисаним као гранична вредност у прилогу X, одељак Б Уредбе о условима за мониторинг и захтевима квалитета ваздуха, „Сл. гласник РС“, бр. 11/10, 75/10 и 63/13) за испитивани параметар за свих 7 дана мерења. (Извештај је дат у Прилогу Захтева).

Климатски и метеоролошки услови представљају битан фактор за одређивање стања животне средине и процену утицаја планираних активности на посматраном простору. Метеоролошке прилике се најчешће дефинишу помоћу просторних и временских варијација струјања, температуре, влажности и интензитета зрачења. За процену распростирања и дисперзије аерозагађења значајна је честина јављања тишине и температурних инверзија. Клима општине Бачка Паланка је умерено-континентална.

Увидом у постојећу документацију, и увидом на терену, утврђено је да на предметној локацији нема евидентираних - валоризованих објеката градитељског наслеђа, односно споменика културе и не постоји евидентирано археолошко налазиште.

На предметној локацији, такође, нису идентификовани показатељи нестабилности терена, појаве клизишта, слегања терена, ерозије. Носивост терена је задовољавајућа.

Емисија буке потиче од рада опреме и возила у функцији управљања отпадом.

На локацији се врши редовни мониторинг буке. Као извори буке дефинисани су:

1. постројење за складиштење отпада;
2. виљушкар (1 комад);
3. камион (5 комада);
4. доминантна је бука од виљушкара и камиона који се крећу и заустављају по радном кругу.

У Прилогу је дат Извештај о мерењу нивоа буке у животној средини, Институт Ватрогас ДОО, Нови Сад, бр. 23-94-2/2 од 12.01.2023. године.

Електромагнетна зрачења, емисија топлоте, светлости и еманација мириса нису карактеристични за предметну делатност и комплексе у окружењу

Потенцијални акциденти на локацији су мале вероватноће, краткотрајни, локалног карактера. За спречавање пожара на локацији примениће се све превентивне и техничке мере заштите, у складу са важећом законском регулативом. У случају настанка пожара примениће се све пројектоване мере за заштиту од пожара, уз употребу одговарајуће опреме за противпожарну заштиту од стране, како појединца тако и ватрогасне јединице из надлежности ватрогасне службе.

Обзиром на карактеристике предметног Пројекта, али и планиране мере за отклањање, минимизирање и спречавње негативних утицаја, редовни рад неће условити кумулативне и синергетске утицаје на животну средину.

На основу напред наведеног, реализација као и редовни планираног Пројекта мора бити усаглашен са најбољим доступним техникама и технологијама, а у циљу спречавања свих значајних негативних утицаја и последица по животну средину и здравље становништва, непосредног и ширег окружења.

6.0. Опис могућих значајних утицаја на животну средину

Могући утицаји на животну средину, од стране планираног Пројекта, морају бити разматрани са свих аспеката у циљу утврђивања могућег обима и величине утицаја, сложености и вероватноће, трајања, учесталости, могућности понављања негативних утицаја са последицама у животној средини. Могући утицаји које треба анализирати и разматрати су:

- у току редовног рада Пројекта;
- у случају удеса (акцидента на локацији);
- у случају престанка рада Пројекта.

Утицаји у току редовног рада, неће довести до значајних утицаја са штетним ефектима по животну средину. Просторно, постојећи комплекс је оптимално организован, планиране су и пројектоване све мере заштите према важећим нормама и стандардима. Применом мера заштите животне средине сви утицаји ће бити сведени у законске оквире. На предметној локацији, сходно намени и функцији комплекса, не долази до значајног повећања концентрације возила и људи. Могући извори емисије загађујућих материја у ваздух су емисија продуката сагоревања горива у моторима транспортних возила и емисија чврстих честица и таложних материја на локацији Пројекта. Не очекују се значајне емисије аерополутаната и прекорачење дозвољеног нивоа интензитета буке. За време обављања делатности нема стварања технолошких отпадних вода на локацији. Санитарно - фекалне отпадне *воде*, које настају у оквиру целог комплекса, интерном канализационом мрежом одводиће се у постојећу водонепропусну септичку јаму, а потенцијално зауљене отпадне воде, пре упуштања у реципијент, третираће се на таложнику сепаратору масти и уља. На земљиште, као медијум животне средине, необновљиви (тешко обновљиви) природни ресурс и подземне воде, може утицати и генерисање отпада и отпадних материја, које настају као последица редовних активности у оквиру комплексу „Kemeko“, односно објекту за складиштење и третман неопасног отпада и складиштење опасног отпада. Носилац Пројекта је дужан да на одговарајући начин регулише управљање отпадом и поступи у складу са Законом о управљању отпадом („Сл. гласник РС“, бр. 36/09, 88/10, 14/16 и 95/18 (др. закон) и 35/23). Обавеза Носиоца Пројекта је да поступа са опасним отпадом у складу са одредбама Правилника о начину складиштења, паковања и обележавања опасног отпада („Сл. гласник РС“, бр. 92/10 и 77/21), до предаје овлашћеном Оператеру који поседује дозволу за управљање опасним отпадом, уз обавезно попуњен документ о кретању опасног отпада.

Акцидентне ситуације, нису специфичне и карактеристичне за предметни Пројекат, уз услов стриктног поштовања процедура и технолошке дисциплине. Као потенцијални акциденти, на локацији планираног Пројекта су:

- просипање уља и нафтних деривата из возила на локацији и
- пожар.

Процуривање нафтних деривата од доставних возила у току редовног рада су акциденти мале вероватноће. У случају таквог догађаја потребно је одмах приступити санацији терена. Носилац Пројекта на локацији мора обезбедити адекватну посуду са сорбентом (песак, струготина или друга врста сорбента). Отпад настао санацијом, пакује се у непропусне посуде са поклопцем, чува као опасан отпад и предаје, уз евиденцију и Документ о кретању опасног отпада, овлашћеном оператеру који поседује дозволу за управљање опасним отпадом.

Пожар, као потенцијални акцидент, је пројектованим мерама превентиран, са очекиваним малим последицама по животну средину. Носилац Пројекта је у обавези да испоштује све мере противпожарне заштите прописане од стране надлежног

органа, техничко-технолошке, организационе и остале мере, како би се спречили наведени акциденти и ризик од настанка истих свео у прихватљиве границе.

У случају престанка рада Пројекта, за процес уређења локације после престанка рада Пројекта, Носилац Пројекта је у обавези да ангажује исправну механизацију и средства рада. Приликом престанка рада предметног Пројекта утицаји на животну средину су по обиму и врсти веома слични утицајима који се јављају и приликом саме реализације Пројекта.

6.1. Обим могућих утицаја Пројекта на животну средину

Обзиром на карактеристике локације, капацитет и карактеристике рада Пројекта, очекивани (процењени) обим утицаја на непосредно и шире окружење, животну средину, здравље становништва, биодиверзитет, уз примену мера превенције и заштите, као и поштовање норми и стандарда за предметни Пројекат у анализираној зони и на локацији, обим потенцијалних утицаја у анализираној зони и на локацији биће у законски прихватљивим оквирима.

6.2. Могућност и природа прекограничног утицаја

Обзиром да за планирани Пројекат нису карактеристични прекогранични утицаји, из тог разлога нису предмет разматрања.

6.3. Величина и сложеност могућих утицаја на животну средину

Редовни рад Пројекта нема значајних утицаја на медијуме животне средине, уз поштовање прописаних процедура, као и мера заштите животне средине, чиме се вероватноћа јављања значајних утицаја на медијуме животне средине своди на минимум, односно, на малу вероватноћу јављања значајних утицаја на животну средину.

Утицаји планираног Пројекта на животну средину при редовном раду Пројекта су мали и локалног карактера, тако да са аспекта величине и сложености утицаја на животну средину, планирани Пројекат представља одрживо и еколошки прихватљиво решење за анализирану зону и шире окружење.

6.4. Вероватноћа утицаја

Редовни рад Пројекта нема значајних утицаја на медијуме животне средине, уз поштовање прописаних процедура, као и мера заштите животне средине у току реализације Пројекта, чиме се вероватноћа јављања значајних утицаја на медијуме животне средине своди на минимум, односно на малу вероватноћу јављања значајних утицаја на животну средину.

6.5. Трајање, учесталост и вероватноћа понављања могућих утицаја на локацији и окружењу

Редовни рад Пројекта на предметној локацији неће изазвати трајне последице по стање медијума и животне средине у широј просторној целини. Сви потенцијални утицаји су микролокацијског карактера, краткотрајни, краткорочни, без вероватноће понављања. Не очекују се појаве значајнијих негативних утицаја на животну средину, а самим тим трајање, учестаност и вероватноћа понављања негативних утицаја на животну средину не могу бити значајније изражени.

6.6. Вероватноћа акцидента и удесних ситуација на локацији

Акцидентне ситуације, које могу настати на локацији, а могу се предвидети су просипање нафтних деривата из возила на локацији и пожар. Али, уз стриктно поштовање прописаних процедура, техничко-технолошких мера и дисциплине у оквиру зоне извођења радова, поштовања услова и сагласности, мера управљања ризиком, као и законских норми и важећих стандарда неће представљати ризик по животну средину и становништво у ширем окружењу.

7.0. Опис мера предвиђених у циљу спречавања, смањења и отклањања значајних штетних утицаја

Увидом на терену, постојећу урбанистичку и пројектну документацију и карактеристике Пројекта, може се констатовати да безбедан и еколошки прихватљив рад планираног Пројекта мора пратити пројектовање и примена одговарајућих мера заштите животне средине.

Сврха прописивања и примене мера заштите животне средине је превенција, спречавање, неутралисање и минимизирање потенцијално значајних утицаја, као и обезбеђивање ефикасности деловања у могућим акцидентним ситуацијама.

Анализом карактеристика локације и непосредног окружења, може се закључити да предметни Пројекат, применом мера заштите животне средине, неће довести до значајних утицаја на медијуме животне средине и здравље становништва.

Неопходне мере за смањивање или спречавање штетних утицаја могу се систематизовати у следеће категорије:

- Мере дефинисане законским и подзаконским актима,
- Мере дефинисане постојећом планском и техничком документацијом,
- Мере заштите у току редовног рада Пројекта,
- Мере заштите у случају удеса,
- Мере заштите након престанка рада Пројекта.

Најбитније мере заштите животне средине, које Носилац Пројекта мора поштовати:

1. Све активности на локацији планираног Пројекта морају бити у складу са важећом законском регулативом.
2. Забрањено је испуштање непречишћених отпадних вода у животну средину. Квалитет пречишћених вода, пре испуштања у реципијент, мора да одговара захтеваном нивоу квалитета, у складу законском регулативом.
3. Потенцијално зауљене отпадне воде одводити у таложник сепаратор масти и уља пре упуштања у реципијент.
4. Санитарно - фекалне отпадне воде са комплекса, интерном канализационом мрежом одводити у водонепропусну септичку јаму на локацији.
5. Чишћење и пражњење септичке јаме поверити надлежном комуналном предузећу.
6. Приликом складиштења отпада на локацији водити рачуна да ускладиштени отпад не омета интерни саобраћај на локацији.
7. Носилац Пројекта је у обавези да редован рад организује и спроводи уз пуно поштовање технолошке дисциплине, на начин дефинисан пројектном документацијом.
8. Вршити евиденцију примљеног и предатог неопасног и опасног отпада.
9. У току редовног рада Пројекта надзор поверити квалификованом и обученом особљу.
10. Ради утврђивања састава и опасних карактеристика отпада обавеза произвођача отпада, односно Опператера је да изврши испитивање опасног отпада као и отпада који према пореклу, саставу и карактеристикама може бити опасан отпад.
11. Сакупљање и транспорт опасног отпада, као и његово складиштење, морају се обављати под условима који обезбеђују заштиту животне средине и здравље

људи у складу са Законом о управљању отпадом („Сл. гласник РС”, бр.63/09, 88/10, 14/16, 95/18 (др.закон) и 35/23).

12. Обавезно је попуњавање Документа о кретању отпада у складу са Правилником о обрасцу документа о кретању отпада и упутству за његово попуњавање („Сл. гласник РС”, бр. 114/13), односно попуњавање Документа о кретању опасног отпада у складу са Правилником о обрасцу Документа о кретању опасног отпада, обрасцу претходног обавештења, начину његовог достављања и упутству за њихово попуњавање („Сл.гласник РС” бр. 17/17).
13. Сав опасан отпад мора бити складиштен у амбалажу која је прописана за ту врсту отпада.
14. Опасан отпад не може бити привремено складиштен дуже од 12 месеци што је у складу са Законом о управљању отпадом („Сл. гласник РС”, бр.63/09, 88/10, 14/16, 95/18 (др.закон) и 35/23).
15. Опасан отпад никада се не сме одлагати, превозити и мешати са неопасним, чак ни када је прерађен, морају постојати адекватна привремена складишта за ту намену.
16. Складиштење отпада се мора вршити на начин, да приступ отпаду буде омогућен најмање са једне стране.
17. Комунални отпад, који ће настајати на локацији као последица боравка запослених одлагати у контејнере са поклопцем. Евакуација из комплекса вршиће се на контролисан начин, према условима надлежног комуналног преузећа, што мора бити потврђено Уговором о пружању услуга.
18. У оквиру предметног комплекса није дозвољено спаљивање отпада и других горивих материјала.
19. За случај удесног изливања или просипања нафтних деривата, уља, мазива, хемикалија на локацији и траси колектора, обезбедити адекватан сорбент (зеолит, песак или други сорбент) за брз одговор на удесну ситуацију. У случају акцидента, обавезно је прво спречити даље истицање или просипање, место удеса посути зеолитом, песком или другим сорбентом. Тако настао отпад одложити у посебне судове и даље збринути преко овлашћеног Оператера који поседује дозволу за управљање опасним отпадом, уз обавезну евиденцију и Документ о кретању отпада.
20. Талог из таложника-сепаратора масти и уља, представља опасан отпад и поступање мора бити усклађено са одредбама Правилник о начину складиштења, паковања и обележавања опасног отпада („Сл. гласник РС“, бр. 92/10 и 77/21).
21. Периодично вршити контролу стања таложника - сепаратора масти и уља, као и његово пражњење.
22. Одржавати чистоћу на комплексу, а отпад се не сме складиштити изван за то одређених и обележених места.
23. Носилац Пројекта је у обавези да стриктно спроводи мере заштите од пожара и мера заштите и безбедности на раду, у складу са важећом законском регулативом и условима надлежног органа противпожарне полиције.
24. Неопходно је извести одговарајући систем противпожарне заштите у складу са Законом о заштити од пожара („Сл. гласник РС” бр. 111/09, 20/15, 87/18 и 87/18 (др. закон)). Вршити редовну контролу свих противпожарних елемената – опреме и инсталација.
25. Ватрогасна опрема мора бити у увек приправности за дејство. Обавезан је дневни визуелни преглед опреме и редовна контрола, у складу са Законом о

заштити од пожара („Сл. гласник РС” бр. 111/09, 20/15, 87/18 и 87/18 (др. закон)).

26. У случају престанка рада планираног Пројекта, Носилац Пројекта је дужан да предметну локацију доведе у задовољавајуће стање, сагласно законским прописима.

Планиране мере морају пратити све фазе редовног рада Пројекта како би се обезбедило најбоље понуђено решење у циљу заштите, превенције, смањења, отклањања потенцијално штетних утицаја и створили услови управљања ризиком.

УПИТНИК УЗ ЗАХТЕВ ЗА ОДЛУЧИВАЊЕ О ПОТРЕБИ ИЗРАДЕ СТУДИЈЕ О ПРОЦЕНИ УТИЦАЈА

КРАТАК ОПИС ПРОЈЕКТА

Ред. бр.	Питање	ДА/НЕ	ДА/НЕ
		Кратак опис Пројекта?	Да ли последице могу бити значајне? Зашто?
1.	Да ли извођење, рад или престанак рада подразумевају активности које ће проузроковати физичке промене на локацији (топографије тререна, коришћења земљишта, измену водних тела)?	НЕ	НЕ
		Локација комплекса за складиштење опасног и неопасног отпада и механички третман неопасног отпада „Кемеко“ DOO, на кп. бр. 748/1 КО Бачка Паланка – град, општина Бачка Паланка, налази се у обухвату Плана генералне регулације Бачка Паланка („Сл. лист општине Бачка Паланка“, бр. 12/20) и Измена и допуна плана генералне регулације Бачка Паланка („Сл. Лист општине Бачка Паланка“, бр. 9/22). Са аспекта коришћења земљишта, предметни Пројекат је у сагласности са одредбама планског основа и дефинисаном наменом.	Нема негативних последица на животну средину и здравље становништва с обзиром да се налази, према Плану генералне регулације Бачка Паланка („Сл. лист општине Бачка Паланка“, бр. 12/20), предметна катастарска парцела (кп. бр. 748/1 КО Бачка Палнка – град), у Радној зони, у оквиру блока 33.
2.	Да ли извођење или рад пројекта подразумева	ДА	НЕ

	коришћење природних ресурса као што су земљиште, воде, материјали и енергија, посебно ресурса који нису обновљиви или који се тешко обезбеђују?	Редовни рад планираног Пројекта неће захтевати посебно коришћење природних необновљивих (тешко обновљивих) ресурса, ван норми и стандарда предвиђених за изградњу објеката и пратеће инфраструктуре. Нема посебних захтева за потрошњом земљишта као важног природног ресурса, а намена објекта не захтева посебну потрошњу осталих природних обновљивих и необновљивих ресурса. **Вода** у комплексу се користи за санитарне и противпожарне потребе у количинама које нису значајне са аспекта потрошње наведеног природног ресурса. Нема потрошње воде за технолошке потребе. **Електрична енергија** се користити за потребе осветљења и рада инсталиране опреме и уређаја, у складу са већ дефинисаним условима надлежног електродистрибутивног предузећа. За планирани Пројекат нема захтева за коришћењем шумских ресурса и дрвета, минералних сировина и руда, као ни других природних ресурса.	С обзиром на претходно наведено, негативних последица са аспекта потрошње природних ресурса и енергије нема.
3.	Да ли пројекат подразумева коришћење, складиштење, транспорт, руковање или производњу материја или материјала који могу бити штетни по људско здравље или животну средину или који могу изазвати забринутост због постојећих или потенцијалних ризика по људско здравље?	**ДА**	**НЕ**
		С обзиром да ће на локацији бити ускладиштене материје које представљају опасан отпад, постоји ризик од пожара, као и ризик од процуривања нафтних деривата. Контролисање ризика и смањење вероватноће	Уз стриктно поштовање техничко-технолошких мера, организационих и мера технолошке дисциплине у

		настанка акцидента постиже се стандардним мерама заштите од пожара при складиштењу, манипулацији.	оквиру комплекса, поштовања услова и сагласности, мера управљања ризиком, као и законских норми за планирану делатност, Пројекат неће представљат и ризик по животну средину, повредиве објекте и становништво у непосредном и ширем окружењу.
4.	Да ли ће на пројекту током извођења, рада или по престанку рада настајати чврст отпад?	**ДА**	**НЕ**
		У фази редовног рада предметног Пројекта доћи ће до генерисања следећих врста отпада и отпадних вода: • рециклабилни отпад; • комунални отпад; • опасан отпад (отпад из таложника сепаратора масти и уља).	Носилац Пројекта је дужан да организовано прикупља и уклања са локације отпад који настаје у било којој фази редовног рада Пројекта у складу са условима надлежних органа, организација и предузећа и уз стриктно поштовање релевантне законске регулативе. У случају престанка рада са локације се морају на

			адекватан начин уклонити сви садржаји уз пуно поштовање законских одредби и мера заштите животне средине.
5.	Да ли ће на пројекту долазити до испуштања загађујућих материја или било каквих опасних, отровних или непријатних материја у ваздух?	**ДА**	**НЕ**
		Могући извори емисије загађујућих материја у ваздух су емисија продуката сагоревања горива у моторима транспортних возила и емисија чврстих честица и таложних материја на локацији Пројекта.	Са овог аспекта нема значајних последица по животну средину.
6.	Да ли ће пројекат проузроковати буку и вибрације, емитовање светлости, топлотне енергије и електромагнетног зрачења?	**ДА**	**НЕ**
		У оквиру комплекса редовно се врши и мониторинг буке (Извештај о мерењу буке дати су у прилогу Захтева). Бука која ће се јављати током редовног рада од транспортних возила, неће имати значајног утицаја на непосредну околину, јер ће се целокупна делатност примо-предаје неопасног и опасног отпада одвијати у радној зони. За предметни Пројекат није карактеристична емисија електромагнетног зрачења, вибрација, радијације, те са тог аспекта нема ризика по окружење.	Са овог аспекта нема значајних последица по животну средину.
7.	Да ли пројекат доводи до ризика од контаминације	**ДА**	**НЕ**

	земљишта или воде испуштеним загађујућим материјама на тло или у површинске или подземне воде?	До контаминације земљишта, површинских и подземних вода може доћи само у случају акцидентних ситуација, за које је вероватноћа појаве мала. У случају њихове појаве биће извршена хитна контаминираног дела земљишта и/или заустављање даљег ширења загађења употребом одговарајућег сорбента.	Уз примену превентивних мера и мера заштите животне средине не очекује се загађивање земљишта или воде.
8.	Да ли ће током извођења или рада пројекта постојати било какав ризик од удеса који може угрозити људско здравље или животну средину?	**ДА**	**НЕ**
		Акциденти који могу настати на локацији Пројекта, а могу се предвидети су: • пожар и • процуривање нафтних деривата од интерног саобраћаја (кретање транспортних возила у комплексу при довозу отпада и одвозу разврстаног отпада до постројења за његову даљу употребу).	Уз спровођење мера превенције и управљања ризиком, вероватноћа настанка акцидента биће мала, а последице по животну средину у случају да до акцидента дође биће мале и локалног карактера.
9.	Да ли ће пројекат довести до социјалних промена, на пример у демографском смислу, традиционалном начину живота, запошљавању?	**НЕ**	**НЕ**
		Редовни рад Пројекта не доводи до промене у традиционалном животу становништва из окружења.	Нема утицаја са овог аспекта.
10.	Да ли постоје било који други фактори које треба	**НЕ**	**НЕ**

	анализирати, као што је развој који ће уследити, који би могли довести до последица по животну средину или до кумулативних утицаја са другим, постојећим или планираним активностима на локацији?	Нема притиска за даљим развојем који би утицао на животну средину.	Нема значајних последица по животну средину.
11.	Да ли има подручја на локацији или у близини локације, заштићених по међународним или домаћим прописима због својих еколошких пејзажних, културних или других вредности, која могу бити захваћена утицајем пројекта?	**НЕ**	**НЕ**
		На локацији и у непосредном окружењу нема заштићених еколошких, пејзажних и културних вредности.	Неће бити значајних последица уз поштовање мера заштите.
12.	Да ли има подручја на локацији или у близини локације, важних или осетљивих због еколошких разлога, на пример мочваре, водотоци или друга водна тела, планинска или шумска подручја, која могу бити загађена извођењем пројект?	**НЕ**	**НЕ**
		На самој локацији планираног Пројекта нема површинских водотокова. Источно од локације, на удаљености од око 20 m се налази канал (деоница канала која је припадала мелиорационом каналу П-1-1 слива Тамана – Павловац, а која је границом насељеног места одвојена и прешла у корисништво општине)	Неће бити значајних последица уз поштовање мера заштите.
13.	Да ли има подручја на локацији или у близини локације која користе заштићене, важне или осетљиве врсте фауне и флоре, на пример за насељавање, лежење, одрастање, одмарање, презимљавање и миграцију, а која могу бити загађена реализацијом пројекта?	**НЕ**	**НЕ**
		На локацији нема подручја са заштићеним или осетљивим врстама флоре и фауне нити подручја која се користе за насељавање, лежење, одрастање, одмарање, презимљавање и миграцију, а која би била угрожена редовним радом Пројекта.	С обзиром да нема заштићених врста нити подручја која оне користе, нема ни последица по животну средину.
14.	Да ли на локацији или у близини локације постоје површинске или подземне воде које могу бити захваћене утицајем пројекта?	**НЕ**	**НЕ**
		На самој локацији планираног Пројекта нема површинских водотокова. Источно од локације, на удаљености од око 20 m се	Нема последица по животну средину са

		налази канал (деоница канала која је припадала мелиорационом каналу П-1-1 слива Тамана – Павловац, а која је границом насељеног места одвојена и прешла у корисништво општине)	овог аспекта.
15.	Да ли на локацији или у близини локације постоје подручја или природни облици високе амбијенталне вредности који могу бити захваћени утицајем пројекта?	**НЕ**	**НЕ**
		На локацији и у непосредном окружењу нема подручја високе амбијенталне вредности која могу бити угрожена редовним радом Пројекта.	Нема последица по животну средину са овог аспекта.
16.	Да ли на локацији или у близини локације постоје путни правци или објекти који се користе за рекреацију или други објекти који могу бити захваћени утицајем пројекта?	**НЕ**	**НЕ**
		У окружењу планиране локације нема зона и објеката рекреације нити путних праваца који се користе за рекреацију.	Нема последица са овог аспекта.
17.	Да ли на локацији или у близини локације постоје транспортни правци који могу бити загушени или који проузрокују проблеме по животну средину, а који могу бити захваћени утицајем пројекта?	**ДА**	**НЕ**
		Подручје на коме се налази локација карактерише добра инфраструктурна опремљеност. Комплексу предузећа се приступа преко саобраћајнице, улице II Железничко насеље 2б.	Нема последица са овог аспекта.
18.	Да ли се пројекат налази на локацији на којој ће вероватно бити видљив великом броју људи?	**НЕ**	**НЕ**
		Пројекат ће бити видљив учесницима у саобраћају на улици II Железничко насеље 2б.	Нема утицаја на животну средину.
19.	Да ли на локацији или у близини локације има подручја или места од историјског или културног значаја која могу бити захваћена утицајем пројекта?	**НЕ**	**НЕ**
		Објекти од историјског и културног значаја нису лоцирани у анализираној зони.	Обзиром на претходно наведено неће бити значајних последица

20.	Да ли се пројекат налази у претходно неразвијеном подручју које ће због тога претрпети губитак зелених површина?	**НЕ**	**НЕ**
		Нема посебних захтева за потрошњом земљишта као важног природног ресурса. У питању је постојећи индустријски комплекс.	Нема утицаја на животну средину.
21.	Да ли се на локацији или у близини локације пројекта користи земљиште, на пример за куће, вртове, друге приватне намене, индустријске или трговачке активности, рекреацију, као јавни отворени простор, за јавне објекте, пољопривредну производњу, за шуме, туризам, рударске или друге активности, које могу бити захваћене утицајем пројекта?	**ДА**	**НЕ**
		Према Плану генералне регулације Бачка Паланка („Сл. лист општине Бачка Паланка“, бр. 12/20), предметна катастарска парцела (кп. бр. 748/1 КО Бачка Палнка – град), налази се у Радној зони, у оквиру блока 33. Неизграђене парцеле које се налазе јужно, непосредно уз границу комплекса „Kemeko“. Објекти комплекса „СОЈАПРОТЕИН“ а.д. Бечеј, западно, уз границу локације.	Пројекат неће угрожавати начин коришћења земљишта у окружењу.
22.	Да ли за локацију и за околину локације постоје планови за будуће коришћење земљишта које може бити захваћено утицајем пројекта?	**НЕ**	**НЕ**
		На локацији и у непосредном окружењу нису планирани други програми за будуће коришћење земљишта.	Са овог аспекта нема битних последица.
23.	Да ли на локацији или у близини локације постоје подручја са великом густином насељености или изграђености која могу бити захваћена утицајем пројекта?	**НЕ**	**НЕ**
		У окружењу планиране локације нема подручја са великом густином насељености или изграђености која могу бити захваћена утицајем Пројекта.	Са овог аспекта нема битних последица.
24.	Да ли на локацији или у	**НЕ**	**НЕ**

	близини локације има подручја заузетих специфичним (осетљивим) коришћењима земљишта, на пример болнице, школе, верски објекти, јавни објекти који могу бити захваћени утицајем пројекта?	У непосредном окружењу као и на локацији нема подручија заузетих специфичним (осетљивим) коришћењима земљишта који могу бити захваћени утицајем Пројекта.	Нема последица по наведене објекте и намене.
25.	Да ли на локацији или у близини локације има подручја са важним, висококвалитетним или ретким ресурсима (на пример, подземне воде, површинске воде, шуме, пољопривредна, риболовна, ловна и друга подручја, заштићена природна добра, минералне сировине и др.) која могу бити захваћена утицајем пројекта?	**НЕ**	**НЕ**
		На локацији и у непосредном окружењу нема подручја са важним, висококвалитетним или ретким ресурсима, која могу бити угрожена редовним радом Пројекта.	Неће бити последица по животну средину.
26.	Да ли на локацији или у близини локације има подручја која већ трпе загађење или штету на животној средини (на пример, где су постојећи правни нормативи животне средине прећени) која могу бити захваћена утицајем пројекта?	**ДА**	**НЕ**
		Локација је радна зона са већ реализованим Пројектима који утичу на загађивања животне средине.	С обзиром на предметну делатност и планиране мере заштите животне средине нема битних последица по животну средину.
27.	Да ли је локација пројекта угрожена земљотресима, слегањем земљишта, клизиштима, ерозијом, поплавама или повратним климатским условима (на пример температурним разликама, маглом, јаким ветровима) који могу довести до проузроковања проблема у животној средини од стране пројекта?	**НЕ**	**НЕ**
		На предметној локацији, нису идентификовани показатељи нестабилности терена, појаве клизишта, слегања терена, ерозије.	Нема значајних последица по животну средину.

РЕЗИМЕ

карактеристика Пројекта и његове локације са индикацијом потребе за израдом Студије о процени утицаја на животну средину

Предмет Захтева за одлучивање о потреби процене утицаја на животну средину је комплекс за складиштење опасног и неопасног отпада и механички третман неопасног отпада „Кемеко“ DOO, на кп. бр. 748/1 КО Бачка Паланка – град, општина Бачка Паланка.

Макролокацијски посматрано, локација на којој се планира реализација Пројекта: изградња надстрешнице – објекта за складиштење опасног и неопасног отпада и механички третман неопасног отпада, налази се на територији општине Бачка Паланка, на кп. бр. 748/1 КО Бачка Паланка – град, са леве стране државног пута IIA реда бр. 119 државна граница са Хрватском (гранични прелаз Нештин) – Беочин – Сремска Каменица, гледано из правца Бачке Паланке. Укупна површина предметне катастарске парцеле износи 1h 71a 17m^2.

Просторно – положајно, локација се налази северно у односу на административни центар општине Бачка Паланка, у обухвату Плана генералне регулације Бачка Паланка („Сл. лист општине Бачка Паланка“, бр. 12/20) и Измена и допуна плана генералне регулације Бачка Паланка („Сл. Лист општине Бачка Паланка“, бр. 9/22).

Са **микролокацијског аспекта**, непосредно окружење локације Пројекта чине:

- државни пут IIA реда бр. 119 државна граница са Хрватском (гранични прелаз Нештин) – Беочин – Сремска Каменица, источно, уз границу локације и зона становања на удаљености од око 25 m;
- неизграђене парцеле које се налазе јужно, непосредно уз границу комплекса „Kemeko“;
- зона становања, североисточно, на удаљености од око 30 m и југозападно на удаљености од око 170 m од границе локације;
- објекти комплекса „СОЈАПРОТЕИН“ а.д. Бечеј, западно, уз границу локације;
- улица II Железничко насеље, северно уз границу локације и железничка пруга на удаљености од око 60 m;

Ова локација је удаљена од центра града око 2km. Према планској документацији парцела је намењена радним површинама. На локацији се налазе објекти, који су коришћени за потребе бившег предузећа „Сировина“ а.д. Бачка Паланка. На локацији постоји одговарајућа инфраструктура и то: саобраћајнице, електрична инсталација, громобранска инсталација, водовод, телефон, гас, хидрантска мрежа и друго.

На предметној катастарској парцели су у претходном периоду изграђени објекти и пратећи садржаји у функцији комплекса „Kemeko“ DOO.

Комплекс „Kemeko“ DOO чине следећи објекти:

1) складиште течног и чврстог опасног отпада са радионицом, спратности П, бруто површине 494.00 m^2;
2) портирница, спратности П, бруто површине 19.00 m^2;
3) управна зграда, спратности П, бруто површине 68.00 m^2;
4) управна зграда, спратности П, бруто површине 278.00 m^2;
5) складиште опасног отпада и третман неопасног отпада до 70t дневно, спратности П, бруто површине 624.00 m^2;
6) складиште опасног и неопасног отпада, спратности П, бруто површине 406.00m^2;
7) вагарска кућица, спратности П, бруто површине 22.00 m^2;
8) колска вага, бруто површине 21.00 m^2;
9) колска вага, бруто површине 111.00 m^2;

10) складиште техничких гасова, бруто површине 57.00 m^2;
11) вагарска кућица, спратности П, бруто површине 17.00 m^2;
12) надстрешница - складиште неопасног отпада, спратности П, бруто површине 58.80 m^2;
13) надстрешница - складиште неопасног отпада, спратности П, бруто површине 54.25 m^2;
14) надстрешница – објекат за складиштење опасног и неопасног отпада и механички третман неопасног отпада, бруто површине 468.00 m^2.

У комплексу „Kemeko“ DOO се врши складиштење и третман неопасног и складиштење опасног отпада следеће класификације према Правилнику о категоријама, испитивању и класификацији отпада („Сл. гласник РС”, бр. 56/10, 93/19 и 39/21), односно Каталогу отпада.

Процес управљања токовима отпада састоји се од сакупљања и разврставања отпада на месту настајања, преузимања отпада од власника отпада, утовара отпада у одговарајућа превозна средства и транспорта отпада, вагања, истовара, разврставања, пресовања и паковања отпада, привременог складиштења и дистрибуције отпада.

Технолошки процес управљања отпадом подразумева пријем, руковање, складиштење опасног и неопасног отпада, физичко-механички третман неопасног отпада (метал, гума, пластика, папир, текстил) капацитета око 25t дневно (максимално до 70t дневно) и отпрему на трајно збрињавање отпада.

Процес се одвија кроз више фаза: пријем и мерење отпада, формирање документације, разврставање отпада и привремено складиштење, третман отпада, складиштење третираног и отпрема отпада на коначно збрињавање.

У фази редовног рада предметног Пројекта доћи ће до генерисања следећих врста отпада и отпадних вода:

- рециклабилни отпад;
- комунални отпад;
- опасан отпад (отпад из таложника сепаратора масти и уља);
- санитарно - фекалне отпадне воде;
- атмосферске воде.

Могући утицаји на животну средину, од стране планираног Пројекта, морају бити разматрани са свих аспеката у циљу утврђивања могућег обима и величине утицаја, сложености и вероватноће, трајања, учесталости, могућности понављања негативних утицаја са последицама у животној средини. Могући утицаји које треба анализирати и разматрати су:

- у току редовног рада Пројекта;
- у случају удеса (акцидента на локацији);
- у случају престанка рада Пројекта.

Акциденти који могу настати на локацији Пројекта, а могу се предвидети су:

- пожар и
- процуривање нафтних деривата од интерног саобраћаја (кретање транспортних возила у комплексу при довозу отпада и одвозу разврстаног отпада до постројења за његову даљу употребу).

Увидом на терену, постојећу урбанистичку и пројектну документацију и карактеристике Пројекта, може се констатовати да безбедан и еколошки прихватљив рад планираног Пројекта мора пратити пројектовање и примена одговарајућих мера заштите животне средине.

Сврха прописивања и примене мера заштите животне средине је превенција, спречавање, неутралисање и минимизирање потенцијално значајних утицаја, као и обезбеђивање ефикасности деловања у могућим акцидентним ситуацијама.

Анализом карактеристика локације и непосредног окружења, може се закључити да предметни Пројекат, применом мера заштите животне средине, неће довести до значајних утицаја на медијуме животне средине и здравље становништва.

Неопходне мере за смањивање или спречавање штетних утицаја могу се систематизовати у следеће категорије:

- Мере дефинисане законским и подзаконским актима,
- Мере дефинисане постојећом планском и техничком документацијом,
- Мере заштите у току редовног рада Пројекта,
- Мере заштите у случају удеса,
- Мере заштите након престанка рада Пројекта.

Уз стриктно поштовање прописаних услова, мера управљања ризиком, мера превенције, отклањања, минимизирања и свођења у законске оквире свих негативних утицаја на животну средину, уз поштовање технолошке и комуналне дисциплине предметни Пројекат: Комплекс за складиштење опасног и неопасног отпада и механички третман неопасног отпада „Кемеко“ DOO, на кп. бр. 748/1 КО Бачка Паланка – град, општина Бачка Паланка, неће имати значајне последице по животну средину, здравље и квалитет живота становништва, те је на предметној локацији могућ, еколошки прихватљив и одржив.

Носилац Пројекта:

„Kemeko“ d.o.o. Valjevo
Град Ваљево
Ул. Војводе Мишића 59

(по Овлашћењу Носиоца Пројекта
бр. 21.06.2024. године)

За Носиоца Пројекта:

ECOlogica URBO DOO
Крагујевац
Ул. Саве Ковачевића бр. 3/1

директор:
Евица Рајић

ПРИЛОЗИ

Прилози:

- Извод из АПР-а;
- Решење бр. 20440/2023 од 09.03.2023. године, Агенција за привредне регистре;
- Копија катастарског плана Р=1:1000, бр. 952-04-081-15410/2021 од 30.07.2021. године, Републички геодетски завод;
- Копија катастарског плана водова бр. 956-302-16297/2021 од 28.07.2021. године, Републички геодетски завод, Сектор за катастар непокретности - Одељење за катастар водова Нови Сад;
- Решење бр. 952-02-8-081-2508/2020 од 25.03.2021. године, Републички геодетски завод, Служба за катастар непокретности Бачка Паланка;
- Решење бр. 952-02-16-081-4536/2021 од 22.04.2021. године, Републички геодетски завод, Служба за катастар непокретности Бачка Паланка;
- Решење бр. 952-02-3-081-2935/2021 од 27.07.2021. године, Републички геодетски завод, Служба за катастар непокретности Бачка Паланка;
- Решење бр. 952-02-18-081-6140/2022 од 13.12.2022. године, Републички геодетски завод, Служба за катастар непокретности Бачка Паланка;
- Решење бр. 956-02-3-302-1521/2022 од 27.03.2023. године, Републички геодетски завод, Сектор за катастар непокретности, Одељење за катастар водова Нови Сад;
- Подаци катастра непокретности;
- Потврда бр. IV-05-350-39/2021 од 03.06.2021. године, Општина Бачка Паланка, Општинска управа општине Бачка Паланка, Одељење за урбанизам и грађевинарство;
- Потврда Урбанистичког пројекта, бр. IV-05-350-33/2021 од 21.07.2021. године, Општина Бачка Паланка, Општинска управа општине Бачка Паланка, Одељење за урбанизам и грађевинарство;
- Употребна дозвола, Општина Бачка Паланка, Општинска управа општине Бачка Паланка, бр. IV-05-351-632/2022 од 15.11.2022. године;
- Потврда о правоснажности решења, бр. IV-05-351-632/2022 од 22.11.2022. године, Општина Бачка Паланка, Општинска управа општине Бачка Паланка, Одељење за урбанизам и грађевинарство;
- Употребна дозвола спољне хидрантске мреже, Општина Бачка Паланка, Општинска управа општине Бачка Паланка, бр. IV-05-351-633/2022 од 15.11.2022. године;
- Потврда о правоснажности решења, бр. IV-05-351-633/2022 од 22.11.2022. године, Општина Бачка Паланка, Општинска управа општине Бачка Паланка, Одељење за урбанизам и грађевинарство;
- Решење о издавању интегралне дозволе за складиштење и третман неопасног отпада на територији општине Бачка Паланка бр. IV-05-501-34/2011 од 28.07.2011. године, Република Србија, Аутономна покрајина Војводина, Општина Бачка Паланка, Општинска управа општине Бачка Паланка, Одељење за урбанизам и грађевинарство;
- Решење о измени решења о издавању интегралне дозволе за складиштење и третман инертног и неопасног отпада на територији општине Бачка Паланка бр. IV-05-501-34/2011 од 06.06.2014. године, Република Србија, Аутономна покрајина Војводина, Општина Бачка Паланка, Општинска управа општине Бачка Паланка, Одељење за урбанизам и грађевинарство;
- Решење о измени решења о издавању дозволе за складиштење и третман инертног и неопасног отпада на територији општине Бачка Паланка бр. IV-05-501-38/2021 од 21.01.2021. године, Република Србија, Аутономна покрајина Војводина, Општина Бачка Паланка, Општинска управа општине Бачка Паланка, Одељење за урбанизам и грађевинарство;

- Решење о издавању дозволе за складиштење опасног отпада, на локацији у власништву у Бачкој Паланци, Друго железничко насеље 2б, на катастарској парцели 748/1 КО Бачка Паланка-град, Покрајински секретаријат за урбанизам и заштиту животне средине, бр. 140-501-929/2021-05 од 20.03.2024. године;
- Решење о категоризацији објеката, Министарство унутрашњих послова, Сектор за ванредне ситуације, Одељење за ванредне ситуације у Ваљеву, Одсек за превентивну заштиту, под 09.9.1 Број 217-16272/21-1 од 20.10.2021. године;
- Сагласност на План заштите од пожара, Министарство унутрашњих послова, Сектор за ванредне ситуације, Одељење за ванредне ситуације у Ваљеву, Одсек за превентивну заштиту, 07.9.1 Број 217-3449/23-2 од 06.07.2023. године;
- Сагласност на Програм основне обуке запослених радника из области заштите од пожара, Министарство унутрашњих послова, Сектор за ванредне ситуације, Управа за ванредне ситуације у Новом Саду, под 09/22/3 бр. 217-6659/18 од 15.05.2018. године;
- Решење, Министарство унутрашњих послова, Сектор за ванредне ситуације, Управа за ванредне ситуације у Новом Саду, под 09.21.1.1 бр. 217-3057/22 од 08.03.2022. године;
- Правила заштите од пожара;
- Извештај о мерењу нивоа буке у животној средини, Институт Ватрогас ДОО, Нови Сад, бр. 23-94-2/2 од 12.01.2023. године;
- Извештај о испитивању квалитета ваздуха у животној средини, Институт Ватрогас ДОО, Нови Сад, бр. 23-94-2/3 од 23.01.2023. године;
- Извештај испитивању – збирна отпадна вода, Институт за јавно здравље Војводине, Центар за хигијену и хуману екологију, Одсек за хуману екологију, бр. 04-286/24 од 04.06.2024. године;
- Извештај испитивању – атмосферска отпадна вода, Институт за јавно здравље Војводине, Центар за хигијену и хуману екологију, Одсек за хуману екологију, бр. 04-285/24 од 04.06.2024. године;

5000216452599

ИЗВОД О РЕГИСТРАЦИЈИ ПРИВРЕДНОГ СУБЈЕКТА

Република Србија
Агенција за привредне регистре

ОСНОВНИ ИДЕНТИФИКАЦИОНИ ПОДАТАК

Матични / Регистарски број	20086904

СТАТУСИ

Статус привредног субјекта	Активан
Са статусом социјалног предузетништва	Не

ПРАВНА ФОРМА

Правна форма	Друштво са ограниченом одговорношћу

ПОСЛОВНО ИМЕ

Пословно име	Kemeko doo Valjevo
Скраћено пословно име	Kemeko doo

ПОДАЦИ О АДРЕСАМА

Адреса седишта

Општина	ВАЉЕВО
Место	ВАЉЕВО
Улица	ВОЈВОДЕ МИШИЋА
Број и слово	59
Спрат, број стана и слово	/ /

Адреса за пријем електронске поште

Е- пошта	milivoj.markovic@kemeko.rs

ПОСЛОВНИ ПОДАЦИ

Подаци оснивања

Датум оснивања	05.10.2005

Време трајања

Време трајања привредног субјекта	Неограничено

Претежна делатност

Шифра делатности	4677
Назив делатности	Трговина на велико отпацима и остацима

Дана 19.06.2023. године у 13:22:19 часова

Остали идентификациони подаци

Порески Идентификациони Број (ПИБ) 104114027

Подаци од значаја за правни промет

Текући рачуни

150-0070100008007-65
205-0000000214350-51
840-0000053582763-45
205-0070100438990-76
150-0000000021411-22
205-0000000188089-70

Контакт подаци

Телефон 1 063-321-155

Подаци о статуту / оснивачком акту

Не постоји обавеза овере измена оснивачког акта

Датум важећег статута

Датум важећег оснивачког акта

Законски (статутарни) заступници

Физичка лица

1. Име Зоран Презиме Миловановић

ЈМБГ 2608962774313

Функција Директор

Ограничење супотписом не постоји ограничење супотписом

Чланови / Сувласници

Подаци о члану

Пословно име SUROVINA DOO MARIBOR

Регистарски / Матични број 5003393000

Држава Словенија

Подаци о капиталу

Новчани

износ	датум
Уписан: 28.724.192,00 RSD	
износ	датум

Уписан: 2.401.575,00 RSD	

износ — датум

Уписан: 89.983.042,86 RSD	

износ — датум

Уплаћен: 2.401.575,00 RSD	27.08.2007

износ — датум

Уплаћен: 10.246.310,00 RSD	30.06.2011

износ — датум

Уплаћен: 18.477.882,00 RSD	28.12.2011

износ — датум

Уплаћен: 89.983.042,86 RSD	31.12.2013

Неновчани

вредност — датум — опис

Уписан: 20.263.950,00 RSD		

вредност — датум — опис

Унет: 20.263.950,00 RSD	16.05.2012	

	износ(%)
Удео	**100,000000000000**

Основни капитал друштва

Новчани

износ — датум

Уписан: 2.401.575,00 RSD	

износ — датум

Уписан: 28.724.192,00 RSD	

износ — датум

Уписан: 89.983.042,86 RSD	

износ — датум

Уплаћен: 2.401.575,00 RSD	27.08.2007

износ — датум

Уплаћен: 10.246.310,00 RSD	30.06.2011

износ — датум

Уплаћен: 18.477.882,00 RSD	28.12.2011

износ — датум

Уплаћен: 89.983.042,86 RSD	31.12.2013

Неновчани

вредност	датум	опис
Уписан: 20.263.950,00 RSD		

вредност	датум	опис
Унет: 20.263.950,00 RSD	16.05.2012	

Огранци

1.

Назив	KEMEKO DOO VALJEVO OGRANAK KRAGUJEVAC
Шифра делатности	3832
Назив делатности	Поновна употреба разврстаних материјала
Адреса	
Општина	КРАГУЈЕВАЦ
Место	КРАГУЈЕВАЦ
Улица	ДРАГОСЛАВА СРЕЈОВИЋА
Број и слово	89
Спрат, број стана и слово	/ /
Додатни опис	

Заступници

Физичка лица

1. Име: Зоран Презиме: Миловановић

ЈМБГ: 2608962774313

Ограничење супотписом: не постоји ограничење супотписом

2.

Назив	KEMEKO DOO VALJEVO - OGRANAK BAČKA PALANKA
Шифра делатности	3832
Назив делатности	Поновна употреба разврстаних материјала
Адреса	
Општина	БАЧКА ПАЛАНКА
Место	БАЧКА ПАЛАНКА
Улица	ДРУГО ЖЕЛЕЗНИЧКО НАСЕЉЕ
Број и слово	2 Б
Спрат, број стана и слово	/ /
Додатни опис	

Заступници

Физичка лица

1.	Име	Зоран	Презиме	Миловановић
	ЈМБГ	2608962774313		
	Ограничење супотписом	не постоји ограничење супотписом		

3.	Назив	KEMEKO DOO VALJEVO OGRANAK MIŠAR
	Шифра делатности	3822
	Назив делатности	Третман и одлагање опасног отпада
	Адреса	
	Општина	ШАБАЦ
	Место	МИШАР, ШАБАЦ
	Улица	МАРШАЛА ТИТА
	Број и слово	бб
	Спрат, број стана и слово	/ /
	Додатни опис	

Заступници

Физичка лица

1.	Име	Зоран	Презиме	Миловановић
	ЈМБГ	2608962774313		
	Ограничење супотписом	не постоји ограничење супотписом		

Забележбе

1	Тип	-
	Датум	20.04.2011
	Текст	Уписује се у Регистар привредних субјеката статусна промена - спајање уз припајање привредног друштва - KEMIS SKUPLJANJE PRERADA I UNIŠTAVANJE OTPADAKA DOO VALJEVO, BULEVAR PALIH BORACA 91/92 BR.5, матични број 20086904, као друштва стицаоца и његовог потпуно зависног друштва SIROVINA DRUŠTVO SA OGRANIČENOM ODGOVORNOŠĆU ZA SAKUPLJANJE, PRERADU I PROMET SEKUNDARNIH SIROVINA BAČKA PALANKA, II ŽELJEZNIČKO NASELJE 2B, матични број 08071721, као друштва које престаје припајањем услед чега се брише из Регистра привредних субјеката. Као дан обрачуна припајања одређен је 31.03.2011 године.
2	Тип	-
	Датум	17.07.2017
	Текст	Уписује се у Регистар привредних субјеката статусна промена припајања, између учесника статусне промене друштва KEMIS

SKUPLJANJE PRERADA I UNIŠTAVANJE OTPADAKA DOO VALJEVO матични број: 20086904 као друштва стицаоца и друштва CLEANING SYSTEM S DRUŠTVO SA OGRANIČENOM ODGOVORNOŠĆU ŠABAC матични број: 20146435, као друштва које престаје припајањем, услед чега се брише из Регистра привредних субјеката.

Регистратор, Миладин Маглов

Република Србија
Агенција за привредне регистре

5000213107713

Регистар привредних субјеката
БД 20440/2023
Дана, 09.03.2023. године
Београд

Регистратор Регистра привредних субјеката који води Агенција за привредне регистре, на основу члана 15. став 1. Закона о поступку регистрације у Агенцији за привредне регистре („Службени гласник РС“, бр. 99/2011, 83/2014, 31/2019, 105/2021), одлучујући о регистрационој пријави промене података код Kemeko doo Valjevo, матични број: 20086904, коју је поднео/ла:

Име и презиме: Зоран Миловановић

доноси

РЕШЕЊЕ

УСВАЈА СЕ регистрациона пријава, па се у Регистар привредних субјеката региструје промена података код:

Kemeko doo Valjevo

Регистарски/матични број: 20086904

и то следећих промена:

Промена седишта привредног друштва:
Брише се:
Адреса: Булевар палих бораца 91/92 5 , ВАЉЕВО , 14000 , Србија
Уписује се:
Адреса: ВОЈВОДЕ МИШИЋА 59 , ВАЉЕВО , 14000 , Србија

Промена претежне делатности:
Брише се:
3832 - Поновна употреба разврстаних материјала
Уписује се:
4677 - Трговина на велико отпацима и остацима

О б р а з л о ж е њ е

Подносилац регистрационе пријаве поднео је дана 02.03.2023. године регистрациону пријаву промене података број БД 20440/2023 и уз пријаву је доставио документацију наведену у потврди о примљеној регистрационој пријави.

Проверавајући испуњеност услова за регистрацију промене података, прописаних одредбом члана 14. Закона о поступку регистрације у Агенцији за привредне регистре , Регистратор је утврдио да су испуњени услови за регистрацију, па је одлучио као у диспозитиву решења, у складу са одредбом члана 16. Закона.

Висина накнаде за вођење поступка регистрације утврђена је Одлуком о накнадама за послове регистрације и друге услуге које пружа Агенција за привредне регистре („Сл. гласник РС", бр. 131/2022).

УПУТСТВО О ПРАВНОМ СРЕДСТВУ:
Против ове одлуке може се изјавити жалба у року од 30 дана од дана објављивања одлуке на интернет страни Агенције за привредне регистре, министру надлежном за послове привреде, а преко Агенције за привредне регистре. Административна такса за жалбу у износу од 490,00 динара и решење по жалби у износу од 570,00 динара, уплаћује се у буџет Републике Србије. Жалба се може изјавити и усмено на записник у Агенција за привредне регистре.

РЕГИСТРАТОР

Миладин Маглов

РЕПУБЛИКА СРБИЈА
РЕПУБЛИЧКИ ГЕОДЕТСКИ ЗАВОД
БАЧКА ПАЛАНКА
(назив унутрашње јединице)

(седиште)

Број: 952-04-081-15410/2021

КОПИЈА КАТАСТАРСКОГ ПЛАНА

КО БАЧКА ПАЛАНКА ГРАД

Катастарска парцела број 748/1

Размера штампе 1: 1000

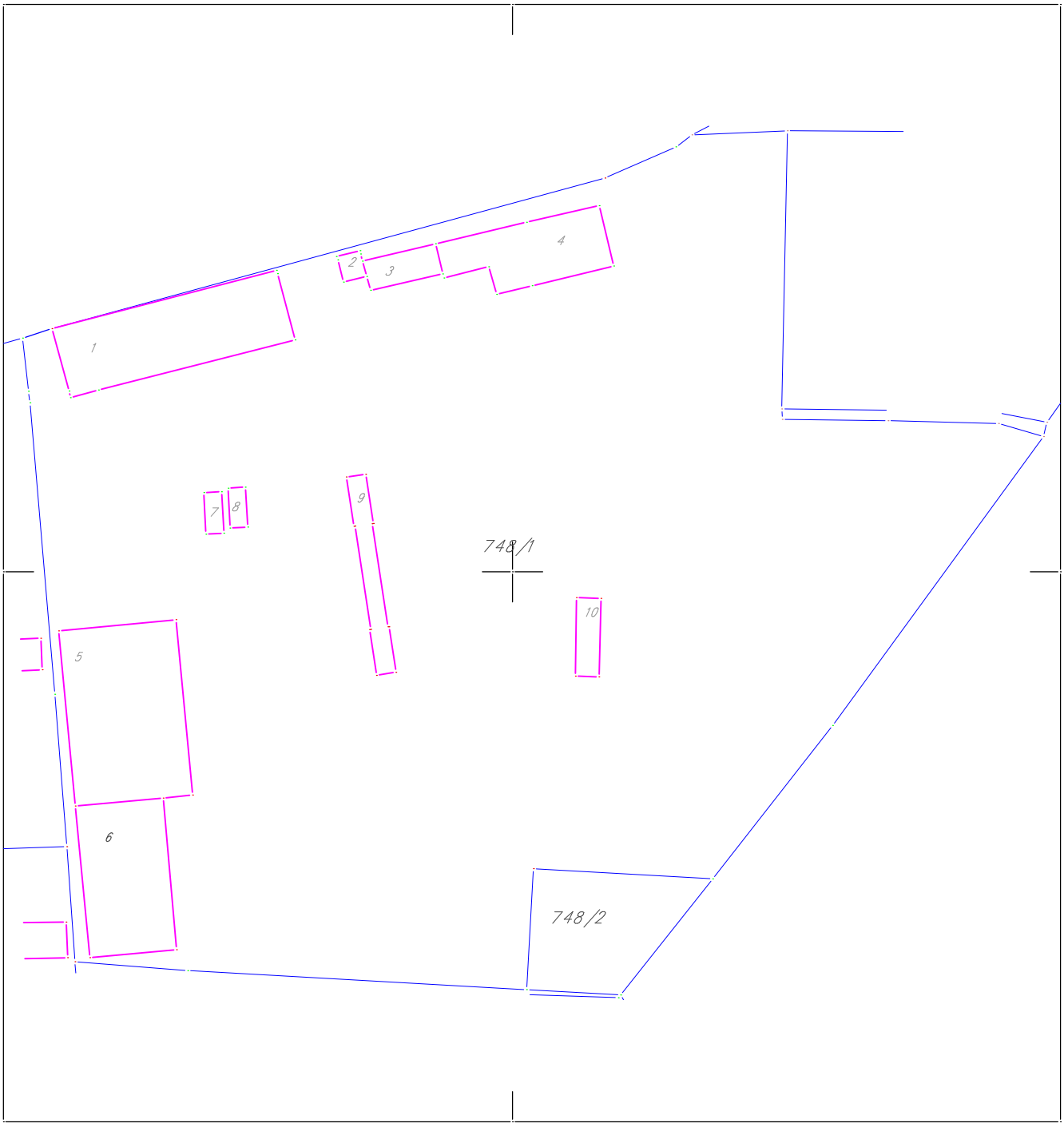

Напомена:

Датум и време издавања:

30.07.2021

Овлашћено лице:

М.П.

РЕПУБЛИКА СРБИЈА
РЕПУБЛИЧКИ ГЕОДЕТСКИ ЗАВОД
Сектор за катастар непокретности - Одељење за катастар водова Нови Сад
Број: 956-302-16297/2021

КОПИЈА КАТАСТАРСКОГ ПЛАНА ВОДОВА

Град / Општина БАЧКА ПАЛАНКА

Размера: 1:1000

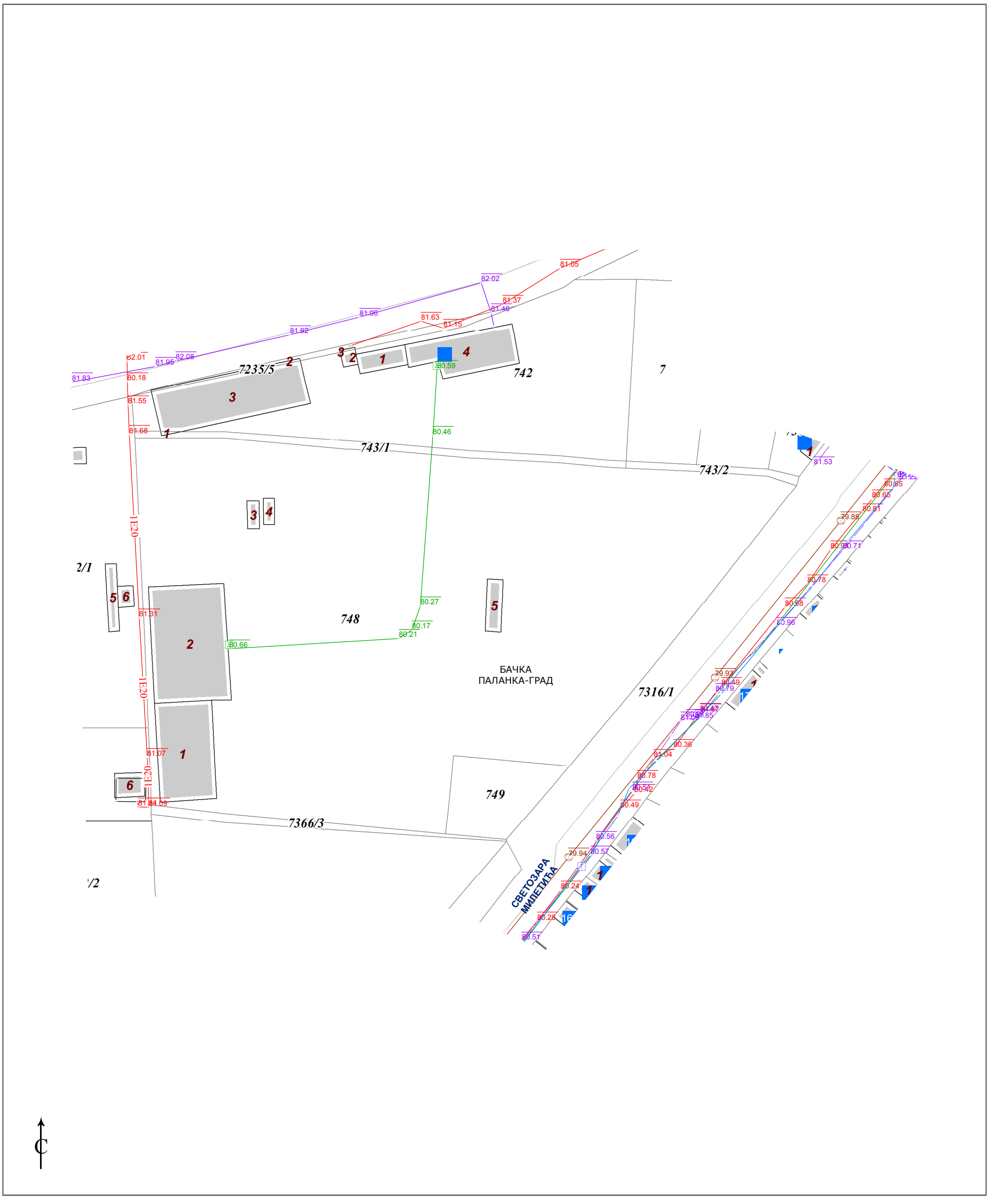

Копија плана водова је верна оригиналу.
Нови Сад
28.07.2021.године

ОВЛАШЋЕНО ЛИЦЕ

_____

KEMEKO D.O.O. VALJEVO
Broj 31-03-2021 988
Datum

РЕПУБЛИКА СРБИЈА
РЕПУБЛИЧКИ ГЕОДЕТСКИ ЗАВОД
СЛУЖБА ЗА КАТАСТАР НЕПОКРЕТНОСТИ БАЧКА ПАЛАНКА
Бр.952-02-8-081-2508/2020
25.03.2021.год.
БАЧКА ПАЛАНКА

РЕПУБЛИЧКИ ГЕОДЕТСКИ ЗАВОД - СЛУЖБА ЗА КАТАСТАР НЕПОКРЕТНОСТИ БАЧКА ПАЛАНКА, на основу Правилника о унутрашњем уређењу и систематизацији радних места у Републичком геодетском заводу, број 110-7/2020 од дана 10.10.2020.године, поступајући по службеној дужности, на основу члана 16. Закона о поступку уписа у катастар непокретности и водова ("Службени гласник РС", бр.41/18, 95/18, 31/19 и 15/20) и члана 136. став 1. и члана 140. Закона о општем управном поступку ("Службени гласник РС", број 18/16) доноси

Р Е Ш Е Њ Е

1. Дозвољава се спровођење промене у бази података катастра непокретности:

- Лист непокретности број 3503 КО БАЧКА ПАЛАНКА-ГРАД

Промена настала рушењем објекта бр.11 приказанит у А-листу и то:
кат.парцела 748, ЗЕМЉИШТЕ ПОД ЗГРАДОМ-ОБЈЕКТОМ, површина 499m2
кат.парцела 748, ЗЕМЉИШТЕ ПОД ЗГРАДОМ-ОБЈЕКТОМ, површина 19m2
кат.парцела 748, ЗЕМЉИШТЕ ПОД ЗГРАДОМ-ОБЈЕКТОМ, површина 68m2
кат.парцела 748, ЗЕМЉИШТЕ ПОД ЗГРАДОМ-ОБЈЕКТОМ, површина 278m2
кат.парцела 748, ЗЕМЉИШТЕ ПОД ЗГРАДОМ-ОБЈЕКТОМ, површина 621m2
кат.парцела 748, ЗЕМЉИШТЕ ПОД ЗГРАДОМ-ОБЈЕКТОМ, површина 400m2
кат.парцела 748, ЗЕМЉИШТЕ ПОД ЗГРАДОМ-ОБЈЕКТОМ, површина 22m2
кат.парцела 748, ЗЕМЉИШТЕ ПОД ЗГРАДОМ-ОБЈЕКТОМ, површина 21m2
кат.парцела 748, ЗЕМЉИШТЕ ПОД ЗГРАДОМ-ОБЈЕКТОМ, површина 111m2
кат.парцела 748, ЗЕМЉИШТЕ ПОД ЗГРАДОМ-ОБЈЕКТОМ, површина 57m2
кат.парцела 748, ЗЕМЉИШТЕ ПОД ЗГРАДОМ-ОБЈЕКТОМ, површина 102m2
кат.парцела 748, ЗЕМЉИШТЕ УЗ ЗГРАДУ - ОБЈЕКАТ, површина 491m2
кат.парцела 748, ОСТАЛО ВЕШТАЧКИ СТВОРЕНО НЕПЛ., површина 254m2
кат.парцела 748, ЊИВА 2.класе, површина 14673m2
Тако даново стање гласи:
кат.парцела 748, ЗЕМЉИШТЕ ПОД ЗГРАДОМ-ОБЈЕКТОМ, површина 499m2
кат.парцела 748, ЗЕМЉИШТЕ ПОД ЗГРАДОМ-ОБЈЕКТОМ, површина 19m2
кат.парцела 748, ЗЕМЉИШТЕ ПОД ЗГРАДОМ-ОБЈЕКТОМ, површина 68m2
кат.парцела 748, ЗЕМЉИШТЕ ПОД ЗГРАДОМ-ОБЈЕКТОМ, површина 278m2
кат.парцела 748, ЗЕМЉИШТЕ ПОД ЗГРАДОМ-ОБЈЕКТОМ, површина 621m2
кат.парцела 748, ЗЕМЉИШТЕ ПОД ЗГРАДОМ-ОБЈЕКТОМ, површина 400m2
кат.парцела 748, ЗЕМЉИШТЕ ПОД ЗГРАДОМ-ОБЈЕКТОМ, површина 22m2
кат.парцела 748, ЗЕМЉИШТЕ ПОД ЗГРАДОМ-ОБЈЕКТОМ, површина 21m2
кат.парцела 748, ЗЕМЉИШТЕ ПОД ЗГРАДОМ-ОБЈЕКТОМ, површина 111m2
кат.парцела 748, ЗЕМЉИШТЕ ПОД ЗГРАДОМ-ОБЈЕКТОМ, површина 57m2
кат.парцела 748, ЗЕМЉИШТЕ УЗ ЗГРАДУ - ОБЈЕКАТ, површина 593m2
кат.парцела 748, ЊИВА 2.класе, површина 14673m2
кат.парцела 748, ОСТАЛО ВЕШТАЧКИ СТВОРЕНО НЕПЛ., површина 254m2
Власника МБ:20086904 "КЕМИС" СКУПЉАЊЕ, ПРЕРАДА И УНИШТАВАЊЕ ОТПАДАКА ДОО ВАЉЕВО, ВАЉЕВО БУЛЕВАР ПАЛИХ БОРАЦА 91/92 5 са делом поседа 1/1,

2. - Упис у катастар непокретности из става 1. овог диспозитива извршен је данот доношења овог решења.

3. - Лице из става 1. диспозитива овог решења је ослобођено плаћања Републичке административне таксе за захтев.

4. - Обавезује се КЕМИС ДОО,ВАЉЕВО,БУЛЕВАР ПАЛИХ БОРАЦА БР.91/92/5 да у року од 10 дана од дана достављања овог решења, уплати републичку административну таксу за пружање услуга РГЗ-а у износу од 850.00 динара на жиро рачун буџета Републике Србије.

5. - КЕМИС ДОО,ВАЉЕВО,БУЛЕВАР ПАЛИХ БОРАЦА БР.91/92/5 дужан је да у року од 10 дана од дана достављања овог решења, под претњом принудне наплате, уплати Републичку административну таксу у укупном износу од 850.00 динара на жиро рачун буџета Републике Србије број 840-742221843-57 Модел 97 Позив на број 652054060017139155.

Образложење

РЕПУБЛИЧКИ ГЕОДЕТСКИ ЗАВОД - СЛУЖБА ЗА КАТАСТАР НЕПОКРЕТНОСТИ БАЧКА ПАЛАНКА поступајући по службеној дужности, а на основу достављеног ЕЛАБОРАТ ГЕОДЕТСКИХ РАДОВА БР:952-081-147448/2020,ОД 01.12.2020.ГОДИНЕ КОЈИ ЈЕ ИЗРАЂЕН И ДОСТАВЉЕН ОД СТРАНЕ АГЕНЦИЈЕ ЗА ГЕОДЕТСКЕ ПОСЛОВЕ"ГЕОМЕТАР ПЛУС" ИЗ БАЧКЕ ПАЛАНКЕ,ТЕХНИЧКИ ИЗВЕШТАЈ СПИСКА ПРИЈВА БР.74/2021 донела је решење за РУШЕЊЕ ОБЈЕКТА БР.11 НА КАТ.ПАРЦЕЛИ БР.748 КО.БАЧКА ПАЛАНКА-ГРАД на непокретностима наведеним у ставу 1. диспозитива овог решења.

На основу члана 57. став 4. Закона о поступку уписа у катастар непокретности и водова ("Службени гласник РС", бр.41/18, 95/18, 31/19 и 15/20), а по спроведеном поступку утврђено је да су испуњени услови из члана 84, 85, 86, 87, и 88 Закона о државном премеру и катастру ("Службени гласник РС", бр.72/09, 18/10, 65/13, 15/15-УС, 96/15, 47/17-аутентично тумачење, 113/17, 27/18, 41/18 и 9/20), па је одлучено као у диспозитиву овог решења.

Ослобођено плаћања републичке административне таксе за захтев сходно члану ___ тачка _____ Закона о републичким административним таксама ("Службени гласник РС", број 43/03, 51/03-испр., 61/05, 5/09, 54/09, 50/11, 70/11-усклађени дин.изн., 55/12-усклађени дин.изн., 93/12, 47/13-усклађени дин.изн., 65/13-др.закон, 57/14-усклађени дин.изн., 45/15-усклађени дин.изн., 83/15, 112/15, 50/16-усклађени дин.изн., 61/17-усклађени дин.изн., 113/17, 3/18-испр., 50/18-усклађени дин.изн., 95/18, 38/19, 86/19, 90/19, 98/20-усклађени дин.изн. и 144/20).

Висина републичке административне таксе за пружање услуга РГЗ-а у износу од 850.00 динара утврђена је сходно Тарифном броју 2156. став 5. Закона о републичким административним таксама ("Службени гласник РС", број 43/03, 51/03-испр., 61/05, 5/09, 54/09, 50/11, 70/11-усклађени дин.изн., 55/12-усклађени дин.изн., 93/12, 47/13-усклађени дин.изн., 65/13-др.закон, 57/14-усклађени дин.изн., 45/15-усклађени дин.изн., 83/15, 112/15, 50/16-усклађени дин.изн., 61/17-усклађени дин.изн., 113/17, 3/18-испр., 50/18-усклађени дин.изн., 95/18, 38/19, 86/19, 90/19, 98/20-усклађени дин.изн. и 144/20).

УПУТСТВО О ПРАВНОМ СРЕДСТВУ: Против овог решења допуштена је жалба Републичком геодетском заводу у Београду у року од 8 дана од дана достављања овог решења.

Жалба се подноси Републичком геодетском заводу у Београду преко СЛУЖБЕ ЗА КАТАСТАР НЕПОКРЕТНОСТИ БАЧКА ПАЛАНКА непосредно писмено или усмено на записник или шаље препоручено путем поште са плаћеном административном таксом у износу од 480.00 динара на жиро рачун буџета Републике Србије број 840-742221843-57 Модел 97 Позив на број 652054060017139155 по тарифном броју 6. Закона о републичким административним таксама ("Службени гласник РС", број 43/03, 51/03-испр., 61/05, 5/09, 54/09, 50/11, 70/11-усклађени дин.изн., 55/12-усклађени дин.изн., 93/12, 47/13-усклађени дин.изн., 65/13-др.закон, 57/14-усклађени дин.изн., 45/15-усклађени дин.изн., 83/15, 112/15, 50/16-усклађени дин.изн., 61/17-усклађени дин.изн., 113/17, 3/18-испр., 50/18-усклађени дин.изн., 95/18, 38/19, 86/19, 90/19, 98/20-усклађени дин.изн. и 144/20).

(М.П.) Овлашћено лице

Доставити:
1."КЕМИС" СКУПЉАЊЕ, ПРЕРАДА И УНИШТАВАЊЕ ОТПАДАКА ДОО ВАЉЕВО, ВАЉЕВО, БУЛЕВАР ПАЛИХ БОРАЦА 91/92 5

2.ИНФРАСТРУКТУРА ЖЕЛЕЗНИЦЕ СРБИЈЕ А.Д., БЕОГРАД, НЕМАЊИНА 6
3.АРХИВИ

РЕПУБЛИКА СРБИЈА
РЕПУБЛИЧКИ ГЕОДЕТСКИ ЗАВОД
СЛУЖБА ЗА КАТАСТАР НЕПОКРЕТНОСТИ БАЧКА ПАЛАНКА
Бр.952-02-16-081-4536/2021
22.04.2021.год.
БАЧКА ПАЛАНКА

РЕПУБЛИЧКИ ГЕОДЕТСКИ ЗАВОД - СЛУЖБА ЗА КАТАСТАР НЕПОКРЕТНОСТИ БАЧКА ПАЛАНКА, на основу Правилника о унутрашњем уређењу и систематизацији радних места у Републичком геодетском заводу, број 110-7/2020 од дана 10.10.2020.године, решавајући по пријави коју је поднео-ла КЕМЕКО ДОО ВАЉЕВО из ВАЉЕВО,БУЛЕВАР ПАЛИХ БОРАЦА 91/2 БР/5, на основу члана 16. Закона о поступку уписа у катастар непокретности и водова ("Службени гласник РС", бр.41/18, 95/18, 31/19 и 15/20) и члана 136. став 1. и члана 140. Закона о општем управном поступку ("Службени гласник РС", број 18/16), доноси

РЕШЕЊЕ

1. - Дозвољава се измена на матичном броју и то:
ДОСАДАШЊЕ СТАЊЕ: 0000020086904 - "КЕМИС" СКУПЉАЊЕ, ПРЕРАДА И УНИШТАВАЊЕ ОТПАДАКА ДОО ВАЉЕВО, ВАЉЕВО БУЛЕВАР ПАЛИХ БОРАЦА 91/92 5
ТАКО ДА НОВО СТАЊЕ ГЛАСИ: 0000020086904 - КЕМЕКО ДОО ВАЉЕВО, ВАЉЕВО БУЛЕВАР ПАЛИХ БОРАЦА 91/92 5
На Б-листу непокретности 3503, катастарска општина БАЧКА ПАЛАНКА-ГРАД
На В1-листу непокретности 3503, катастарска општина БАЧКА ПАЛАНКА-ГРАД, на објекту број 1 кат.парцеле број 748
На В1-листу непокретности 3503, катастарска општина БАЧКА ПАЛАНКА-ГРАД, на објекту број 2 кат.парцеле број 748
На В1-листу непокретности 3503, катастарска општина БАЧКА ПАЛАНКА-ГРАД, на објекту број 3 кат.парцеле број 748
На В1-листу непокретности 3503, катастарска општина БАЧКА ПАЛАНКА-ГРАД, на објекту број 4 кат.парцеле број 748
На В1-листу непокретности 3503, катастарска општина БАЧКА ПАЛАНКА-ГРАД, на објекту број 5 кат.парцеле број 748
На В1-листу непокретности 3503, катастарска општина БАЧКА ПАЛАНКА-ГРАД, на објекту број 6 кат.парцеле број 748
На В1-листу непокретности 3503, катастарска општина БАЧКА ПАЛАНКА-ГРАД, на објекту број 7 кат.парцеле број 748
На В1-листу непокретности 3503, катастарска општина БАЧКА ПАЛАНКА-ГРАД, на објекту број 8 кат.парцеле број 748
На В1-листу непокретности 3503, катастарска општина БАЧКА ПАЛАНКА-ГРАД, на објекту број 9 кат.парцеле број 748
На В1-листу непокретности 3503, катастарска општина БАЧКА ПАЛАНКА-ГРАД, на објекту број 10 кат.парцеле број 748

2. - Упис у катастар непокретности из става 1. диспозитива извршен је даном доношења овог решења.

3. - Обавезује се лице из става 1. диспозитива да у року од 10 дана од дана достављања овог решења уплати републичку административну таксу за захтев у износу од 320.00 динара на жиро рачун буџета Републике Србије.

4. - Обавезује се лице из става 1. диспозитива да у року од 10 дана од дана достављања овог решења, уплати републичку административну таксу за пружање услуга РГЗ-а у износу од 550.00 динара на жиро рачун буџета Републике Србије.

5. - Лице из става 1. диспозитива овог решења дужно је да у року од 10 дана од дана достављања овог решења, под претњом принудне наплате, уплати Републичку административну таксу у укупном износу од 870.00 динара на жиро рачун буџета Републике Србије број 840-742221843-57 Модел 97 Позив на број 662054060017584514.

Образложење

КЕМЕКО ДОО ВАЉЕВО из ВАЉЕВО,БУЛЕВАР ПАЛИХ БОРАЦА 91/2 БР/5 поднео је пријаву за ПРОМЕНУ ПОСЛОВНОГ ИМЕНА на непокретностима наведеним у ставу 1. диспозитива овог решења. Као доказ о насталој промени приложио је РЕШЕЊЕ БД.75509/2020 ОД 21.10.2020.ГОДИНЕ КОЈИ ЈЕ ИЗДАО РС АГЕНЦИЈА ЗА ПРИВРЕДНЕ РЕГИСТРЕ,РЕГИСТАР ПРИВРЕДНИХ СУБЈЕКАТА БЕОГРАД,ИЗВОД О РЕГИСТРАЦИЈИ ПРИВРЕДНОГ СУБЈЕКТА ИЗДАТО ДАНА 22.10.2020.ГОДИНЕ.

По спроведеном поступку утврђено је да су испуњени услови из члана 84, 85, 86, 87, и 88 Закона о државном премеру и катастру

("Службени гласник РС", бр.72/09, 18/10, 65/13, 15/15-УС, 96/15, 47/17-аутентично тумачење, 113/17, 27/18, 41/18 и 9/20), па је одлучено као у диспозитиву овог решења.

Висина републичке административне таксе утврђена је сходно тарифном броју 1. Закона о републичким административним таксама ("Службени гласник РС", број 43/03, 51/03-испр., 61/05, 5/09, 54/09, 50/11, 70/11-усклађени дин.изн., 55/12-усклађени дин.изн., 93/12, 47/13-усклађени дин.изн., 65/13-др.закон, 57/14-усклађени дин.изн., 45/15-усклађени дин.изн., 83/15, 112/15, 50/16-усклађени дин.изн., 61/17-усклађени дин.изн., 113/17, 3/18-испр., 50/18-усклађени дин.изн., 95/18, 38/19, 86/19, 90/19, 98/20-усклађени дин.изн. и 144/20).

Висина републичке административне таксе за пружање услуга РГЗ-а у износу од 550.00 утврђена је сходно Тарифном броју 215б. став 5. Закона о републичким административним таксама ("Службени гласник РС", број 43/03, 51/03-испр., 61/05, 5/09, 54/09, 50/11, 70/11-усклађени дин.изн., 55/12-усклађени дин.изн., 93/12, 47/13-усклађени дин.изн., 65/13-др.закон, 57/14-усклађени дин.изн., 45/15-усклађени дин.изн., 83/15, 112/15, 50/16-усклађени дин.изн., 61/17-усклађени дин.изн., 113/17, 3/18-испр., 50/18-усклађени дин.изн., 95/18, 38/19, 86/19, 90/19, 98/20-усклађени дин.изн. и 144/20).

УПУТСТВО О ПРАВНОМ СРЕДСТВУ: Против овог решења допуштена је жалба Републичком геодетском заводу у Београду у року од 8 дана од дана достављања овог решења.

Жалба се подноси Републичком геодетском заводу у Београду преко СЛУЖБЕ ЗА КАТАСТАР НЕПОКРЕТНОСТИ БАЧКА ПАЛАНКА непосредно писмено или усмено на записник или шаље препоручено путем поште са плаћеном административном таксом у износу од 480.00 динара на жиро рачун буџета Републике Србије број 840-742221843-57 Модел 97 Позив на број 662054060017584514 по тарифном броју 6. Закона о републичким административним таксама ("Службени гласник РС", број 43/03, 51/03-испр., 61/05, 5/09, 54/09, 50/11, 70/11-усклађени дин.изн., 55/12-усклађени дин.изн., 93/12, 47/13-усклађени дин.изн., 65/13-др.закон, 57/14-усклађени дин.изн., 45/15-усклађени дин.изн., 83/15, 112/15, 50/16-усклађени дин.изн., 61/17-усклађени дин.изн., 113/17, 3/18-испр., 50/18-усклађени дин.изн., 95/18, 38/19, 86/19, 90/19, 98/20-усклађени дин.изн. и 144/20).

(М.П.) Овлашћено лице

Доставити:
1.КЕМЕКО ДОО ВАЉЕВО, ВАЉЕВО БУЛЕВАР ПАЛИХ БОРАЦА 91/92 5
2.АРХИВИ

KEMEKO D.O.O. VALJEVO
Broj 8-08-2021 889
Datum

РЕПУБЛИКА СРБИЈА
РЕПУБЛИЧКИ ГЕОДЕТСКИ ЗАВОД
СЛУЖБА ЗА КАТАСТАР НЕПОКРЕТНОСТИ БАЧКА ПАЛАНКА
Бр.952-02-3-081-2935/2021
27.07.2021.год.
БАЧКА ПАЛАНКА

РЕПУБЛИЧКИ ГЕОДЕТСКИ ЗАВОД - СЛУЖБА ЗА КАТАСТАР НЕПОКРЕТНОСТИ БАЧКА ПАЛАНКА, на основу Правилника о унутрашњем уређењу и систематизацији радних места у Републичком геодетском заводу, број 110-7/2020 од дана 10.10.2020.године, решавајући по захтеву за провођење промене-а у катастру непокретности који је поднео-ла КЕМЕКО ДОО ВАЉЕВО из ВАЉЕВО, БУЛЕВАР ПАЛИХ БОРАЦА 91/92 5, на основу члана 16. Закона о поступку уписа у катастар непокретности и водова ("Службени гласник РС", бр.41/18, 95/18, 31/19 и 15/20) и члана 136. став 1. и члана 140. Закона о општем управном поступку ("Службени гласник РС", број 18/16) доноси

РЕШЕЊЕ

1. Дозвољава се провођење промене у бази података катастра непокретности:

- Дозвољава се у КО БАЧКА ПАЛАНКА-ГРАД деоба катастарских парцела приказаних у А-листу и то:

Досадашње стање:
Лист непокретности: 3503
Власника МБ:20086904 КЕМЕКО ДОО ВАЉЕВО, ВАЉЕВО БУЛЕВАР ПАЛИХ БОРАЦА 91/92 5 са делом поседа 1/1,
кат.парцела 748, ЗЕМЉИШТЕ ПОД ЗГРАДОМ-ОБЈЕКТОМ, површина 499м2
кат.парцела 748, ЗЕМЉИШТЕ ПОД ЗГРАДОМ-ОБЈЕКТОМ, површина 19м2
кат.парцела 748, ЗЕМЉИШТЕ ПОД ЗГРАДОМ-ОБЈЕКТОМ, површина 68м2
кат.парцела 748, ЗЕМЉИШТЕ ПОД ЗГРАДОМ-ОБЈЕКТОМ, површина 278м2
кат.парцела 748, ЗЕМЉИШТЕ ПОД ЗГРАДОМ-ОБЈЕКТОМ, површина 621м2
кат.парцела 748, ЗЕМЉИШТЕ ПОД ЗГРАДОМ-ОБЈЕКТОМ, површина 400м2
кат.парцела 748, ЗЕМЉИШТЕ ПОД ЗГРАДОМ-ОБЈЕКТОМ, површина 22м2
кат.парцела 748, ЗЕМЉИШТЕ ПОД ЗГРАДОМ-ОБЈЕКТОМ, површина 21м2
кат.парцела 748, ЗЕМЉИШТЕ ПОД ЗГРАДОМ-ОБЈЕКТОМ, површина 111м2
кат.парцела 748, ЗЕМЉИШТЕ ПОД ЗГРАДОМ-ОБЈЕКТОМ, површина 57м2
кат.парцела 748, ЗЕМЉИШТЕ УЗ ЗГРАДУ - ОБЈЕКАТ, површина 593м2
кат.парцела 748, ЊИВА 2.класе, површина 14673м2
кат.парцела 748, ОСТАЛО ВЕШТАЧКИ СТВОРЕНО НЕПЛ., површина 254м2

Тако да ново стање гласи:
Лист непокретности: 3503
Власника МБ:20086904 КЕМЕКО ДОО ВАЉЕВО, ВАЉЕВО БУЛЕВАР ПАЛИХ БОРАЦА 91/92 5 са делом поседа 1/1,
кат.парцела 748/1, ЗЕМЉИШТЕ ПОД ЗГРАДОМ-ОБЈЕКТОМ, површина 499м2
кат.парцела 748/1, ЗЕМЉИШТЕ ПОД ЗГРАДОМ-ОБЈЕКТОМ, површина 19м2
кат.парцела 748/1, ЗЕМЉИШТЕ ПОД ЗГРАДОМ-ОБЈЕКТОМ, површина 68м2
кат.парцела 748/1, ЗЕМЉИШТЕ ПОД ЗГРАДОМ-ОБЈЕКТОМ, површина 278м2
кат.парцела 748/1, ЗЕМЉИШТЕ ПОД ЗГРАДОМ-ОБЈЕКТОМ, површина 621м2
кат.парцела 748/1, ЗЕМЉИШТЕ ПОД ЗГРАДОМ-ОБЈЕКТОМ, површина 400м2
кат.парцела 748/1, ЗЕМЉИШТЕ ПОД ЗГРАДОМ-ОБЈЕКТОМ, површина 22м2
кат.парцела 748/1, ЗЕМЉИШТЕ ПОД ЗГРАДОМ-ОБЈЕКТОМ, површина 21м2
кат.парцела 748/1, ЗЕМЉИШТЕ ПОД ЗГРАДОМ-ОБЈЕКТОМ, површина 111м2
кат.парцела 748/1, ЗЕМЉИШТЕ ПОД ЗГРАДОМ-ОБЈЕКТОМ, површина 57м2
кат.парцела 748/1, ЗЕМЉИШТЕ УЗ ЗГРАДУ - ОБЈЕКАТ, површина 593м2
кат.парцела 748/1, ЊИВА 2.класе, површина 14174м2
кат.парцела 748/1, ОСТАЛО ВЕШТАЧКИ СТВОРЕНО НЕПЛ., површина 254м2
кат.парцела 748/2, ЊИВА 2.класе, површина 499м2

2. - Упис у катастар непокретности из става 1. овог диспозитива извршен је даном доношења овог решења.

Одштампани примерак оригиналног електронског документа

3. - Обавезује се лице из става 1. овог диспозитива да у року од 10 дана од дана достављања овог решења уплати републичку административну таксу за захтев у износу од 320.00 динара.

4. - Обавезује се лице из става 1. овог диспозитива да у року од 10 дана од дана достављања овог решења, уплати републичку административну таксу за пружање услуга РГЗ-а у износу од 4210.00 динара на жиро рачун буџета Републике Србије.

5. - Лице из става 1. диспозитива овог решења дужно је да у року од 10 дана од дана достављања овог решења, под претњом принудне наплате, уплати Републичку административну таксу у укупном износу од 4530.00 динара на жиро рачун буџета Републике Србије број 840-742221843-57 Модел 97 Позив на број 362054060017780464.

Образложење

КЕМЕКО ДОО ВАЉЕВО из ВАЉЕВО, БУЛЕВАР ПАЛИХ БОРАЦА 91/92 5 поднео је захтев за ДЕОБУ ПАРЦЕЛЕ на непокретностима наведеним у ставу 1. диспозитива овог решења. Као доказ о насталој промени приложио је ПОТВРДУ БР:IV-05-350-39/2021 ОД 03.06.2021.ГОДИНЕ ,КОЈИ ЈЕ ОВЕРИО ОПШТИНА БАЧКА ПАЛАНКА,ОДЕЉЕЊЕ ЗА УРБАНИЗАМ И ГРАЂЕВИНАРСТВО,ПРОЈЕКАТ ПАРЦЕЛАЦИЈЕ БР.Е-07/2021,ЈАНУАР 2021,ИЗРАЂЕН ОД СТРАНЕ ПРОЈЕКТНОГ БИРОА "АРХИПИРО" ИЗ БАЧКЕ ПАЛАНКЕ,ПРОЈЕКАТ ГЕОДЕТСКОГ ОБЕЛЕЖАВАЊА БРОЈ:78/2021 ОД 25.02.2021.ГОДИНЕ,ИЗРАЂЕН ОД СТРАНЕ ГЕОДЕТСКИ БИРО "ДП ГЕОМЕТАР" ОЦАЦИ,ЕЛАБОРАТ ГЕОДЕТСКОХ РАДОВА БР.952-081-42579/21 ИЗРАЂЕН ОД СТРАНЕ АГЕНЦИЈА ГЕОМЕТАР ПЛУС БАЧКА ПАЛАНКА.

На основу члана 57. став 4. Закона о поступку уписа у катастар непокретности и водова ("Службени гласник РС", бр.41/18, 95/18, 31/19 и 15/20), а по спроведеном поступку утврђено је да су испуњени услови из члана 84, 85, 86, 87, и 88 Закона о државном премеру и катастру ("Службени гласник РС", бр.72/09, 18/10, 65/13, 15/15-УС, 96/15, 47/17-аутентично тумачење, 113/17, 27/18, 41/18 и 9/20), па је одлучено као у диспозитиву овог решења.

Висина републичке административне таксе за захтев утврђена је сходно Тарифном броју 1. Закона о републичким административним таксама ("Службени гласник РС", број 43/03, 51/03-испр., 61/05, 5/09, 54/09, 50/11, 70/11-усклађени дин.изн., 55/12-усклађени дин.изн., 93/12, 47/13-усклађени дин.изн., 65/13-др.закон, 57/14-усклађени дин.изн., 45/15-усклађени дин.изн., 83/15, 112/15, 50/16-усклађени дин.изн., 61/17-усклађени дин.изн., 113/17, 3/18-испр., 50/18-усклађени дин.изн., 95/18, 38/19, 86/19, 90/19, 98/20-усклађени дин.изн., 144/20 и 62/21).

Висина републичке административне таксе за пружање услуга РГЗ-а у износу од 4210.00 динара утврђена је сходно Тарифном броју 215б. став 5. Закона о републичким административним таксама ("Службени гласник РС", број 43/03, 51/03-испр., 61/05, 5/09, 54/09, 50/11, 70/11-усклађени дин.изн., 55/12-усклађени дин.изн., 93/12, 47/13-усклађени дин.изн., 65/13-др.закон, 57/14-усклађени дин.изн., 45/15-усклађени дин.изн., 83/15, 112/15, 50/16-усклађени дин.изн., 61/17-усклађени дин.изн., 113/17, 3/18-испр., 50/18-усклађени дин.изн., 95/18, 38/19, 86/19, 90/19, 98/20-усклађени дин.изн., 144/20 и 62/21).

УПУТСТВО О ПРАВНОМ СРЕДСТВУ: Против овог решења допуштена је жалба Републичком геодетском заводу у Београду у року од 8 дана од дана достављања овог решења.

Жалба се подноси Републичком геодетском заводу у Београду преко СЛУЖБЕ ЗА КАТАСТАР НЕПОКРЕТНОСТИ БАЧКА ПАЛАНКА непосредно писмено или усмено на записник или шаље препоручено путем поште са плаћеном административном таксом у износу од 480.00 динара на жиро рачун буџета Републике Србије број 840-742221843-57 Модел 97 Позив на број 362054060017780464 по тарифном броју 6. Закона о републичким административним таксама ("Службени гласник РС", број 43/03, 51/03-испр., 61/05, 5/09, 54/09, 50/11, 70/11-усклађени дин.изн., 55/12-усклађени дин.изн., 93/12, 47/13-усклађени дин.изн., 65/13-др.закон, 57/14-усклађени дин.изн., 45/15-усклађени дин.изн., 83/15, 112/15, 50/16-усклађени дин.изн., 61/17-усклађени дин.изн., 113/17, 3/18-испр., 50/18-усклађени дин.изн., 95/18, 38/19, 86/19, 90/19, 98/20-усклађени дин.изн., 144/20 и 62/21).

(М.П.) Овлашћено лице

Milena Djordan
28.7.2021 8:34:27

Доставити:
.КЕМЕКО ДОО ВАЉЕВО, ВАЉЕВО, БУЛЕВАР ПАЛИХ БОРАЦА 91/92 5
.АРХИВИ

Одштампани примерак оригиналног електронског документа

РЕПУБЛИКА СРБИЈА
РЕПУБЛИЧКИ ГЕОДЕТСКИ ЗАВОД
СЛУЖБА ЗА КАТАСТАР НЕПОКРЕТНОСТИ БАЧКА ПАЛАНКА
Бр.952-02-18-081-6140/2022
13.12.2022.год.
БАЧКА ПАЛАНКА

KEMEKO D.O.O. VALJEVO
Broj 16 12 2022
Datum

РЕПУБЛИЧКИ ГЕОДЕТСКИ ЗАВОД - СЛУЖБА ЗА КАТАСТАР НЕПОКРЕТНОСТИ БАЧКА ПАЛАНКА, на основу Правилника о унутрашњем уређењу и систематизацији радних места у Републичком геодетском заводу, број 110-1/2022 од дана 01.11.2022.године, поступајући по службеној дужности, на основу члана 16. Закона о поступку уписа у катастар непокретности и водова ("Службени гласник РС", бр.41/18, 95/18, 31/19 и 15/20) и члана 136. став 1. и члана 140. Закона о општем управном поступку ("Службени гласник РС", број 18/16) доноси

Р Е Ш Е Њ Е

1. Дозвољава се провођење промене у бази података катастра непокретности:

- Лист непокретности број 3503 КО БАЧКА ПАЛАНКА-ГРАД

Промена културе и класе на непокретностима приказаним у А-листу и то:
кат.парцела 748/1, ЗЕМЉИШТЕ ПОД ЗГРАДОМ-ОБЈЕКТОМ, површина 499м2
кат.парцела 748/1, ЗЕМЉИШТЕ ПОД ЗГРАДОМ-ОБЈЕКТОМ, површина 19м2
кат.парцела 748/1, ЗЕМЉИШТЕ ПОД ЗГРАДОМ-ОБЈЕКТОМ, површина 68м2
кат.парцела 748/1, ЗЕМЉИШТЕ ПОД ЗГРАДОМ-ОБЈЕКТОМ, површина 278м2
кат.парцела 748/1, ЗЕМЉИШТЕ ПОД ЗГРАДОМ-ОБЈЕКТОМ, површина 621м2
кат.парцела 748/1, ЗЕМЉИШТЕ ПОД ЗГРАДОМ-ОБЈЕКТОМ, површина 400м2
кат.парцела 748/1, ЗЕМЉИШТЕ ПОД ЗГРАДОМ-ОБЈЕКТОМ, површина 22м2
кат.парцела 748/1, ЗЕМЉИШТЕ ПОД ЗГРАДОМ-ОБЈЕКТОМ, површина 21м2
кат.парцела 748/1, ЗЕМЉИШТЕ ПОД ЗГРАДОМ-ОБЈЕКТОМ, површина 111м2
кат.парцела 748/1, ЗЕМЉИШТЕ ПОД ЗГРАДОМ-ОБЈЕКТОМ, површина 57м2
кат.парцела 748/1, ЗЕМЉИШТЕ УЗ ЗГРАДУ - ОБЈЕКАТ, површина 593м2
кат.парцела 748/1, ЊИВА 2.класе, површина 14174м2
кат.парцела 748/1, ОСТАЛО ВЕШТАЧКИ СТВОРЕНО НЕПЛ., површина 254м2
Тако да ново стање гласи:
кат.парцела 748/1, ЗЕМЉИШТЕ ПОД ЗГРАДОМ-ОБЈЕКТОМ, површина 494м2
кат.парцела 748/1, ЗЕМЉИШТЕ ПОД ЗГРАДОМ-ОБЈЕКТОМ, површина 19м2
кат.парцела 748/1, ЗЕМЉИШТЕ ПОД ЗГРАДОМ-ОБЈЕКТОМ, површина 68м2
кат.парцела 748/1, ЗЕМЉИШТЕ ПОД ЗГРАДОМ-ОБЈЕКТОМ, површина 278м2
кат.парцела 748/1, ЗЕМЉИШТЕ ПОД ЗГРАДОМ-ОБЈЕКТОМ, површина 624м2
кат.парцела 748/1, ЗЕМЉИШТЕ ПОД ЗГРАДОМ-ОБЈЕКТОМ, површина 400м2
кат.парцела 748/1, ЗЕМЉИШТЕ ПОД ЗГРАДОМ-ОБЈЕКТОМ, површина 22м2
кат.парцела 748/1, ЗЕМЉИШТЕ ПОД ЗГРАДОМ-ОБЈЕКТОМ, површина 21м2
кат.парцела 748/1, ЗЕМЉИШТЕ ПОД ЗГРАДОМ-ОБЈЕКТОМ, површина 111м2
кат.парцела 748/1, ЗЕМЉИШТЕ ПОД ЗГРАДОМ-ОБЈЕКТОМ, површина 57м2
кат.парцела 748/1, ЗЕМЉИШТЕ УЗ ЗГРАДУ - ОБЈЕКАТ, површина 589м2
кат.парцела 748/1, ЊИВА 2.класе, површина 14174м2
кат.парцела 748/1, ОСТАЛО ВЕШТАЧКИ СТВОРЕНО НЕПЛ., површина 254м2
Власника МБ:20086904 КЕМЕКО ДОО ВАЉЕВО, ВАЉЕВО БУЛЕВАР ПАЛИХ БОРАЦА 91/92 5 са делом поседа 1/1,

Промена корисне и грађевинске површине објекта и то:
Остале зграде-ХАЛА ЗА ПРЕСОВАЊЕ ПАПИРА број 1, површине у габариту 499м2, Пр, изграђеној на к.п.бр.748/1, има одобрене за употребу
Тако да ново стање гласи:
Остале зграде-СКЛАДИШТЕ ТЕЧНОГ И ЧВРСТОГ ОПАСНОГ ОТПАДА СА НАДСТРЕШНИЦОМ број 1, површине у габариту 494м2, корисне површине 453.85м2, грађевинске површине 494.00м2, Пр, изграђеној на к.п.бр.748/1, има одобрене за употребу
Власника МБ:20086904 КЕМЕКО ДОО ВАЉЕВО, ВАЉЕВО БУЛЕВАР ПАЛИХ БОРАЦА 91/92 5 са делом поседа 1/1,

Одштампани примерак оригиналног електронског документа

Промена корисне и грађевинске површине објекта и то:

Остале зграде-ХАЛА ЗА СОРТИРАЊЕ ИНДУСТРИЈСКИХ ОТПАДА [illegible], површине у габариту 621м2, Пр, изграђеној на к.п.бр.748/1, има одобрење за употребу

Тако да ново стане гласи:

Остале зграде-СКЛАДИШТЕ ОПАСНОГ ОТПАДА И ТРЕТМАН НЕОПАСНОГ ОТПАДА [illegible] ПЛЕЋЕЊА број 5, површине у габариту 624м2, корисне површине 593.10м2, грађевинске површине 624.00м2, Пр, изграђеној на к.п.бр.748/1, има одобрење за употребу

Власника МБ:20086904 КЕМЕКО ДОО ВАЉЕВО, ВАЉЕВО БУЛЕВАР ПАЛИХ БОРАЦА 91/92 б са делом поседа 1/1,

Промена корисне и грађевинске површине објекта и то:

Остале зграде-НАДСТРЕШНИЦА број 6, површине у габариту 406м2, Пр, изграђеној на к.п.бр.748/1, има одобрење за употребу

Тако да ново стане гласи:

Остале зграде-СКЛАДИШТЕ ОПАСНОГ И НЕОПАСНОГ ОТПАДА број 6, површине у габариту 406м2, корисне површине 385.45м2, грађевинске површине 406.00м2, Пр, изграђеној на к.п.бр.748/1, има одобрење за употребу

Власника МБ:20086904 КЕМЕКО ДОО ВАЉЕВО, ВАЉЕВО БУЛЕВАР ПАЛИХ БОРАЦА 91/92 б са делом поседа 1/1,

2. - Упис у катастар непокретности из става 1. овог диспозитива извршен је даном доношења овог решења.

3. - Лице из става 1. диспозитива овог решења је ослобођено плаћања Републичке административне таксе за захтев.

4. - Обавезује се КЕМКО ДОО ВАЉЕВО ИЗ ВАЉЕВА,ул.БУЛЕВАР ПАЛИХ БОРАЦА 91/92 да у року од 10 дана од дана достављања овог решења, уплати републичку административну таксу за пружање услуге НГВ-а у износу од 2670.00 динара на жиро рачун буџета Републике Србије.

5. - КЕМКО ДОО ВАЉЕВО ИЗ ВАЉЕВА,ул.БУЛЕВАР ПАЛИХ БОРАЦА 91/92 дужан је да у року од 10 дана од дана достављања овог решења, под претњом принудне наплате, уплати Републичку административну таксу у укупном износу од 2670.00 динара на жиро рачун буџета Републике Србије број 840-742221843-57 Модел 97 Позив на број 702054080018518240.

Образложење

РЕПУБЛИЧКИ ГЕОДЕТСКИ ЗАВОД - СЛУЖБА ЗА КАТАСТАР НЕПОКРЕТНОСТИ БАЧКА ПАЛАНКА поступајући по службеној дужности, а на основу достављеног РЕШЕЊЕ БР:IV-05-351-632/2022,БРОЈ ЦЕОП:ROP-BAP-23683-IUP-8/2022 ОД 15.11.2022.ГОДИНЕ ОПШТИНА БАЧКА ПАЛАНКА,ОПШТИНСКА УПРАВА ОПШТИНЕ БАЧКА ПАЛАНКА,ОДЕЉЕЊЕ ЗА УРБАНИЗАМ И ГРАЂЕВИНАРСТВО,ПОТВРДА ПРАВОСНАЖНОСТИ РЕШЕЊА БРОЈ:IV-05-351-632/2022,БРОЈ ЦЕОП:ROP-BAP-23683-IUP-8/2022 ОД 22.11.2022.ГОДИНЕ ОПШТИНА БАЧКА ПАЛАНКА,ОПШТИНСКА УПРАВА ОПШТИНЕ БАЧКА ПАЛАНКА,ОДЕЉЕЊЕ ЗА УРБАНИЗАМ И ГРАЂЕВИНАРСТВО,ЕЛАБОРАТ ГЕОДЕТСКИХ РАДОВА БРОЈ:952-081-65245/21 КОЈИ ЈЕ ИЗРАДИО АГЕНЦИЈА ЗА ГЕОДЕТСКЕ И АРХИТЕКТОНСКЕ ПОСЛОВЕ ГЕОМЕТАР ПЛУС БАЧКА ПАЛАНКА ИЗ БАЧКЕ ПАЛАНКЕ донети је решење за ПРОМЕНУ НАМЕНЕ КОРИШЋЕЊА ОБЈЕКТА на непокретностима наведеним у ставу 1. диспозитива овог решења.

На основу члана 57. став 4. Закона о поступку уписа у катастар непокретности и водова ("Службени гласник РС", бр.41/18, 95/18, 31/19 и 15/20), а по спроведеном поступку утврђено је да су испуњени услови из члана 84, 85, 86, 87, и 88 Закона о државном премеру и катастру ("Службени гласник РС", бр.72/09, 18/10, 65/13, 15/15-УС, 96/15, 47/17-аутентично тумачење, 113/17, 27/18, 41/18 и 9/20), па је одлучено као у диспозитиву овог решења.

ОБЈЕКТИ БР.1.,5., И 6., НА К.П.БР.748/1 СУ ПРИЛИКОМ ИЗРАДЕ ЛИП-а ДИГИТАЛИЗОВАНИ А САДУ СУ НАКАРТИРАНИ ИЗ ОРГИНАЛНИХ ПОДАТАКА СА ТЕРЕНА,ПА ЗБОГ ТОГА ДОЛАЗИ ДО ПРОМЕНЕ ПОВРШИНЕ НА ТИМ ОБЈЕКТИМА.

Ослобођено плаћања републичке административне таксе за захтев сходно члану ____ тачка _____ Закона о републичким административним таксама ("Службени гласник РС", број 43/03, 51/03-испр., 61/05, 5/09, 54/09, 50/11, 70/11-усклађени дин.изн., 55/12-усклађени дин.изн., 93/12, 47/13-усклађени дин.изн., 65/13-др.закон, 57/14-усклађени дин.изн., 45/15-усклађени дин.изн., 83/15, 112/15, 50/16-усклађени дин.изн., 61/17-усклађени дин.изн., 113/17, 3/18-испр., 50/18-усклађени дин.изн., 95/18, 38/19, 86/19, 90/19, 98/20-усклађени дин.изн., 144/20 и 62/21).

Висина републичке административне таксе за пружање услуге НГВ-а у износу од 2670.00 динара утврђена је сходно Тарифном броју 215б. став 5. Закона о републичким административним таксама ("Службени гласник РС", број 43/03, 51/03-испр., 61/05, 5/09, 54/09, 50/11, 70/11-усклађени дин.изн., 55/12-усклађени дин.изн., 93/12, 47/13-усклађени дин.изн., 65/13-др.закон, 57/14-усклађени дин.изн., 45/15-усклађени дин.изн., 83/15, 112/15, 50/16-усклађени дин.изн., 61/17-усклађени дин.изн., 113/17, 3/18-испр.,

50/18-усклађени дин.изн., 95/18, 38/19, 86/19, 90/19, 98/20-усклађени дин.изн., 144/20 и 62/21).

УПУТСТВО О ПРАВНОМ СРЕДСТВУ: Против овог решења подноси се жалба Републичком геодетском заводу у Београду у року од 8 дана од дана достављања овог решења.

Жалба се подноси Републичком геодетском заводу у Београду преко СЛУЖБЕ ЗА КАТАСТАР НЕПОКРЕТНОСТИ БАЧКА ПАЛАНКА непосредно писмено или усмено на записник или шаље препоручено путем поште са плаћеном административном таксом у износу од 490.00 динара на жиро рачун буџета Републике Србије број 840-742221843-57 модел 97 позив на број 702054060019518240 по тарифном броју 6. Закона о републичким административним таксама ("Службени гласник РС", број 43/03, 51/03-испр., 61/05, 5/09, 54/09, 50/11, 70/11-усклађени дин.изн., 55/12-усклађени дин.изн., 93/12, 47/13-усклађени дин.изн., 65/13-др.закон, 57/14-усклађени дин.изн., 45/15-усклађени дин.изн., 83/15, 112/15, 50/16-усклађени дин.изн., 61/17-усклађени дин.изн., 113/17, 3/18-испр., 50/18-усклађени дин.изн., 95/18, 38/19, 86/19, 90/19, 98/20-усклађени дин.изн., 144/20 и 62/21).

(М.П.) ОВЛАШЋЕНО ЛИЦЕ

Стручна овера

Milena Djordan
14.12.2022 11:59:24

ОВЛАШЋЕНО ЛИЦЕ

Коначна овера

Milena Djordan
14.12.2022 11:59:51

Доставити:
1.КЕМЕКО ДОО ВАЉЕВО, ВАЉЕВО, БУЛЕВАР ПАЛИХ БОРАЦА 91/92 5
2.АРХИВИ

РЕПУБЛИКА СРБИЈА
РЕПУБЛИЧКИ ГЕОДЕТСКИ ЗАВОД
Сектор за катастар непокретности
Одељење за катастар водова Нови Сад
Број: 956-02-3-302-1521/2022
Датум: 27.03.2023. године
Булевар Михајла Пупина 16, Нови Сад

KEMEKO D.O.O. VALJEVO
Broj 773
Datum 10-04-2023

Републички геодетски завод - Сектор за катастар непокретности - Одељење за катастар водова Нови Сад, на основу Правилника о унутрашњем уређењу и систематизацији радних места у Републичком геодетском заводу број: 110-1/2022 од дана 1.11.2022. године, решавајући по захтеву који је поднео/ла ОПШТИНА БАЧКА ПАЛАНКА, КРАЉА ПЕТРА ПРВОГ 16, БАЧКА ПАЛАНКА, по службеној дужности, на основу члана 16. Закона о поступку уписа у катастар непокретности и водова («Службени гласник РС», број 41/18, 95/18, 31/19 и 15/20), члана 136. став 1. и члана 140. Закона о општем управном поступку («Службени гласник РС», број 18/16 и 95/18), доноси:

РЕШЕЊЕ

1. ДОЗВОЉАВА СЕ у катастру водова за општину/град БАЧКА ПАЛАНКА:
1.1. УПИС подземног вода број 21, дужине 455,33м, ВПЛ75,ВПЛ110,ВПЛ25, Вод водоводне мреже - хидрантска мрежа, са припадајућим уређајима и постројењима за водоводну мрежу који пролази катастарским парцелама бр. 748/1 за катастарску општину БАЧКА ПАЛАНКА-ГРАД (БАЧКА ПАЛАНКА), у граду/општини БАЧКА ПАЛАНКА
и
1.1.1. УПИС ПРИВАТНЕ СВОЈИНЕ на воду у корист:
Kemeko doo, МБ: 20086904, Булевар палих бораца 91/92, Ваљево са уделом 1/1
и
1.1.2. УПИС забележбе на воду:
ЗА ВОД ИЗДАТА УПОТРЕБНА ДОЗВОЛА

1.2. УПИС надземног вода број 22, дужине 0,00м, Вод водоводне мреже - кружни резервоар за противпожарну воду, са припадајућим уређајима и постројењима за водоводну мрежу који пролази катастарским парцелама бр. 748/1 за катастарску општину БАЧКА ПАЛАНКА-ГРАД (БАЧКА ПАЛАНКА), у граду/општини БАЧКА ПАЛАНКА
и
1.2.1. УПИС ПРИВАТНЕ СВОЈИНЕ на воду у корист:
Kemeko doo, МБ: 20086904, Булевар палих бораца 91/92, Ваљево са уделом 1/1
и
1.2.2. УПИС забележбе на воду:
ЗА ВОД ИЗДАТА УПОТРЕБНА ДОЗВОЛА

1.3. УПИС подземног вода број 49, дужине 3,30м, 1Е1, Вод електроенергетске мреже , са припадајућим уређајима и постројењима за електроенергетску мрежу који пролази катастарским парцелама бр. 748/1 за катастарску општину БАЧКА ПАЛАНКА-ГРАД (БАЧКА ПАЛАНКА), у граду/општини БАЧКА ПАЛАНКА
и

1.3.1. УПИС ПРИВАТНЕ СВОЈИНЕ на воду у корист:
Kemeko doo, МБ: 20086904, Булевар палих бораца 91/92, Ваљево са уделом 1/1
и
1.3.2. УПИС забележбе на воду:
ЗА ВОД ИЗДАТА УПОТРЕБНА ДОЗВОЛА

1.4. УПИС надземног вода број 50, дужине 0,00м, Вод електроенергетске мреже - дизел агрегат, са припадајућим уређајима и постројењима за електроенергетску мрежу који пролази катастарским парцелама бр. 748/1 за катастарску општину БАЧКА ПАЛАНКА-ГРАД (БАЧКА ПАЛАНКА), у граду/општини БАЧКА ПАЛАНКА
и
1.4.1. УПИС ПРИВАТНЕ СВОЈИНЕ на воду у корист:
Kemeko doo, МБ: 20086904, Булевар палих бораца 91/92, Ваљево са уделом 1/1
и
1.4.2. УПИС забележбе на воду:
ЗА ВОД ИЗДАТА УПОТРЕБНА ДОЗВОЛА

2. Промена из става 1. врши се даном доношења овог решења, уз упис забележбе ради чињења видљивим да решење 956-02-3-302-1521/2022 од 27.03.2023. године није коначно.

3. Ослобађа се плаћања републичке административне таксе на захтев.
4. Обавезује се KEMEKO doo, Ваљево, Булевар палих бораца 91/92, Ваљево да у року од 8 дана од дана достављања овог решења, под претњом принудне наплате, уплати републичку административну таксу за пружање услуга РГЗ-а у укупном износу од 28.709,00 динара на жиро рачун број 840-742221843-57 са позивом на број 97 - 512234060019512221.

Образложење

ОПШТИНА БАЧКА ПАЛАНКА, КРАЉА ПЕТРА ПРВОГ 16, БАЧКА ПАЛАНКА поднео/ла је захтев за:
Упис водова и права на водовима водоводне и електроенергетске мреже.

Као доказ приложена је документација:
1) Елаборат премера - број 956-02-3-302-1521/2022 (пријава радова 956-01-302-17739/2020) израђен од стране геодетске организације Геометар плус из Бачке Паланке
2) Употребна дозвола - Решење Општинске управе Бачка Паланка, Одељења за урбанизам и грађевинарство број ROP-BAP-27691-IUP-10/2022 од 15.11.2022. године којим је издата употребна дозвола.
3) Потврда о правоснажности решења о употребној дозволи Општинске управе Бачка Паланка, Одељења за урбанизам и грађевинарство број ROP-BAP-27691-IUP-10/2022 од 22.11.2022. године.

По спроведеном поступку од стране Сектора за катастар непокретности - Одељење за катастар водова Нови Сад утврђено је да су испуњени услови из члана 48. Закона о поступку уписа у катастар непокретности и водова («Службени гласник РС» број 41/18, 95/18, 31/19 и 15/20), чл. 146. до 148. Закона о државном премеру и катастру («Службени гласник РС», бр. 72/09, 18/10, 65/13, 15/15-УС, 96/15, 47/17 – аутентично тумачење, 113/17, 27/18, 41/18 и 9/20) и Правилника о премеру и катастру водова («Службени гласник РС», број 63/10 и 7/20), па је одлучено као у диспозитиву овог решења.

Ослобађа се плаћања републичке административне таксе на захтев сходно члану 18. тачка 2. Закона о републичким административним таксама («Службени гласник РС», бр. 43/03, 51/03, 53/04, 42/05, 61/05, 101/05, 42/06, 47/07, 54/08, 5/09, 54/09, 35/10, 50/11, 70/11, 55/12,

93/12, 47/13, 65/13, 57/14, 45/15, 83/15, 112/15, 50/16, 61/17, 113/17, 3/18, 50/18, 95/18, 38/19, 86/19, 90/19, 98/20 и 62/21).

Висина републичке административне таксе за пружање услуга РГЗ-а утврђена је сходно Тарифном броју 215Д Закона о републичким административним таксама («Службени гласник РС», бр. 43/03, 51/03, 53/04, 42/05, 61/05, 101/05, 42/06, 47/07, 54/08, 5/09, 54/09, 35/10, 50/11, 70/11, 55/12, 93/12, 47/13, 65/13, 57/14, 45/15, 83/15, 112/15, 50/16, 61/17, 113/17, 3/18, 50/18, 95/18, 38/19, 86/19, 90/19, 98/20 и 62/21).

УПУТСТВО О ПРАВНОМ СРЕДСТВУ:

Против овог решења може се изјавити жалба Републичком геодетском заводу у Београду у року од 8 дана од дана достављања овог решења.

Жалба се подноси Републичком геодетском заводу у Београду преко Сектора за катастар непокретности - Одељење за катастар водова Нови Сад непосредно писмено или шаље препоручено путем поште са плаћеном административном таксом у износу од 490,00 динара на жиро рачун Републике Србије број 840-742221843-57 позив на број 97 - 512234060019512221 сходно тарифном броју 6. Закона о републичким административним таксама («Службени гласник РС», бр. 43/03, 51/03, 53/04, 42/05, 61/05, 101/05, 42/06, 47/07, 54/08, 5/09, 54/09, 35/10, 50/11, 70/11, 55/12, 93/12, 47/13, 65/13, 57/14, 45/15, 83/15, 112/15, 50/16, 61/17, 113/17, 3/18, 50/18, 95/18, 38/19, 86/19, 90/19, 98/20, 62/21 и 138/22).

ОВЛАШЋЕНО ЛИЦЕ

Доставити:

- Kemeko doo, Булевар палих бораца 91/92 Ваљево
- Архиви

Република Србија
Републички геодетски завод
Геодетско-катастарски информациони систем

*** Број листа непокретности: 3503**

katastar.rgz.gov.rs/eKatastar | 28.03.2023. 13:11:05

Подаци катастра непокретности

Подаци о непокретности	**1d87bba2-b61f-428d-92e9-97fa7ba0f509**
Матични број општине:	80063
Општина:	БАЧКА ПАЛАНКА
Матични број катастарске општине:	800163
Катастарска општина:	БАЧКА ПАЛАНКА-ГРАД
Датум ажурности:	27.03.2023. 13:11
Служба:	БАЧКА ПАЛАНКА
Извор податка:	БАЧКА ПАЛАНКА, ЈЕ

1. Подаци о парцели - А лист

Потес / Улица:	ДРУГО ЖЕЛЕЗНИЧКО НАСЕЉЕ
Број парцеле:	748/1
Површина m²:	17117
Број листа непокретности:	3503

Подаци о делу парцеле

Број дела:	1
Врста земљишта:	ГРАДСКО ГРАЂЕВИНСКО ЗЕМЉИШТЕ
Култура:	ЗЕМЉИШТЕ ПОД ЗГРАДОМ И ДРУГИМ ОБЈЕКТОМ
Површина m²:	494

Имаоци права на парцели - Б лист

Назив:	КЕМЕКО ДОО ВАЉЕВО
Адреса:	ВАЉЕВО, БУЛЕВАР ПАЛИХ БОРАЦА 91/92 5
Матични број лица:	0000020086904
Врста права:	СВОЈИНА
Облик својине:	ПРИВАТНА
Удео:	1/1

Терети на парцели - Г лист

*** Нема терета ***

Напомена (терет парцела)

*** Нема напомене ***

2. Подаци о зградама и другим грађевинским објектима - В1 лист

Број објекта:	1
Назив улице:	ДРУГО ЖЕЛЕЗНИЧКО НАСЕЉЕ
Кућни број:	10
Кућни подброј:	
Површина m²:	494
Корисна површина m²:	454
Грађевинска површина m²:	494
Начин коришћења и назив објекта:	ОСТАЛЕ ЗГРАДЕ-СКЛАДИШТЕ ТЕЧНОГ И ЧВРСТОГ ОПАСНОГ ОТПАДА СА РАДИОНИЦОМ
Правни статус објекта:	ОБЈЕКАТ ИМА ОДОБРЕЊЕ ЗА УПОТРЕБУ

Број етажа под земљом:	
Број етажа у приземљу:	1
Број етажа над земљом:	
Број етажа у поткровљу:	

Имаоци права на објекту

Назив:	КЕМЕКО ДОО ВАЉЕВО
Адреса:	ВАЉЕВО, БУЛЕВАР ПАЛИХ БОРАЦА 91/92 5
Матични број лица:	0000020086904
Врста права:	СВОЈИНА
Облик својине:	ПРИВАТНА
Удео:	1/1

Терети на објекту - Г лист

*** Нема терета ***

Напомена (терет објекта)

*** Нема напомене ***

* Извод из базе података катастра непокретности.

НАПОМЕНА: Сходно члану 18. Закона о републичким административним таксама и члану 6. Уредбе о условима издавања извода из листа непокретности и листа вода из ГКИС-а, без накнаде се издаје извод из листа непокретности: органима, организацијама и институцијама Републике Србије, аутономних покрајина, односно јединица локалне самоуправе, организацијама обавезног социјалног осигурања, установама основаних од стране Републике Србије, аутономних покрајина, односно јединица локалне самоуправе, Црквама и верским заједницама, Црвеном крсту Србије, дипломатско-конзуларним представништвима страних држава, под условом узајамности, јавним бележницима и геодетским организацијама, и исти се дигитално преузимају преко сервисне магистрале државних органа и електронских сервиса РГЗ-а.

Република Србија
Републички геодетски завод
Геодетско-катастарски информациони систем

*** Број листа непокретности: 3503**

katastar.rgz.gov.rs/eKatastar | 28.03.2023. 13:11:49

Подаци катастра непокретности

Подаци о непокретности	**1a879ce5-9162-4a20-bb06-8ea487cbe4cf**
Матични број општине:	80063
Општина:	БАЧКА ПАЛАНКА
Матични број катастарске општине:	800163
Катастарска општина:	БАЧКА ПАЛАНКА-ГРАД
Датум ажурности:	27.03.2023. 13:11
Служба:	БАЧКА ПАЛАНКА
Извор податка:	БАЧКА ПАЛАНКА, ЈЕ

1. Подаци о парцели - А лист

Потес / Улица:	ДРУГО ЖЕЛЕЗНИЧКО НАСЕЉЕ
Број парцеле:	748/1
Површина m²:	17117
Број листа непокретности:	3503

Подаци о делу парцеле

Број дела:	2
Врста земљишта:	ГРАДСКО ГРАЂЕВИНСКО ЗЕМЉИШТЕ
Култура:	ЗЕМЉИШТЕ ПОД ЗГРАДОМ И ДРУГИМ ОБЈЕКТОМ
Површина m²:	19

Имаоци права на парцели - Б лист

Назив:	КЕМЕКО ДОО ВАЉЕВО
Адреса:	ВАЉЕВО, БУЛЕВАР ПАЛИХ БОРАЦА 91/92 5
Матични број лица:	0000020086904
Врста права:	СВОЈИНА
Облик својине:	ПРИВАТНА
Удео:	1/1

Терети на парцели - Г лист

*** Нема терета ***

Напомена (терет парцела)

*** Нема напомене ***

2. Подаци о зградама и другим грађевинским објектима - В1 лист

Број објекта:	2
Назив улице:	ДРУГО ЖЕЛЕЗНИЧКО НАСЕЉЕ
Кућни број:	
Кућни подброј:	
Површина m²:	19
Корисна површина m²:	ПОВРШИНА НИЈЕ ЕВИДЕНТИРАНА
Грађевинска површина m²:	ПОВРШИНА НИЈЕ ЕВИДЕНТИРАНА
Начин коришћења и назив објекта:	ЗГРАДА ЗА КОЈУ НИЈЕ ПОЗНАТА НАМЕНА
Правни статус објекта:	ОБЈЕКАТ ИЗГРАЂЕН БЕЗ ОДОБРЕЊА ЗА ГРАДЊУ
Број етажа под земљом:	

Број етажа у приземљу:	1
Број етажа над земљом:	
Број етажа у поткровљу:	

Имаоци права на објекту

Назив:	КЕМЕКО ДОО ВАЉЕВО
Адреса:	ВАЉЕВО, БУЛЕВАР ПАЛИХ БОРАЦА 91/92 5
Матични број лица:	0000020086904
Врста права:	ДРЖАЛАЦ
Облик својине:	ПРИВАТНА
Удео:	1/1

Терети на објекту - Г лист

Врста терета:	ОБЈЕКАТ ИЗГРАЂЕН БЕЗ ДОЗВОЛЕ
Датум уписа:	29.11.2011.
Трајање терета:	
Датум брисања:	
Опис терета:	

Напомена (терет објекта)

*** Нема напомене ***

* Извод из базе података катастра непокретности.

НАПОМЕНА: Сходно члану 18. Закона о републичким административним таксама и члану 6. Уредбе о условима издавања извода из листа непокретности и листа вода из ГКИС-а, без накнаде се издаје извод из листа непокретности: органима, организацијама и институцијама Републике Србије, аутономних покрајина, односно јединица локалне самоуправе, организацијама обавезног социјалног осигурања, установама основаних од стране Републике Србије, аутономних покрајина, односно јединица локалне самоуправе, Црквама и верским заједницама, Црвеном крсту Србије, дипломатско-конзуларним представништвима страних држава, под условом узајамности, јавним бележницима и геодетским организацијама, и исти се дигитално преузимају преко сервисне магистрале државних органа и електронских сервиса РГЗ-а.

Република Србија
Републички геодетски завод
Геодетско-катастарски информациони систем

*** Број листа непокретности: 3503**

katastar.rgz.gov.rs/eKatastar | 28.03.2023. 13:12:06

Подаци катастра непокретности

Подаци о непокретности	**8c716df4-0d64-455c-ba53-cc8aefeabc4b**
Матични број општине:	80063
Општина:	БАЧКА ПАЛАНКА
Матични број катастарске општине:	800163
Катастарска општина:	БАЧКА ПАЛАНКА-ГРАД
Датум ажурности:	27.03.2023. 13:11
Служба:	БАЧКА ПАЛАНКА
Извор податка:	БАЧКА ПАЛАНКА, ЈЕ

1. Подаци о парцели - А лист

Потес / Улица:	ДРУГО ЖЕЛЕЗНИЧКО НАСЕЉЕ
Број парцеле:	748/1
Површина m²:	17117
Број листа непокретности:	3503

Подаци о делу парцеле

Број дела:	3
Врста земљишта:	ГРАДСКО ГРАЂЕВИНСКО ЗЕМЉИШТЕ
Култура:	ЗЕМЉИШТЕ ПОД ЗГРАДОМ И ДРУГИМ ОБЈЕКТОМ
Површина m²:	68

Имаоци права на парцели - Б лист

Назив:	КЕМЕКО ДОО ВАЉЕВО
Адреса:	ВАЉЕВО, БУЛЕВАР ПАЛИХ БОРАЦА 91/92 5
Матични број лица:	0000020086904
Врста права:	СВОЈИНА
Облик својине:	ПРИВАТНА
Удео:	1/1

Терети на парцели - Г лист

*** Нема терета ***

Напомена (терет парцела)

*** Нема напомене ***

2. Подаци о зградама и другим грађевинским објектима - В1 лист

Број објекта:	3
Назив улице:	ДРУГО ЖЕЛЕЗНИЧКО НАСЕЉЕ
Кућни број:	
Кућни подброј:	
Површина m²:	68
Корисна површина m²:	ПОВРШИНА НИЈЕ ЕВИДЕНТИРАНА
Грађевинска површина m²:	ПОВРШИНА НИЈЕ ЕВИДЕНТИРАНА
Начин коришћења и назив објекта:	ЗГРАДА ЗА КОЈУ НИЈЕ ПОЗНАТА НАМЕНА
Правни статус објекта:	ОБЈЕКАТ ИЗГРАЂЕН БЕЗ ОДОБРЕЊА ЗА ГРАДЊУ
Број етажа под земљом:	

Број етажа у приземљу:	1
Број етажа над земљом:	
Број етажа у поткровљу:	

Имаоци права на објекту

Назив:	КЕМЕКО ДОО ВАЉЕВО
Адреса:	ВАЉЕВО, БУЛЕВАР ПАЛИХ БОРАЦА 91/92 5
Матични број лица:	0000020086904
Врста права:	ДРЖАЛАЦ
Облик својине:	ПРИВАТНА
Удео:	1/1

Терети на објекту - Г лист

Врста терета:	ОБЈЕКАТ ИЗГРАЂЕН БЕЗ ДОЗВОЛЕ
Датум уписа:	29.11.2011.
Трајање терета:	
Датум брисања:	
Опис терета:	

Напомена (терет објекта)

*** Нема напомене ***

* Извод из базе података катастра непокретности.

НАПОМЕНА: Сходно члану 18. Закона о републичким административним таксама и члану 6. Уредбе о условима издавања извода из листа непокретности и листа вода из ГКИС-а, без накнаде се издаје извод из листа непокретности: органима, организацијама и институцијама Републике Србије, аутономних покрајина, односно јединица локалне самоуправе, организацијама обавезног социјалног осигурања, установама основаних од стране Републике Србије, аутономних покрајина, односно јединица локалне самоуправе, Црквама и верским заједницама, Црвеном крсту Србије, дипломатско-конзуларним представништвима страних држава, под условом узајамности, јавним бележницима и геодетским организацијама, и исти се дигитално преузимају преко сервисне магистрале државних органа и електронских сервиса РГЗ-а.

Република Србија
Републички геодетски завод
Геодетско-катастарски информациони систем

*** Број листа непокретности: 3503**

katastar.rgz.gov.rs/eKatastar | 28.03.2023. 13:12:25

Подаци катастра непокретности

Подаци о непокретности	**26e00734-de8e-46aa-9343-0681675e9552**
Матични број општине:	80063
Општина:	БАЧКА ПАЛАНКА
Матични број катастарске општине:	800163
Катастарска општина:	БАЧКА ПАЛАНКА-ГРАД
Датум ажурности:	27.03.2023. 13:11
Служба:	БАЧКА ПАЛАНКА
Извор податка:	БАЧКА ПАЛАНКА, ЈЕ

1. Подаци о парцели - А лист

Потес / Улица:	ДРУГО ЖЕЛЕЗНИЧКО НАСЕЉЕ
Број парцеле:	748/1
Површина m²:	17117
Број листа непокретности:	3503

Подаци о делу парцеле

Број дела:	4
Врста земљишта:	ГРАДСКО ГРАЂЕВИНСКО ЗЕМЉИШТЕ
Култура:	ЗЕМЉИШТЕ ПОД ЗГРАДОМ И ДРУГИМ ОБЈЕКТОМ
Површина m²:	278

Имаоци права на парцели - Б лист

Назив:	КЕМЕКО ДОО ВАЉЕВО
Адреса:	ВАЉЕВО, БУЛЕВАР ПАЛИХ БОРАЦА 91/92 5
Матични број лица:	0000020086904
Врста права:	СВОЈИНА
Облик својине:	ПРИВАТНА
Удео:	1/1

Терети на парцели - Г лист

*** Нема терета ***

Напомена (терет парцела)

*** Нема напомене ***

2. Подаци о зградама и другим грађевинским објектима - В1 лист

Број објекта:	4
Назив улице:	ДРУГО ЖЕЛЕЗНИЧКО НАСЕЉЕ
Кућни број:	
Кућни подброј:	
Површина m²:	278
Корисна површина m²:	ПОВРШИНА НИЈЕ ЕВИДЕНТИРАНА
Грађевинска површина m²:	ПОВРШИНА НИЈЕ ЕВИДЕНТИРАНА
Начин коришћења и назив објекта:	ЗГРАДА ЗА КОЈУ НИЈЕ ПОЗНАТА НАМЕНА
Правни статус објекта:	ОБЈЕКАТ ИЗГРАЂЕН БЕЗ ОДОБРЕЊА ЗА ГРАДЊУ
Број етажа под земљом:	

Број етажа у приземљу:	1
Број етажа над земљом:	
Број етажа у поткровљу:	

Имаоци права на објекту

Назив:	КЕМЕКО ДОО ВАЉЕВО
Адреса:	ВАЉЕВО, БУЛЕВАР ПАЛИХ БОРАЦА 91/92 5
Матични број лица:	0000020086904
Врста права:	ДРЖАЛАЦ
Облик својине:	ПРИВАТНА
Удео:	1/1

Терети на објекту - Г лист

Врста терета:	ОБЈЕКАТ ИЗГРАЂЕН БЕЗ ДОЗВОЛЕ
Датум уписа:	29.11.2011.
Трајање терета:	
Датум брисања:	
Опис терета:	

Напомена (терет објекта)

*** Нема напомене ***

* Извод из базе података катастра непокретности.

НАПОМЕНА: Сходно члану 18. Закона о републичким административним таксама и члану 6. Уредбе о условима издавања извода из листа непокретности и листа вода из ГКИС-а, без накнаде се издаје извод из листа непокретности: органима, организацијама и институцијама Републике Србије, аутономних покрајина, односно јединица локалне самоуправе, организацијама обавезног социјалног осигурања, установама основаних од стране Републике Србије, аутономних покрајина, односно јединица локалне самоуправе, Црквама и верским заједницама, Црвеном крсту Србије, дипломатско-конзуларним представништвима страних држава, под условом узајамности, јавним бележницима и геодетским организацијама, и исти се дигитално преузимају преко сервисне магистрале државних органа и електронских сервиса РГЗ-а.

Република Србија
Републички геодетски завод
Геодетско-катастарски информациони систем

*** Број листа непокретности: 3503**

katastar.rgz.gov.rs/eKatastar | 28.03.2023. 13:12:41

Подаци катастра непокретности

Подаци о непокретности	**255f408a-3890-44c2-a2ce-3588e278d9e3**
Матични број општине:	80063
Општина:	БАЧКА ПАЛАНКА
Матични број катастарске општине:	800163
Катастарска општина:	БАЧКА ПАЛАНКА-ГРАД
Датум ажурности:	27.03.2023. 13:11
Служба:	БАЧКА ПАЛАНКА
Извор податка:	БАЧКА ПАЛАНКА, ЈЕ

1. Подаци о парцели - А лист

Потес / Улица:	ДРУГО ЖЕЛЕЗНИЧКО НАСЕЉЕ
Број парцеле:	748/1
Површина m²:	17117
Број листа непокретности:	3503

Подаци о делу парцеле

Број дела:	5
Врста земљишта:	ГРАДСКО ГРАЂЕВИНСКО ЗЕМЉИШТЕ
Култура:	ЗЕМЉИШТЕ ПОД ЗГРАДОМ И ДРУГИМ ОБЈЕКТОМ
Површина m²:	624

Имаоци права на парцели - Б лист

Назив:	КЕМЕКО ДОО ВАЉЕВО
Адреса:	ВАЉЕВО, БУЛЕВАР ПАЛИХ БОРАЦА 91/92 5
Матични број лица:	0000020086904
Врста права:	СВОЈИНА
Облик својине:	ПРИВАТНА
Удео:	1/1

Терети на парцели - Г лист

*** Нема терета ***

Напомена (терет парцела)

*** Нема напомене ***

2. Подаци о зградама и другим грађевинским објектима - В1 лист

Број објекта:	5
Назив улице:	ДРУГО ЖЕЛЕЗНИЧКО НАСЕЉЕ
Кућни број:	
Кућни подброј:	
Површина m²:	624
Корисна површина m²:	593
Грађевинска површина m²:	624
Начин коришћења и назив објекта:	ОСТАЛЕ ЗГРАДЕ-СКЛАДИШТЕ ОПАСНОГ ОТПАДА И ТРЕТМАН НЕОПАСНОГ ОТПАДА ДО 70т ДНЕВНО
Правни статус објекта:	ОБЈЕКАТ ИМА ОДОБРЕЊЕ ЗА УПОТРЕБУ

Број етажа под земљом:	
Број етажа у приземљу:	1
Број етажа над земљом:	
Број етажа у поткровљу:	

Имаоци права на објекту

Назив:	КЕМЕКО ДОО ВАЉЕВО
Адреса:	ВАЉЕВО, БУЛЕВАР ПАЛИХ БОРАЦА 91/92 5
Матични број лица:	0000020086904
Врста права:	СВОЈИНА
Облик својине:	ПРИВАТНА
Удео:	1/1

Терети на објекту - Г лист

*** Нема терета ***

Напомена (терет објекта)

*** Нема напомене ***

* Извод из базе података катастра непокретности.

НАПОМЕНА: Сходно члану 18. Закона о републичким административним таксама и члану 6. Уредбе о условима издавања извода из листа непокретности и листа вода из ГКИС-а, без накнаде се издаје извод из листа непокретности: органима, организацијама и институцијама Републике Србије, аутономних покрајина, односно јединица локалне самоуправе, организацијама обавезног социјалног осигурања, установама основаних од стране Републике Србије, аутономних покрајина, односно јединица локалне самоуправе, Црквама и верским заједницама, Црвеном крсту Србије, дипломатско-конзуларним представништвима страних држава, под условом узајамности, јавним бележницима и геодетским организацијама, и исти се дигитално преузимају преко сервисне магистрале државних органа и електронских сервиса РГЗ-а.

Република Србија
Републички геодетски завод
Геодетско-катастарски информациони систем

*** Број листа непокретности: 3503**

katastar.rgz.gov.rs/eKatastar | 28.03.2023. 13:13:02

Подаци катастра непокретности

Подаци о непокретности	**8e5e7df4-a7cc-4795-b68d-4711ef3ce73e**
Матични број општине:	80063
Општина:	БАЧКА ПАЛАНКА
Матични број катастарске општине:	800163
Катастарска општина:	БАЧКА ПАЛАНКА-ГРАД
Датум ажурности:	27.03.2023. 13:11
Служба:	БАЧКА ПАЛАНКА
Извор податка:	БАЧКА ПАЛАНКА, ЈЕ

1. Подаци о парцели - А лист

Потес / Улица:	ДРУГО ЖЕЛЕЗНИЧКО НАСЕЉЕ
Број парцеле:	748/1
Површина m²:	17117
Број листа непокретности:	3503

Подаци о делу парцеле

Број дела:	6
Врста земљишта:	ГРАДСКО ГРАЂЕВИНСКО ЗЕМЉИШТЕ
Култура:	ЗЕМЉИШТЕ ПОД ЗГРАДОМ И ДРУГИМ ОБЈЕКТОМ
Површина m²:	406

Имаоци права на парцели - Б лист

Назив:	КЕМЕКО ДОО ВАЉЕВО
Адреса:	ВАЉЕВО, БУЛЕВАР ПАЛИХ БОРАЦА 91/92 5
Матични број лица:	0000020086904
Врста права:	СВОЈИНА
Облик својине:	ПРИВАТНА
Удео:	1/1

Терети на парцели - Г лист

*** Нема терета ***

Напомена (терет парцела)

*** Нема напомене ***

2. Подаци о зградама и другим грађевинским објектима - В1 лист

Број објекта:	6
Назив улице:	ДРУГО ЖЕЛЕЗНИЧКО НАСЕЉЕ
Кућни број:	
Кућни подброј:	
Површина m²:	406
Корисна површина m²:	385
Грађевинска површина m²:	406
Начин коришћења и назив објекта:	ОСТАЛЕ ЗГРАДЕ-СКЛАДИШТЕ ОПАСНОГ И НЕОПАСНОГ ОТПАДА
Правни статус објекта:	ОБЈЕКАТ ИМА ОДОБРЕЊЕ ЗА УПОТРЕБУ
Број етажа под земљом:	

Број етажа у приземљу:	1
Број етажа над земљом:	
Број етажа у поткровљу:	

Имаоци права на објекту

Назив:	КЕМЕКО ДОО ВАЉЕВО
Адреса:	ВАЉЕВО, БУЛЕВАР ПАЛИХ БОРАЦА 91/92 5
Матични број лица:	0000020086904
Врста права:	СВОЈИНА
Облик својине:	ПРИВАТНА
Удео:	1/1

Терети на објекту - Г лист

*** Нема терета ***

Напомена (терет објекта)

*** Нема напомене ***

* Извод из базе података катастра непокретности.

НАПОМЕНА: Сходно члану 18. Закона о републичким административним таксама и члану 6. Уредбе о условима издавања извода из листа непокретности и листа вода из ГКИС-а, без накнаде се издаје извод из листа непокретности: органима, организацијама и институцијама Републике Србије, аутономних покрајина, односно јединица локалне самоуправе, организацијама обавезног социјалног осигурања, установама основаних од стране Републике Србије, аутономних покрајина, односно јединица локалне самоуправе, Црквама и верским заједницама, Црвеном крсту Србије, дипломатско-конзуларним представништвима страних држава, под условом узајамности, јавним бележницима и геодетским организацијама, и исти се дигитално преузимају преко сервисне магистрале државних органа и електронских сервиса РГЗ-а.

Република Србија
Републички геодетски завод
Геодетско-катастарски информациони систем

*** Број листа непокретности: 3503**

katastar.rgz.gov.rs/eKatastar | 28.03.2023. 13:13:21

Подаци катастра непокретности

Подаци о непокретности	**744375b0-45a6-4925-89fd-b08e901bfe65**
Матични број општине:	80063
Општина:	БАЧКА ПАЛАНКА
Матични број катастарске општине:	800163
Катастарска општина:	БАЧКА ПАЛАНКА-ГРАД
Датум ажурности:	27.03.2023. 13:11
Служба:	БАЧКА ПАЛАНКА
Извор податка:	БАЧКА ПАЛАНКА, ЈЕ

1. Подаци о парцели - А лист

Потес / Улица:	ДРУГО ЖЕЛЕЗНИЧКО НАСЕЉЕ
Број парцеле:	748/1
Површина m²:	17117
Број листа непокретности:	3503

Подаци о делу парцеле

Број дела:	7
Врста земљишта:	ГРАДСКО ГРАЂЕВИНСКО ЗЕМЉИШТЕ
Култура:	ЗЕМЉИШТЕ ПОД ЗГРАДОМ И ДРУГИМ ОБЈЕКТОМ
Површина m²:	22

Имаоци права на парцели - Б лист

Назив:	КЕМЕКО ДОО ВАЉЕВО
Адреса:	ВАЉЕВО, БУЛЕВАР ПАЛИХ БОРАЦА 91/92 5
Матични број лица:	0000020086904
Врста права:	СВОЈИНА
Облик својине:	ПРИВАТНА
Удео:	1/1

Терети на парцели - Г лист

*** Нема терета ***

Напомена (терет парцела)

*** Нема напомене ***

2. Подаци о зградама и другим грађевинским објектима - В1 лист

Број објекта:	7
Назив улице:	ДРУГО ЖЕЛЕЗНИЧКО НАСЕЉЕ
Кућни број:	
Кућни подброј:	
Површина m²:	22
Корисна површина m²:	ПОВРШИНА НИЈЕ ЕВИДЕНТИРАНА
Грађевинска површина m²:	ПОВРШИНА НИЈЕ ЕВИДЕНТИРАНА
Начин коришћења и назив објекта:	ЗГРАДА ЗА КОЈУ НИЈЕ ПОЗНАТА НАМЕНА
Правни статус објекта:	ОБЈЕКАТ ИЗГРАЂЕН БЕЗ ОДОБРЕЊА ЗА ГРАДЊУ
Број етажа под земљом:	

Број етажа у приземљу:	1
Број етажа над земљом:	
Број етажа у поткровљу:	

Имаоци права на објекту

Назив:	КЕМЕКО ДОО ВАЉЕВО
Адреса:	ВАЉЕВО, БУЛЕВАР ПАЛИХ БОРАЦА 91/92 5
Матични број лица:	0000020086904
Врста права:	ДРЖАЛАЦ
Облик својине:	ПРИВАТНА
Удео:	1/1

Терети на објекту - Г лист

Врста терета:	ОБЈЕКАТ ИЗГРАЂЕН БЕЗ ДОЗВОЛЕ
Датум уписа:	29.11.2011.
Трајање терета:	
Датум брисања:	
Опис терета:	

Напомена (терет објекта)

*** Нема напомене ***

* Извод из базе података катастра непокретности.

НАПОМЕНА: Сходно члану 18. Закона о републичким административним таксама и члану 6. Уредбе о условима издавања извода из листа непокретности и листа вода из ГКИС-а, без накнаде се издаје извод из листа непокретности: органима, организацијама и институцијама Републике Србије, аутономних покрајина, односно јединица локалне самоуправе, организацијама обавезног социјалног осигурања, установама основаних од стране Републике Србије, аутономних покрајина, односно јединица локалне самоуправе, Црквама и верским заједницама, Црвеном крсту Србије, дипломатско-конзуларним представништвима страних држава, под условом узајамности, јавним бележницима и геодетским организацијама, и исти се дигитално преузимају преко сервисне магистрале државних органа и електронских сервиса РГЗ-а.

Република Србија
Републички геодетски завод
Геодетско-катастарски информациони систем

*** Број листа непокретности: 3503**

katastar.rgz.gov.rs/eKatastar | 28.03.2023. 13:13:39

Подаци катастра непокретности

Подаци о непокретности	**741c6cb3-700e-4be2-a7b0-f34a3799ef40**
Матични број општине:	80063
Општина:	БАЧКА ПАЛАНКА
Матични број катастарске општине:	800163
Катастарска општина:	БАЧКА ПАЛАНКА-ГРАД
Датум ажурности:	27.03.2023. 13:11
Служба:	БАЧКА ПАЛАНКА
Извор податка:	БАЧКА ПАЛАНКА, ЈЕ

1. Подаци о парцели - А лист

Потес / Улица:	ДРУГО ЖЕЛЕЗНИЧКО НАСЕЉЕ
Број парцеле:	748/1
Површина m²:	17117
Број листа непокретности:	3503

Подаци о делу парцеле

Број дела:	8
Врста земљишта:	ГРАДСКО ГРАЂЕВИНСКО ЗЕМЉИШТЕ
Култура:	ЗЕМЉИШТЕ ПОД ЗГРАДОМ И ДРУГИМ ОБЈЕКТОМ
Површина m²:	21

Имаоци права на парцели - Б лист

Назив:	КЕМЕКО ДОО ВАЉЕВО
Адреса:	ВАЉЕВО, БУЛЕВАР ПАЛИХ БОРАЦА 91/92 5
Матични број лица:	0000020086904
Врста права:	СВОЈИНА
Облик својине:	ПРИВАТНА
Удео:	1/1

Терети на парцели - Г лист

*** Нема терета ***

Напомена (терет парцела)

*** Нема напомене ***

2. Подаци о зградама и другим грађевинским објектима - В1 лист

Број објекта:	8
Назив улице:	ДРУГО ЖЕЛЕЗНИЧКО НАСЕЉЕ
Кућни број:	
Кућни подброј:	
Површина m²:	21
Корисна површина m²:	ПОВРШИНА НИЈЕ ЕВИДЕНТИРАНА
Грађевинска површина m²:	ПОВРШИНА НИЈЕ ЕВИДЕНТИРАНА
Начин коришћења и назив објекта:	ЗГРАДА ЗА КОЈУ НИЈЕ ПОЗНАТА НАМЕНА
Правни статус објекта:	ОБЈЕКАТ ИЗГРАЂЕН БЕЗ ОДОБРЕЊА ЗА ГРАДЊУ
Број етажа под земљом:	

Број етажа у приземљу:	1
Број етажа над земљом:	
Број етажа у поткровљу:	

Имаоци права на објекту

Назив:	КЕМЕКО ДОО ВАЉЕВО
Адреса:	ВАЉЕВО, БУЛЕВАР ПАЛИХ БОРАЦА 91/92 5
Матични број лица:	0000020086904
Врста права:	ДРЖАЛАЦ
Облик својине:	ПРИВАТНА
Удео:	1/1

Терети на објекту - Г лист

Врста терета:	ОБЈЕКАТ ИЗГРАЂЕН БЕЗ ДОЗВОЛЕ
Датум уписа:	29.11.2011.
Трајање терета:	
Датум брисања:	
Опис терета:	

Напомена (терет објекта)

*** Нема напомене ***

* Извод из базе података катастра непокретности.

НАПОМЕНА: Сходно члану 18. Закона о републичким административним таксама и члану 6. Уредбе о условима издавања извода из листа непокретности и листа вода из ГКИС-а, без накнаде се издаје извод из листа непокретности: органима, организацијама и институцијама Републике Србије, аутономних покрајина, односно јединица локалне самоуправе, организацијама обавезног социјалног осигурања, установама основаних од стране Републике Србије, аутономних покрајина, односно јединица локалне самоуправе, Црквама и верским заједницама, Црвеном крсту Србије, дипломатско-конзуларним представништвима страних држава, под условом узајамности, јавним бележницима и геодетским организацијама, и исти се дигитално преузимају преко сервисне магистрале државних органа и електронских сервиса РГЗ-а.

Република Србија
Републички геодетски завод
Геодетско-катастарски информациони систем

*** Број листа непокретности: 3503**

katastar.rgz.gov.rs/eKatastar | 28.03.2023. 13:13:59

Подаци катастра непокретности

Подаци о непокретности	**601194d6-07a7-40f0-9aba-4623fb3cd76f**
Матични број општине:	80063
Општина:	БАЧКА ПАЛАНКА
Матични број катастарске општине:	800163
Катастарска општина:	БАЧКА ПАЛАНКА-ГРАД
Датум ажурности:	27.03.2023. 13:11
Служба:	БАЧКА ПАЛАНКА
Извор податка:	БАЧКА ПАЛАНКА, ЈЕ

1. Подаци о парцели - А лист

Потес / Улица:	ДРУГО ЖЕЛЕЗНИЧКО НАСЕЉЕ
Број парцеле:	748/1
Површина m²:	17117
Број листа непокретности:	3503

Подаци о делу парцеле

Број дела:	9
Врста земљишта:	ГРАДСКО ГРАЂЕВИНСКО ЗЕМЉИШТЕ
Култура:	ЗЕМЉИШТЕ ПОД ЗГРАДОМ И ДРУГИМ ОБЈЕКТОМ
Површина m²:	111

Имаоци права на парцели - Б лист

Назив:	КЕМЕКО ДОО ВАЉЕВО
Адреса:	ВАЉЕВО, БУЛЕВАР ПАЛИХ БОРАЦА 91/92 5
Матични број лица:	0000020086904
Врста права:	СВОЈИНА
Облик својине:	ПРИВАТНА
Удео:	1/1

Терети на парцели - Г лист

*** Нема терета ***

Напомена (терет парцела)

*** Нема напомене ***

2. Подаци о зградама и другим грађевинским објектима - В1 лист

Број објекта:	9
Назив улице:	ДРУГО ЖЕЛЕЗНИЧКО НАСЕЉЕ
Кућни број:	
Кућни подброј:	
Површина m²:	111
Корисна површина m²:	ПОВРШИНА НИЈЕ ЕВИДЕНТИРАНА
Грађевинска површина m²:	ПОВРШИНА НИЈЕ ЕВИДЕНТИРАНА
Начин коришћења и назив објекта:	ЗГРАДА ЗА КОЈУ НИЈЕ ПОЗНАТА НАМЕНА
Правни статус објекта:	ОБЈЕКАТ ИЗГРАЂЕН БЕЗ ОДОБРЕЊА ЗА ГРАДЊУ
Број етажа под земљом:	

Број етажа у приземљу:	1
Број етажа над земљом:	
Број етажа у поткровљу:	

Имаоци права на објекту

Назив:	КЕМЕКО ДОО ВАЉЕВО
Адреса:	ВАЉЕВО, БУЛЕВАР ПАЛИХ БОРАЦА 91/92 5
Матични број лица:	0000020086904
Врста права:	СВОЈИНА
Облик својине:	ПРИВАТНА
Удео:	1/1

Терети на објекту - Г лист

Врста терета:	ОБЈЕКАТ ИЗГРАЂЕН БЕЗ ДОЗВОЛЕ
Датум уписа:	12.01.2015.
Трајање терета:	
Датум брисања:	
Опис терета:	

Напомена (терет објекта)

*** Нема напомене ***

* Извод из базе података катастра непокретности.

НАПОМЕНА: Сходно члану 18. Закона о републичким административним таксама и члану 6. Уредбе о условима издавања извода из листа непокретности и листа вода из ГКИС-а, без накнаде се издаје извод из листа непокретности: органима, организацијама и институцијама Републике Србије, аутономних покрајина, односно јединица локалне самоуправе, организацијама обавезног социјалног осигурања, установама основаних од стране Републике Србије, аутономних покрајина, односно јединица локалне самоуправе, Црквама и верским заједницама, Црвеном крсту Србије, дипломатско-конзуларним представништвима страних држава, под условом узајамности, јавним бележницима и геодетским организацијама, и исти се дигитално преузимају преко сервисне магистрале државних органа и електронских сервиса РГЗ-а.

Република Србија
Републички геодетски завод
Геодетско-катастарски информациони систем

*** Број листа непокретности: 3503**

katastar.rgz.gov.rs/eKatastar | 28.03.2023. 13:14:18

Подаци катастра непокретности

Подаци о непокретности	**c54b9bd0-c5b2-4c57-95af-4b2df79e40a5**
Матични број општине:	80063
Општина:	БАЧКА ПАЛАНКА
Матични број катастарске општине:	800163
Катастарска општина:	БАЧКА ПАЛАНКА-ГРАД
Датум ажурности:	27.03.2023. 13:11
Служба:	БАЧКА ПАЛАНКА
Извор податка:	БАЧКА ПАЛАНКА, ЈЕ

1. Подаци о парцели - А лист

Потес / Улица:	ДРУГО ЖЕЛЕЗНИЧКО НАСЕЉЕ
Број парцеле:	748/1
Површина m²:	17117
Број листа непокретности:	3503

Подаци о делу парцеле

Број дела:	10
Врста земљишта:	ГРАДСКО ГРАЂЕВИНСКО ЗЕМЉИШТЕ
Култура:	ЗЕМЉИШТЕ ПОД ЗГРАДОМ И ДРУГИМ ОБЈЕКТОМ
Површина m²:	57

Имаоци права на парцели - Б лист

Назив:	КЕМЕКО ДОО ВАЉЕВО
Адреса:	ВАЉЕВО, БУЛЕВАР ПАЛИХ БОРАЦА 91/92 5
Матични број лица:	0000020086904
Врста права:	СВОЈИНА
Облик својине:	ПРИВАТНА
Удео:	1/1

Терети на парцели - Г лист

*** Нема терета ***

Напомена (терет парцела)

*** Нема напомене ***

2. Подаци о зградама и другим грађевинским објектима - В1 лист

Број објекта:	10
Назив улице:	ДРУГО ЖЕЛЕЗНИЧКО НАСЕЉЕ
Кућни број:	
Кућни подброј:	
Површина m²:	57
Корисна површина m²:	ПОВРШИНА НИЈЕ ЕВИДЕНТИРАНА
Грађевинска површина m²:	ПОВРШИНА НИЈЕ ЕВИДЕНТИРАНА
Начин коришћења и назив објекта:	ЗГРАДА ЗА КОЈУ НИЈЕ ПОЗНАТА НАМЕНА
Правни статус објекта:	ОБЈЕКАТ ИЗГРАЂЕН БЕЗ ОДОБРЕЊА ЗА ГРАДЊУ
Број етажа под земљом:	

Број етажа у приземљу:	1
Број етажа над земљом:	
Број етажа у поткровљу:	

Имаоци права на објекту

Назив:	КЕМЕКО ДОО ВАЉЕВО
Адреса:	ВАЉЕВО, БУЛЕВАР ПАЛИХ БОРАЦА 91/92 5
Матични број лица:	0000020086904
Врста права:	ДРЖАЛАЦ
Облик својине:	ПРИВАТНА
Удео:	1/1

Терети на објекту - Г лист

Врста терета:	ОБЈЕКАТ ИЗГРАЂЕН БЕЗ ДОЗВОЛЕ
Датум уписа:	29.11.2011.
Трајање терета:	
Датум брисања:	
Опис терета:	

Напомена (терет објекта)

*** Нема напомене ***

* Извод из базе података катастра непокретности.

НАПОМЕНА: Сходно члану 18. Закона о републичким административним таксама и члану 6. Уредбе о условима издавања извода из листа непокретности и листа вода из ГКИС-а, без накнаде се издаје извод из листа непокретности: органима, организацијама и институцијама Републике Србије, аутономних покрајина, односно јединица локалне самоуправе, организацијама обавезног социјалног осигурања, установама основаних од стране Републике Србије, аутономних покрајина, односно јединица локалне самоуправе, Црквама и верским заједницама, Црвеном крсту Србије, дипломатско-конзуларним представништвима страних држава, под условом узајамности, јавним бележницима и геодетским организацијама, и исти се дигитално преузимају преко сервисне магистрале државних органа и електронских сервиса РГЗ-а.

Република Србија
Републички геодетски завод
Геодетско-катастарски информациони систем

*** Број листа непокретности: 3503**

katastar.rgz.gov.rs/eKatastar | 28.03.2023. 13:14:37

Подаци катастра непокретности

Подаци о непокретности	**049d3e5f-395b-430d-88d3-2399c0c6c0eb**
Матични број општине:	80063
Општина:	БАЧКА ПАЛАНКА
Матични број катастарске општине:	800163
Катастарска општина:	БАЧКА ПАЛАНКА-ГРАД
Датум ажурности:	27.03.2023. 13:11
Служба:	БАЧКА ПАЛАНКА
Извор податка:	БАЧКА ПАЛАНКА, ЈЕ

1. Подаци о парцели - А лист

Потес / Улица:	ДРУГО ЖЕЛЕЗНИЧКО НАСЕЉЕ
Број парцеле:	748/1
Површина m²:	17117
Број листа непокретности:	3503

Подаци о делу парцеле

Број дела:	11
Врста земљишта:	ГРАДСКО ГРАЂЕВИНСКО ЗЕМЉИШТЕ
Култура:	ЗЕМЉИШТЕ УЗ ЗГРАДУ И ДРУГИ ОБЈЕКАТ
Површина m²:	589

Имаоци права на парцели - Б лист

Назив:	КЕМЕКО ДОО ВАЉЕВО
Адреса:	ВАЉЕВО, БУЛЕВАР ПАЛИХ БОРАЦА 91/92 5
Матични број лица:	0000020086904
Врста права:	СВОЈИНА
Облик својине:	ПРИВАТНА
Удео:	1/1

Терети на парцели - Г лист

*** Нема терета ***

Напомена (терет парцела)

*** Нема напомене ***

* Извод из базе података катастра непокретности.

НАПОМЕНА: Сходно члану 18. Закона о републичким административним таксама и члану 6. Уредбе о условима издавања извода из листа непокретности и листа вода из ГКИС-а, без накнаде се издаје извод из листа непокретности: органима, организацијама и институцијама Републике Србије, аутономних покрајина, односно јединица локалне самоуправе, организацијама обавезног социјалног осигурања, установама основаних од стране Републике Србије, аутономних покрајина, односно јединица локалне самоуправе, Црквама и верским заједницама, Црвеном крсту Србије, дипломатско-конзуларним представништвима страних држава, под условом узајамности, јавним бележницима и геодетским организацијама, и исти се дигитално преузимају преко сервисне магистрале државних органа и електронских сервиса РГЗ-а.

Република Србија
Републички геодетски завод
Геодетско-катастарски информациони систем

*** Број листа непокретности: 3503**

katastar.rgz.gov.rs/eKatastar | 28.03.2023. 13:14:57

Подаци катастра непокретности

Подаци о непокретности	**2a3c352b-9f07-4237-bb44-7e18cb4f70ce**
Матични број општине:	80063
Општина:	БАЧКА ПАЛАНКА
Матични број катастарске општине:	800163
Катастарска општина:	БАЧКА ПАЛАНКА-ГРАД
Датум ажурности:	27.03.2023. 13:11
Служба:	БАЧКА ПАЛАНКА
Извор податка:	БАЧКА ПАЛАНКА, ЈЕ

1. Подаци о парцели - А лист

Потес / Улица:	ДРУГО ЖЕЛЕЗНИЧКО НАСЕЉЕ
Број парцеле:	748/1
Површина m²:	17117
Број листа непокретности:	3503

Подаци о делу парцеле

Број дела:	12
Врста земљишта:	ГРАДСКО ГРАЂЕВИНСКО ЗЕМЉИШТЕ
Култура:	ЊИВА 2. КЛАСЕ
Површина m²:	14174

Имаоци права на парцели - Б лист

Назив:	КЕМЕКО ДОО ВАЉЕВО
Адреса:	ВАЉЕВО, БУЛЕВАР ПАЛИХ БОРАЦА 91/92 5
Матични број лица:	0000020086904
Врста права:	СВОЈИНА
Облик својине:	ПРИВАТНА
Удео:	1/1

Терети на парцели - Г лист

*** Нема терета ***

Напомена (терет парцела)

*** Нема напомене ***

* Извод из базе података катастра непокретности.

НАПОМЕНА: Сходно члану 18. Закона о републичким административним таксама и члану 6. Уредбе о условима издавања извода из листа непокретности и листа вода из ГКИС-а, без накнаде се издаје извод из листа непокретности: органима, организацијама и институцијама Републике Србије, аутономних покрајина, односно јединица локалне самоуправе, организацијама обавезног социјалног осигурања, установама основаних од стране Републике Србије, аутономних покрајина, односно јединица локалне самоуправе, Црквама и верским заједницама, Црвеном крсту Србије, дипломатско-конзуларним представништвима страних држава, под условом узајамности, јавним бележницима и геодетским организацијама, и исти се дигитално преузимају преко сервисне магистрале државних органа и електронских сервиса РГЗ-а.

Република Србија
Републички геодетски завод
Геодетско-катастарски информациони систем

*** Број листа непокретности: 3503**

katastar.rgz.gov.rs/eKatastar | 28.03.2023. 13:15:14

Подаци катастра непокретности

Подаци о непокретности	**30201b01-ac49-4ae1-a9ff-e8e6a42a2809**
Матични број општине:	80063
Општина:	БАЧКА ПАЛАНКА
Матични број катастарске општине:	800163
Катастарска општина:	БАЧКА ПАЛАНКА-ГРАД
Датум ажурности:	27.03.2023. 13:11
Служба:	БАЧКА ПАЛАНКА
Извор податка:	БАЧКА ПАЛАНКА, ЈЕ

1. Подаци о парцели - А лист

Потес / Улица:	ДРУГО ЖЕЛЕЗНИЧКО НАСЕЉЕ
Број парцеле:	748/1
Површина m²:	17117
Број листа непокретности:	3503

Подаци о делу парцеле

Број дела:	13
Врста земљишта:	ГРАДСКО ГРАЂЕВИНСКО ЗЕМЉИШТЕ
Култура:	ОСТАЛО ВЕШТАЧКИ СТВОРЕНО НЕПЛОДНО ЗЕМЉИШТЕ
Површина m²:	254

Имаоци права на парцели - Б лист

Назив:	КЕМЕКО ДОО ВАЉЕВО
Адреса:	ВАЉЕВО, БУЛЕВАР ПАЛИХ БОРАЦА 91/92 5
Матични број лица:	0000020086904
Врста права:	СВОЈИНА
Облик својине:	ПРИВАТНА
Удео:	1/1

Терети на парцели - Г лист

*** Нема терета ***

Напомена (терет парцела)

*** Нема напомене ***

* Извод из базе података катастра непокретности.

НАПОМЕНА: Сходно члану 18. Закона о републичким административним таксама и члану 6. Уредбе о условима издавања извода из листа непокретности и листа вода из ГКИС-а, без накнаде се издаје извод из листа непокретности: органима, организацијама и институцијама Републике Србије, аутономних покрајина, односно јединица локалне самоуправе, организацијама обавезног социјалног осигурања, установама основаних од стране Републике Србије, аутономних покрајина, односно јединица локалне самоуправе, Црквама и верским заједницама, Црвеном крсту Србије, дипломатско-конзуларним представништвима страних држава, под условом узајамности, јавним бележницима и геодетским организацијама, и исти се дигитално преузимају преко сервисне магистрале државних органа и електронских сервиса РГЗ-а.

РЕПУБЛИКА СРБИЈА
АП Војводина
Општина Бачка Паланка
Општинска управа општине Бачка Паланка
Одељење за урбанизам и грађевинарство
Број: IV-05-350-39/2021
Дана: 03. 06. 2021. године
Бачка Паланка

Општинска управа општине Бачка Паланка, Одељење за урбанизам и грађевинарство, поступајући по захтеву **„КЕМЕКО“ ДОО (МБ: 20086904) Ваљево, Булевар палих бораца 91/91 бр. 5**, у предмету потврђивања Пројекта парцелације, на основу надлежности из члана 65. Закона о планирању и изградњи („Сл. гласник РС“, бр. 72/2009, 81/2009-испр., 64/2010-УС, 24/2011, 121/2012, 42/2013-УС, 50/2013-УС, 98/2013-УС, 132/2014, 145/2014, 83/2018, 31/2019, 37/2019 – др. закон и 9/2020), члана 13. Одлуке о општинској управи („Сл. лист општине Бачка Паланка“, бр. 35/2016 и 30/2019) и члана 97. став 1. Правилника о садржини, начину и поступку израде докумената просторног и урбанистичког планирања („Сл. гласник РС“, бр. 32/2019), издаје:

ПОТВРДУ

ПОТВРЂУЈЕ СЕ да је Пројекат парцелације катастарске парцеле бр. 748 КО Бачка Паланка-град, број: Е-07/2021 из јануара 2021. године, израђен од стране Пројектног бироа „АРХИПРО“ из Бачке Паланке, потписан од стране одговорног урбанисте Бајац Мирослава дипл. инж. арх. (број лиценце: 200 0233 03), наручиоца-инвеститора „КЕМЕКО“ ДОО (МБ: 20086904) Ваљево, Булевар палих бораца 91/91 бр. 5, **ИЗРАЂЕН У СКЛАДУ СА Планом генералне регулације Бачка Паланка („Сл. лист ОБП“, бр. 12/2020)**.

Саставни део Пројекта парцелације је Пројекат геодетског обележавања катастарске парцеле број 748 КО Бачка Паланка-град, број: 78/2021 од дана 25. 02. 2021. године, израђен од стране Геодетског бироа „ДП Геометар“ из Оџака, потписан од стране дипл. инж. геод. Дрча Петра (број лиценце 01 0076 10).

На основу Таксене тарифе, тарифног броја 1. тачка 1. и тарифног броја 5. тачка 6. Одлуке о општинским административним таксама („Сл. лист општине Бачка Паланка“, број: 36/2014, 30/2015, 27/2017 и 39/2017) подносилац захтева је платио таксу у износу од 150,00 динара и 1.000,00 динара, на рачун број: 840-742251843-73, модел 97, позив на број 65-205, а извештај о уплати приложен је уз списе предмета.

Руководилац Одељења:
Милкица Петржљан, дипл. инж. грађ.

ДОСТАВИТИ :
1. Подносиоцу захтева,
2. Архиви.

РЕПУБЛИКА СРБИЈА
АУТОНОМНА ПОКРАЈИНА ВОЈВОДИНА
ОПШТИНА БАЧКА ПАЛАНКА
ОПШТИНСКА УПРАВА ОПШТИНЕ БАЧКА ПАЛАНКА
ОДЕЉЕЊЕ ЗА УРБАНИЗАМ И ГРАЂЕВИНАРСТВО
БРОЈ: IV-05-350-33/2021
Дана: 21. 07. 2021. године
БАЧКА ПАЛАНКА

Општинска управа општине Бачка Паланка, Одељење за урбанизам и грађевинарство, поступајући по захтеву наручиоца - инвеститора **„КЕМЕКО“ ДОО (МБ:20086904) из Ваљева, Булевар палих бораца 91/92 бр. 5**, у предмету потврђивања Урбанистичког пројекта за уређење комплекса „Кемеко“ за складиштење опасног и неопасног отпада и третман неопасног отпада у Бачкој Паланци на катастарској парцели бр. 748 к.о. Бачка Паланка-град, на основу надлежности из члана 63. став 1. Закона о планирању и изградњи („Сл. гласник РС“, бр. 72/09, 81/09-испр., 64/10 (УС), 24/11, 121/12, 42/13 (УС), 50/13 (УС), 98/13 (УС), 132/14, 145/14, 83/2018, 31/2019, 37/2019 - др. закон, 9/2020 и 52/2021), члана 13. Одлуке о општинској управи („Сл. лист општине Бачка Паланка“, бр. 35/2016 и 30/2019) и члана 88. став 1. Правилника о садржини, начину и поступку израде докумената просторног и урбанистичког планирања („Сл. гласник РС“, бр. 32/2019), по Овлашћењу начелника Општинске управе општине Бачка Паланка број: IV-016-4/2020-20 од дана 12. 11. 2020. године, издаје:

ПОТВРДУ

ПОТВРЂУЈЕ СЕ да Урбанистички пројекат за уређење комплекса „Кемеко“ за складиштење опасног и неопасног отпада и третман неопасног отпада у Бачкој Паланци на катастарској парцели бр. 748 к.о. Бачка Паланка-град, из јула 2021. године, израђен од стране „ИНВЕСТ ПРОЈЕКТ“ ДОО из Шабца, Улица краљице Марије бр. 2а, потписан од стране одговорног урбанисте Бранке Темуновић Николић дипл. инж. арх. (лиценца број 223 А099 20), наручиоца – инвеститора „КЕМЕКО“ ДОО (МБ:20086904) из Ваљева, Булевар палих бораца 91/92 бр. 5, **НИЈЕ У СУПРОТНОСТИ са Планом генералне регулације Бачка Паланка ("Сл. лист ОБП", бр. 12/2020), Законом о планирању и изградњи („Сл. гласник РС“, бр. 72/09, 81/09-испр., 64/10 (УС), 24/11, 121/12, 42/13 (УС), 50/13 (УС), 98/13 (УС), 132/14, 145/14, 83/2018, 31/2019, 37/2019 - др. закон, 9/2020 и 52/2021) и Правилником о садржини, начину и поступку израде докумената просторног и урбанистичког планирања („Сл. гласник РС“, бр. 32/2019).**

Јавна презентација Урбанистичког пројекта у трајању од седам дана, одржана је од 26. априла до 05. маја 2021. године, у згради СО Бачка Паланка, Ул. краља Петра I бр.16, спрат I - огласна табла, и на интернет адреси Општине Бачка Паланка www.backapalanka.rs.

Комисија за планове Скупштине општине Бачка Паланка је на својој 32. седници, одржаној дана 14. маја 2021. године, извршила стручну контролу Урбанистичког пројекта, те сачинила

Извештај број: II-35-1-30/2021-32-1, у коме је наведено да након што обрађивач поступи по примедбама и сугестијама Комисије, Урбанистички пројекат за уређење комплекса „Кемеко“ за складиштење опасног и неопасног отпада и третман неопасног отпада у Бачкој Паланци на катастарској парцели бр. 748 к.о. Бачка Паланка-град, достави Комисији за планове на поновљену стручну контролу.

Комисија за планове Скупштине општине Бачка Паланка је на својој 38. седници, одржаној дана 01. јула 2021. године, извршила поновљену стручну контролу Урбанистичког пројекта, те сачинила Извештај број: II-35-1-16/2021-38-1 са предлогом да се, након што обрађивач поступи по примедбама Комисије, Урбанистички пројекат за уређење комплекса „Кемеко“ за складиштење опасног и неопасног отпада и третман неопасног отпада у Бачкој Паланци на катастарској парцели бр. 748 к.о. Бачка Паланка-град, потврди.

Након што је обрађивач поступио по примедбама и сугестијама Комисије у складу са Извештајем о поновљеној стручној контроли, и дана 14. јула 2021. године доставио коригован Урбанистички пројекат, исти је прегледан и проверен од стране Одељења за урбанизам и грађевинарство Општинске управе општине Бачка Паланка.

На основу Таксене тарифе, тарифног броја 1. тачка 1. и тарифног броја 5. тачка 7. Одлуке о општинским административним таксама („Сл. лист општине Бачка Паланка“, бр. 36/2014, 30/2015, 27/2017 и 39/2017) подносилац захтева је платио таксу у износу од 150,00 динара и 30.000,00 динара, на жиро рачун број: 840-742251843-73, модел 97, позив на број 65-205, а извештај о уплати приложен је уз списе предмета.

По Овлашћењу начелника
број: IV-016-4/2020-20
за руководиоца Одељења:
Никола Лалић, дипл. правник

ДОСТАВИТИ:

1. Подносиоцу захтева,
2. Архиви.

РЕПУБЛИКА СРБИЈА-АП ВОЈВОДИНА

ОПШТИНА БАЧКА ПАЛАНКА

Општинска управа општине Бачка Паланка

Одељење за урбанизам и грађевинарство

Број: IV-05-351-632/2022

Број ЦЕОП: ROP-BAP-23683-IUP-8/2022

дана: 15.11.2022.г.

БачкаПаланка

Општинска управа општине Бачка Паланка, Одељење за урбанизам и грађевинарство поступајући по захтеву Хархаји Николе из Новог Сада, опуномоћеног од ДОО „Кемеко“ (ПИБ 104114027) из Ваљева, ул. Булевар палих бораца 91/92. да се изда употребна дозвола за изведене радове на реконструкцији-промени намене три постојећа приземна објекта у Бачкој Паланци, ул. Друго железничко насеље 10., а на основу надлежности из члана 134. став 2. Закона о планирању и изградњи ("Сл. гласник РС", бр. 72/2009, 81/2009 - испр., 64/2010 – одлука УС, 24/2011, 121/2012, 42/2013 - одлука УС, 50/2013 - одлука УС, 98/2013 - одлука УС, 132/2014, 145/2014, 83/2018, 31/2019, 37/2019, 9/2020 и 52/2021) и члана 13. Одлуке о организацији општинске управе („Сл. лист општине Бачка Паланка“ бр. 35/2016 и 30/2019), члана 158. став 2. Закона о планирању и изградњи ("Сл. гласник РС", бр. 72/2009, 81/2009 - испр., 64/2010 – одлука УС, 24/2011, 121/2012, 42/2013 - одлука УС, 50/2013 - одлука УС, 98/2013 - одлука УС, 132/2014, 145/2014, 83/2018, 31/2019, 37/2019, 9/2020 и 52/2021), члана 45. Правилника о поступку спровођења обједињене процедуре електронским путем ("Сл.гл.РС" бр. 68/2019) и члана 136. Закона о општем управном поступку („Сл. гласник РС“, бр. 18/2016 и 95/2018-аутентично тумачење), д о н о с и:

Р Е Ш Е Њ Е

ДОЗВОЉАВА СЕ УПОТРЕБА И КОРИШЋЕЊЕ <u>изведених радова на реконструкцији и промени намене три постојећа приземна објекта и то:</u>

1. Приземног објекта производног погона **<u>у складиште течног и чврстог опасног отпада са радионицом</u>**, без измене постојеће спратности и габарита предметног објекта, постојеће нето површине од 453,85m², БРГП 494,00m² (објекат означен бројем 1, површине од 494,00m², у Елаборату геодетских радова, предмет број: 952-081-85245/21 од 08.10.2021.г., израђеном од Агенције „Геометар плус“ из Бачке Паланке)
2. Приземног објекта делимично отворене надстрешнице **<u>у складиште опасног и неопасног отпада</u>**, без измене постојеће спратности и габарита предметног објекта, постојеће нето површине од 385,45m², БРГП 406,00m² (објекат означен бројем 6,

површине од 406,00m², у Елаборату геодетских радова, предмет број: 952-081-85245/21 од 08.10.2021.г., израђеном од Агенције „Геометар плус“ из Бачке Паланке) и

3. Приземног објекта хале за сортирање и прераду индустријских отпадака **у складиште опасног отпада и третман неопасног отпада до 70t дневно**, без измене постојеће спратности и габарита предметног објекта, постојеће нето површине од 593,10m², БРГП 624,00m² (објекат означен бројем 5, површине од 624,00m², у Елаборату геодетских радова, предмет број: 952-081-85245/21 од 08.10.2021.г., израђеном од Агенције „Геометар плус“ из Бачке Паланке),

предрачунске вредности извођења радова од 2.595.000,00 динара, у Бачкој Паланци, ул. Друго железничко насеље 10., на кат.парц.бр. 748/1 к.о. Бачка Паланка-град, инвеститору ДОО „Кемеко“ (ПИБ 104114027) из Ваљева, ул. Булевар палих бораца 91/92.

Предметни објекти припадају Б категорији, класификациони број 125221 (затворена специјализована складишта)-објекти број 1 и 6 и В категорији, класификациони број: 125221-50% (затворена специјализована складишта) и 125103-50% (индустријске зграде)-објекат број 5, према Правилнику о класификацији објеката („Сл. гласник РС“, бр. 22/2015).

Извођење радова на објектима је изведено у свему према одобреној пројектној документацији.

Објекти су геодетски снимљени.

Гарантни рок за изведене радове износи 2 (две) године.

Објекат је прикључен на инфраструктуру.

Инвеститор је ослобођен плаћања доприноса за уређење грађевинског земљишта у поступку издавања решења о одобрењу извођења радова број: IV-05-351-568/2021, број ЦЕОП: ROP-BAP-23683-ISAW-3/2021 од 01.12.2021.г.

Записник о техничком прегледу и извештај комисије са предлогом за издавање употребне дозволе од 26.10.2022.г., сачињен од ДОО „Институт за безбедност и превентивни инжењеринг“ из Новог Сада чини саставни део овог решења.

О б р а з л о ж е њ е

Хархаји Никола из Новог Сада, опуномоћен од ДОО „Кемеко“ (ПИБ 104114027) из Ваљева, ул. Булевар палих бораца 91/92. поднео је захтев да се изда употребна дозвола за изведене радове на реконструкцији и промени намене три постојећа приземна објекта, ближе описана у ставу првом диспозитива овог решења, у Бачкој Паланци, ул. Друго железничко насеље 10., на кат.парц.бр. 748/1 к.о. Бачка Паланка-град.

Уз захтев приложено је следеће: пуномоћ број: 39/22 од 31.10.2022.г., Елаборат геодетских радова, предмет број: 952-081-85245/21 од 08.10.2021.г., израђен од Агенције „Геометар плус“ из Бачке Паланке, Изјава инвеститора, стручног надзора и извођача радова, да приликом извођења радова на систему дојаве пожара није дошло до одступања од Пројекта за извођење, те да је изведено стање једнако пројектованом, потписана од инвеститора,

извођача радова ДОО „БС-Пројект 2009“ из Ваљева и одговорног извођача радова дипл.инж.ел. Слободана Теодосића, Изјава инвеститора, стручног надзора и извођача радова, да приликом извођења радова на громобранској инсталацији и електроенергетској инсталацији није дошло до одступања од Пројекта за извођење, те да је изведено стање једнако пројектованом, потписана од инвеститора, извођача радова ДОО „БС-Пројект 2009“ из Ваљева и одговорног извођача радова дипл.инж.ел. Слободана Теодосића, Изјава инвеститора, стручног надзора и извођача радова, да приликом извођења радова на громобранској инсталацији није дошло до одступања од Пројекта за извођење, те да је изведено стање једнако пројектованом, потписана од инвеститора, и стручног надзора дипл.инж.ел. Зорана Митровића, Изјава инвеститора, стручног надзора и извођача радова, да приликом извођења грађевинско-занатских радова није дошло до одступања од Пројекта за извођење, те да је изведено стање једнако пројектованом, потписана од инвеститора и стручног надзора дипл.грађ.инж. Душана Ковића, Изјава инвеститора, стручног надзора и извођача радова, да приликом извођења грађевиснко-занатских радова није дошло до одступања од Пројекта за извођење, те да је изведено стање једнако пројектованом, потписана од инвеститора, извођача радова ДОО „Triolux“ из Шапца и одговорног извођача радова грађ.инж. Драгана Цветића, Главна свеска број: ПЗИ-03/2021 ГС од фебруара 2022.г., израђен од ДОО „Инвест-Пројект“ из Шапца, Идејни пројекат архитектуре број: ПЗИ-03/2021 АХ од јануара 2022.г., израђен од ДОО „Инвест-Пројект“ из Шапца, Идејни пројекат инсталација за заштиту од атмосферског пражњења број: ПЗИ-03/2021 ЕЕ од фебруара 2022.г., израђен од ДОО „Инвест-Пројект“ из Шапца, Идејни пројекат телекомуникационих и сигналних инсталација ПЗИ број: Е-21175-5/2 од јануара 2022.г., израђен од ДОО „Elsing Group“ из Новог Сада, Главни пројекат заштите од пожара ПЗИ број: ЗП-21175 од јануара 2022.г., израђен од ДОО „Elsing Group“ из Новог Сада, решење број: 217-16930/22 од 25.10.2022.г. од подобности објекта за употребу у погледу мера заштите од пожара, издато од МУП РС, Сектор за ванредне ситуације, Управа за ванредне ситуације у Новом Саду и Записник о техничком прегледу и извештај комисије са предлогом за издавање употребне дозволе од 26.10.2022.г., сачињен од ДОО „Институт за безбедност и превентивни инжењеринг“ из Новог Сада.

У складу са Дописом број: 01-1847/7 од 01.10.2021.г., достављеним од Инжењерске коморе Србије из Београда, извршена је провера статуса лиценци за чланове Комисије за технички преглед, маст.инж.грађ. Николе Хархајиа (број лиценце 311 Н453 14), председника Комисије, дипл.инж.ел. Чедомира Лазаревића (број лиценце 350 2165 03), члана и дипл.инж.ел. Бојана Митрића (број лиценце 353 Н631 14), па је путем званичног сајта Инжењерске коморе Србије http://www.ingkomora.org.rs/ утврђено да су лиценце наведених чланова Комисије са активним статусом.

Увидом у приложену документацију и ценећи наводе Записника о техничком прегледу и извештај комисије са предлогом за издавање употребне дозволе од 26.10.2022.г., сачињеног од ДОО „Институт за безбедност и превентивни инжењеринг“ из Новог Сада, где се предлаже да Одељење за урбанизам и грађевинарство Општине Бачка Паланка за предметне објекте изда употребну дозволу, с обзиром да је утврђивање подобности објеката за употребу спроведено, да је установљено да су објекти завршени и да се могу користити у предвиђеној намени, с обзиром на одредбе из члана 45. Правилника о поступку спровођења обједињене процедуре електронским путем ("Сл.гл.РС" бр. 68/2019), решено је као у диспозитиву.

На основу тарифног броја 2. тачка 1. и тарифног броја 1. тачка 1. Тарифе општинских административних такси подносиоц захтева дужан је да плати таксу у износу од 250,00

динара, која се уплаћује на рачун број: 840-742251843-73, а извештај о уплати приложи уз списе предмета.

На основу тарифног броја 170. став 1. тачка 1. (за објекте В категорије) Закона о републичким административним таксама, инвеститор је дужан да плати таксу 19.420,00 динара, а извештај о уплати приложи уз списе предмета.

УПУТСТВО О ПРАВНОМ ЛЕКУ: Против овог решења незадовољна странка има право жалбе у року од 8 дана од дана пријема решења Покрајинском секретаријату за енергетику, грађевинарство и саобраћај у Новом Саду.

Жалба се подноси писмено или усмено на записник путем овог органа или непосредно другостепеном органу са таксом од 490,00 динара, а извештај о уплати прилаже се уз жалбу.

РЕШЕЊЕ ДОСТАВИТИ:

1. Инвеститору
2. грађевинској инспекцији
3. Пореској служби ОУОБП
4. архиви

Обрађивач | Руководилац одељења

Тодор Чулић | Милкица Петржљан

РЕПУБЛИКА СРБИЈА-АП ВОЈВОДИНА

ОПШТИНА БАЧКА ПАЛАНКА

Општинска управа Општине Бачка Паланка

Одељење за урбанизам и грађевинарство

Број: IV-05-351-632/2022

Број ЦЕОП: ROP-BAP-23683-IUP-8/2022

Дана: 22. новембра 2022. године

Бачка Паланка

ПРЕДМЕТ: Потврда о правоснажности решења

Потврђује се да је Решење број: **IV-05-351-632/2022**, број ЦЕОП: **ROP-BAP- ROP-BAP-23683-IUP-8/2022** од 15. новембра 2022. године, којим се **ДОЗВОЉАВА СЕ УПОТРЕБА И КОРИШЋЕЊЕ** изведених радова на реконструкцији и промени намене три постојећа приземна објекта и то:

1. Приземног објекта производног погона у складиште течног и чврстог опасног отпада са радионицом, без измене постојеће спратности и габарита предметног објекта, постојеће нето површине од 453,85m², БРГП 494,00m² (објекат означен бројем 1, површине од 494,00m², у Елаборату геодетских радова, предмет број: 952-081-85245/21 од 08.10.2021.г., израђеном од Агенције „Геометар плус“ из Бачке Паланке)

2. Приземног објекта делимично отворене надстрешнице у складиште опасног и неопасног отпада, без измене постојеће спратности и габарита предметног објекта, постојеће нето површине од 385,45m², БРГП 406,00m² (објекат означен бројем 6, површине од 406,00m², у Елаборату геодетских радова, предмет број: 952-081-85245/21 од 08.10.2021.г., израђеном од Агенције „Геометар плус“ из Бачке Паланке) и

3. Приземног објекта хале за сортирање и прераду индустријских отпадака у складиште опасног отпада и третман неопасног отпада до 70t дневно, без измене постојеће спратности и габарита предметног објекта, постојеће нето површине од 593,10m², БРГП 624,00m² (објекат означен бројем 5, површине од 624,00m², у Елаборату геодетских радова, предмет број: 952-081-85245/21 од 08.10.2021.г., израђеном од Агенције „Геометар плус“ из Бачке Паланке), предрачунске вредности извођења радова од 2.595.000,00 динара, у Бачкој Паланци, ул. Друго железничко насеље 10., на кат.парц.бр. 748/1 к.о. Бачка Паланка-град, инвеститору

ДОО „Кемеко“ (ПИБ 104114027) из Ваљева, ул. Булевар палих бораца 91/92. **ПРАВОСНАЖНО** од дана 19. новембра 2022. године.

Руководилац одељења

Милкица Петржљан

РЕПУБЛИКА СРБИЈА-АП ВОЈВОДИНА

ОПШТИНА БАЧКА ПАЛАНКА

Општинска управа општине Бачка Паланка

Одељење за урбанизам и грађевинарство

Број: IV-05-351-633/2022

Број ЦЕОП: ROP-BAP-27691-IUP-10/2022

дана: 15.11.2022.г.

БачкаПаланка

Општинска управа општине Бачка Паланка, Одељење за урбанизам и грађевинарство поступајући по захтеву Хархаји Николе из Новог Сада, опуномоћеног од ДОО „Кемеко“ (ПИБ 104114027) из Ваљева, ул. Булевар палих бораца 91/92. да се изда употребна дозвола за изграђену изградњу спољне хидрантске мреже са пратећим објектима у Бачкој Паланци, ул. Друго железничко насеље 2б., а на основу надлежности из члана 134. став 2. Закона о планирању и изградњи ("Сл. гласник РС", бр. 72/2009, 81/2009 - испр., 64/2010 – одлука УС, 24/2011, 121/2012, 42/2013 - одлука УС, 50/2013 - одлука УС, 98/2013 - одлука УС, 132/2014, 145/2014, 83/2018, 31/2019, 37/2019, 9/2020 и 52/2021) и члана 13. Одлуке о организацији општинске управе („Сл. лист општине Бачка Паланка“ бр. 35/2016 и 30/2019), члана 158. став 2. Закона о планирању и изградњи ("Сл. гласник РС", бр. 72/2009, 81/2009 - испр., 64/2010 – одлука УС, 24/2011, 121/2012, 42/2013 - одлука УС, 50/2013 - одлука УС, 98/2013 - одлука УС, 132/2014, 145/2014, 83/2018, 31/2019, 37/2019, 9/2020 и 52/2021), члана 45. Правилника о поступку спровођења обједињене процедуре електронским путем ("Сл.гл.РС" бр. 68/2019) и члана 136. Закона о општем управном поступку („Сл. гласник РС“, бр. 18/2016 и 95/2018-аутентично тумачење), д о н о с и:

Р Е Ш Е Њ Е

ДОЗВОЉАВА СЕ УПОТРЕБА И КОРИШЋЕЊЕ <u>изграђене спољне хидрантске мреже са пратећим објектима</u> (цевовод ПЕ Ø110mm, дужине од 455,43m са пет спољних ППХ Ø80mm и кружни резервоар за противпожарну воду Ø10,50m са машинском кућицом димензија 3,50x4,60m, укупне нето површине од 91,00m², БРГП 102,00m², са постројењем за повишење притиска типа TB2-CWM201 A/3, тип пумпе 2xCWM201 A/3-mm-две радне и једна резервна и дизел агрегат снаге 30kVA), предрачунске вредности извођења радова од 11.500.000,00 динара, у Бачкој Паланци, ул. Друго железничко насеље 2б., на кат.парц.бр. 748/1 к.о. Бачка Паланка-град (објекат означен у Елаборату геодетских радова, предмет број: 956-01-302-17739/2020 од 01.06.2022.г., израђеном од Агенције „Геометар плус“ из Бачке Паланке), инвеститору ДОО „Кемеко“ (ПИБ 104114027) из Ваљева, ул. Булевар палих бораца 91/92.

Предметни објекат је Г категорије, класификациони број 222210 (локални водови), према Правилнику о класификацији објеката („Сл. гласник РС“, бр. 22/2015).

Извођење радова на објекту је изведено у свему према одобреној пројектној документацији.

Објекат је геодетски снимљен.

Гарантни рок за изведене радове износи 2 (две) године.

Објекат је прикључен на инфраструктуру.

Инвеститор је ослобођен плаћања доприноса за уређење грађевинског земљишта у поступку издавања решења о одобрењу извођења радова број: IV-05-351-663/2021, број ЦЕОП: ROP-BAP-27691-CPI-2/2021 од 15.11.2021.г.

Записник о техничком прегледу и извештај комисије са предлогом за издавање употребне дозволе од 26.10.2022.г., сачињен од ДОО „Институт за безбедност и превентивни инжењеринг“ из Новог Сада чини саставни део овог решења.

О б р а з л о ж е њ е

Хархаји Никола из Новог Сада, опуномоћен од ДОО „Кемеко“ (ПИБ 104114027) из Ваљева, ул. Булевар палих бораца 91/92. поднео је захтев да се изда употребна дозвола за изведене радове на изградњи спољне хидрантске мреже са пратећим објектима (цевовод ПЕ Ø110mm, дужине од 455,43m са пет спољних ППХ Ø80mm и кружни резервоар за противпожарну воду Ø10,50m са машинском кућицом димензија 3,50x4,60m, укупне нето површине од 91,00m², БРГП 102,00m², са постројењем за повишење притиска типа TB2-CWM201 A/3, тип пумпе 2xCWM201 A/3-mm-две радне и једна резервна и дизел агрегат снаге 30kVA), предрачунске вредности извођења радова од 11.500.000,00 динара, у Бачкој Паланци, ул. Друго железничко насеље 2б., на кат.парц.бр. 748/1 к.о. Бачка Паланка-град (објекат означен у Елаборату геодетских радова, предмет број: 956-01-302-17739/2020 од 01.06.2022.г., израђеном од Агенције „Геометар плус“ из Бачке Паланке).

Уз захтев приложено је следеће: пуномоћ број: 39/22 од 31.10.2022.г., Елаборат геодетских радова, предмет број: 956-01-302-17739/2020 од 01.06.2022.г., израђен од Агенције „Геометар плус“ из Бачке Паланке, Изјава инвеститора, стручног надзора и извођача радова, да приликом извођења радова на електроенергетским инсталацијама није дошло до одступања од Пројекта за извођење, те да је изведено стање једнако пројектованом, потписана од инвеститора, извођача радова ДОО „БС-Пројект 2009“ из Ваљева и одговорног извођача радова дипл.инж.ел. Слободана Теодосића, Изјава инвеститора, стручног надзора и извођача радова, да приликом извођења грађевинско-занатских радова није дошло до одступања од Пројекта за извођење, те да је изведено стање једнако пројектованом, потписана од инвеститора и стручног надзора ДОО „Инвест-Пројект“ из Шапца, Изјава инвеститора, стручног надзора и извођача радова, да приликом извођења радова на хидротехничким инсталацијама није дошло до одступања од Пројекта за извођење, те да је изведено стање једнако пројектованом, потписана од инвеститора, и стручног надзора дипл.грађ.инж. Душана Ковића, Изјава инвеститора, стручног надзора и извођача радова, да

приликом извођења хидротехничких инсталација није дошло до одступања од Пројекта за извођење, те да је изведено стање једнако пројектованом, потписана од инвеститора, извођача радова СЗР „Водотерм-Инг“ из Шапца и одговорног извођача радова дипл.грађ.инж. Слободана Мартиновића, Изјава инвеститора, стручног надзора и извођача радова, да приликом извођења противпожарнихрадова није дошло до одступања од Пројекта за извођење, те да је изведено стање једнако пројектованом, потписана од инвеститора и стручног надзора дипл.инж.ел. Дарка Лукића, Главна свеска број: ПЗИ-04.2/2021 ГС од јануара 2022.г., израђена од ДОО „Инвест-Пројект“ из Шапца, Идејни пројекат конструкције број: ПЗИ-04.2/2021 ГР од јануара 2022.г., израђен од ДОО „Инвест-Пројект“ из Шапца, Идејни пројекат хидротехничких инсталација број: ПЗИ-04.2/2021 ВИК од јануара 2022.г., израђен од ДОО „Инвест-Пројект“ из Шапца, Главни пројекат заштите од пожара ПЗИ број: ЗП-21197 од новембра 2021.г., израђен од ДОО „Elsing Group“ из Новог Сада и Записник о техничком прегледу и извештај комисије са предлогом за издавање употребне дозволе од 26.10.2022.г., сачињен од ДОО „Институт за безбедност и превентивни инжењеринг“ из Новог Сада.

У складу са Дописом број: 01-1847/7 од 01.10.2021.г., достављеним од Инжењерске коморе Србије из Београда, извршена је провера статуса лиценци за чланове Комисије за технички преглед, маст.инж.грађ. Николе Хархајиа (број лиценце 311 Н453 14), председника Комисије и дипл.инж.маш. Радомира Граховца (број лиценце 330 Г395 08 и лиценца МУП РС 07/2-152-177/12), члана, па је путем званичног сајта Инжењерске коморе Србије http://www.ingkomora.org.rs/ утврђено да су лиценце наведених чланова Комисије са активним статусом.

Увидом у приложену документацију и ценећи наводе Записника о техничком прегледу и извештај комисије са предлогом за издавање употребне дозволе од 26.10.2022.г., сачињеног од ДОО „Институт за безбедност и превентивни инжењеринг“ из Новог Сада, где се предлаже да Одељење за урбанизам и грађевинарство Општине Бачка Паланка за предметне објекте изда употребну дозволу, с обзиром да је утврђивање подобности објеката за употребу спроведено, да је установљено да су објекти завршени и да се могу користити у предвиђеној намени, с обзиром на одредбе из члана 45. Правилника о поступку спровођења обједињене процедуре електронским путем ("Сл.гл.РС" бр. 68/2019), решено је као у диспозитиву.

На основу тарифног броја 2. тачка 1. и тарифног броја 1. тачка 1. Тарифе општинских административних такси подносиоц захтева дужан је да плати таксу у износу од 250,00 динара, која се уплаћује на рачун број: 840-742251843-73, а извештај о уплати приложи уз списе предмета.

На основу тарифног броја 170. став 1. тачка 1. (за објекте Г категорије) Закона о републичким административним таксама, инвеститор је дужан да плати таксу 19.420,00 динара, а извештај о уплати приложи уз списе предмета.

УПУТСТВО О ПРАВНОМ ЛЕКУ: Против овог решења незадовољна странка има право жалбе у року од 8 дана од дана пријема решења Покрајинском секретаријату за енергетику, грађевинарство и саобраћај у Новом Саду.

Жалба се подноси писмено или усмено на записник путем овог органа или непосредно другостепеном органу са таксом од 490,00 динара, а извештај о уплати прилаже се уз жалбу.

РЕШЕЊЕ ДОСТАВИТИ:

1. Инвеститору
2. грађевинској инспекцији
3. Пореској служби ОУОБП
4. архиви

Обрађивач | Руководилац одељења

Тодор Чулић | Милкица Петржљан

РЕПУБЛИКА СРБИЈА-АП ВОЈВОДИНА

ОПШТИНА БАЧКА ПАЛАНКА

Општинска управа Општине Бачка Паланка

Одељење за урбанизам и грађевинарство

Број: IV-05-351-633/2022

Број ЦЕОП: ROP-BAP-27691-IUP-10/2022

Дана: 22. новембра 2022. године

Бачка Паланка

ПРЕДМЕТ: Потврда о правоснажности решења

Потврђује се да је Решење број: **IV-05-351-633/2022**, број ЦЕОП: **ROP-BAP-27691-IUP-10/2022** од 15. новембра 2022. године, којим се **ДОЗВОЉАВА СЕ УПОТРЕБА И КОРИШЋЕЊЕ** изграђене спољне хидрантске мреже са пратећим објектима (цевовод ПЕ Ø110mm, дужине од 455,43m са пет спољних ППХ Ø80mm и кружни резервоар за противпожарну воду Ø10,50m са машинском кућицом димензија 3,50x4,60m, укупне нето површине од 91,00m², БРГП 102,00m², са постројењем за повишење притиска типа TB2-CWM201 A/3, тип пумпе 2xCWM201 A/3-mm-две радне и једна резервна и дизел агрегат снаге 30kVA), предрачунске вредности извођења радова од 11.500.000,00 динара, у Бачкој Паланци, ул. Друго железничко насеље 2б., на кат.парц.бр. 748/1 к.о. Бачка Паланка-град (објекат означен у Елаборату геодетских радова, предмет број: 956-01-302-17739/2020 од 01.06.2022.г., израђеном од Агенције „Геометар плус“ из Бачке Паланке), инвеститору ДОО „Кемеко“ (ПИБ 104114027) из Ваљева, ул. Булевар палих бораца 91/92. **ПРАВОСНАЖНО** од дана 19. новембра 2022. године.

Руководилац одељења

Милкица Петржљан

Република Србија
Аутономна Покрајина Војводина
Општина Бачка Паланка
Општинска управа Општине Бачка Паланка
Одељење за урбанизам и грађевинарство
број: IV-05-501-34/2011
дана: 28. 07. 2011. године
Бачка Паланка

На основу чланова 59., 60. став 5. и 70. Закона о управљању отпадом ("Службени гласник Републике Србије" број 36/2010 и 88/2010), поступајући по захтеву доо "СБА сервис" за издавање дозволе за складиштење и третман неопасног отпада на територији општине Бачка Паланка број IV-05-501-34/2011 од 18. 05. 2011. године, Одељење за урбанизам и грађевинарство Општинске управе општине Бачка Паланка доноси:

Р Е Ш Е Њ Е
О ИЗДАВАЊУ ИНТЕГРАЛНЕ ДОЗВОЛЕ ЗА СКЛАДИШТЕЊЕ И ТРЕТМАН НЕОПАСНОГ ОТПАДА НА ТЕРИТОРИЈИ ОПШТИНЕ БАЧКА ПАЛАНКА

1. Издаје се **дозвола за складиштење и третман неопасног** отпада на територији општине Бачка Паланка, регистарског броја 006 предузећу доо "Кемис" из Ваљева.

А. ОПШТИ ПОДАЦИ

1) Општи подаци о дозволи

Издаје се дозвола предузећу доо "Кемис", за обављање складиштења и третмана неопасног отпада на територији општине Бачка Паланка, у складу са Законом о управљању отпадом („Службени гласник РС", број 36/09 и 88/2010).

2) Општи подаци о опреми и средствима за рад

Предузеће доо "Кемис" из Ваљева је комплетно опремљено за складиштење и третман неопасног отпада на територији општине Бачка Паланка.

Б. ДЕЛАТНОСТ ЗА КОЈУ ЈЕ ЗАХТЕВ ПОДНЕТ И ОЦЕНА ЗАХТЕВА

1.) Кратак опис делатности за коју је захтев поднет

Предузеће доо "Кемис" из Ваљева врши послове складиштење и третман неопасног отпада на територији општине Бачка Паланка, тако што отпад који сакупља (на основу издате дозволе другог органа) након третмана (сортирање, уситњавање, балирање) испоручује трећим лицима.

2.) Опис локације на којој се делатност обавља

Производни погон оператера је смештен у хали у Улици II железничко насеље број 2Б у Бачкој Паланци на катастарским парцелама број 740/1, 740/2, 741, 742, 744/1, 744/2, 745, 746, 747, 748, 749, 750 и 751 к.о. Бачка Паланка-град, у блоку 33, који је намјењен пословању.

3.) Постојеће дозволе, одобрења и сагласности

- Решење о брисању привредног субјекта из Регистар привредних субјеката услед припајања прривредном друштву "Кемис сакупљање и уништавање отпадака" доо Ваљево са матичним број 20086904, од 20. 04. 2011. године, издат од стране Регистра привредних субјеката Агенције за привредне регистре;

- Решење о давању сагласности на студију о процени утицаја на животну средину број IV-03-501-40/2006 од 13. 08. 2007. године, издато од стране Одељења за привреду Општинске управе општине Бачка Паланка;
- Потврду о закљученом осигурању одговорности од штете према трећим лицима закључен између оператера, тј. "Горење" групе у оквиру које послује, и "Generali Zavarovalnica" број полисе 1202595 од 24. 12. 2010. године, а за период 01. 01. 2011. до 01. 01. 2012. године;
- Елаборат заштите од пожара израђен од стране "СД-инжењеринг" из Бечеја, са сагласношћу МУП-а Републике Србије, Сектора за ванредне ситуације – Управе ванредне ситуације у Новом Саду под 07/9број 217-825/11 од 19. 05. 2011. године;

4.) главни утицаји на животну средину

- могућа бука и имисија прашкасти материја

5.) Коментари/мишљења

- није било

В. УСЛОВИ ЗА РАД ПОСТРОЈЕЊА

1.) Важност дозволе за сакупљање и транспорт неопасног и опасног отпада

1.1. Важност дозволе

- нема

1.2. Рок за подношење захтева за обнављање дозволе

120 дана пре истека важности ове дозволе.

2.) Рад и управљање постројењем

2.1. Рад и управљање

- обављати у складу са достављеним Радним планом постројења за управљање отпадом који је израђен од стране доо "Кемис";

2.2. Радно време

- у складу са позитивним законским прописима

2.3. Квалификовано лице одговорно за стручни рад у постројењу

- Борис Кебер

2.4. Услови за управљање заштитом животне средине

- у складу са позитивним законским прописима, редовно вршити мерење нивоа буке и имисије прашкастих материја (у складу са посебним законом)

3.) Локација постројења и инфраструктура

3.1. Табла са подацима о оператеру постројења

- нема

3.2. Обезбеђење локације

- ограђена жичаном оградом

3.3. Приступ локацији, саобраћајна инфраструктура

- из Улице II железничко насеље број 2Б

3.4. Простор за чување документације о локацији и месту где се води евиденција о управљању отпадом

- у просторијама управне зграде и на локацији постројења

3.5. Промена локације (мобилно постројење)

- нема мобилног постројења

4.) Управљање отпадом

4.1. Производња отпада

- у постројењу настаје комунални отпад који односи ЈКП Комуналпројект и опасан отпад који ће се предавати овлашћеном оператеру;

4.2. Пријем отпада на локацији и истовар

- обављати у складу са достављеним Радним планом постројења за управљање отпадом који је израђен од стране доо "Кемис";

4.3. Разношење и одвожење отпада

- вршити у складу са позитивним законским прописима

4.4. Идентификација отпада према врсти и својствима

Предметни отпад је разврстан у складу са Правилником о категоријама, испитивању и класификацији отпада („Службени гласник РС", бр.56/2010) и то:

4.4.1. Отпад

Неопасан отпад:

- отпадна пластика (07 02 13)
- папирна и картонска амбалажа (15 01 01)
- пластична амбалажа (15 01 02)
- дрвена амбалажа (15 01 03)
- метална амбалажа (15 01 04)
- мешана амбалажа (15 01 06)
- стаклена амбалажа (15 01 07)
- текстилна амбалажа (15 01 09)
- отпадне гуме (16 01 03)
- резервоари за течни гас (16 01 16)
- ферозни метал (16 01 17)
- обојени метал (16 01 18)
- пластика (16 01 19)
- стакло (16 01 20)
- друге батерије и акумулатори (16 06 05)
- бакар, бронза, месинг (17 04 01)
- алуминијум (17 04 02)
- олово (17 04 03)
- цинк (17 04 04)
- гвожђе и челик (17 04 05)
- мешани метали (17 04 07)
- каблови другачији од оних наведених у 17 04 10 (17 04 11)
- папир и картон (19 12 01)
- метали који садрже гвожђе (19 12 02)
- обојени метали (19 12 03)
- пластика и гума (19 12 04)
- стакло (19 12 05)
- дрво другачије од оног наведеног у 19 12 06 (19 12 07)
- текстил (19 12 08)
- сагорљиви отпад (гориво добијено из отпада) (19 12 10)
- други отпади (укључујући мешавине материјала) од механичког третмана отпада другачији од оних наведених у 19 12 11 (19 12 12)
- папир и картон (20 01 01)
- стакло (20 01 02)
- биоразградиви кухињски и отпад из ресторана (20 01 08)
- одећа (20 01 10)
- текстил (20 01 11)
- јестива уља и масти (20 01 25)

4.2 Сакупљање отпада

- није предмет ове дозволе

4.5. Сировине, помоћни материјали, вода, енергија и др.

- електричну енергију и воду из постојећих прикључака

4.6. Привремено складиштење отпада

- *Место намењено складиштењу, трансфер станица и начин складиштења*

- на локацији

- *Капацитет постројења за складиштење отпада*

- 22000 тона

- *Врста и количина отпада према пореклу и опасним карактериситама (опасан, неопасан и комунални отпад)*

- неопасан отпад наведен у **алинеји 4.4.1.**

4.7. Превоз отпада

- самостално или преко трећих лица са одговарајућим дозволама

4.8. Третман отпада

-*Механички, физички* (сортирање, уситњавање, балирање)

4.9. Одлагање отпада

- није у опису предметног постројења

4.10. Контрола отпада и мере

- запримати једино отпад набројан у алинеји 4.4.1. и са њим поступати тако да не дође до расипања и загађења земљишта и вода

4.11. Узорковање отпада

5.) Мере заштите животне средине и контрола загађивања

5.1 Граничне вредности емисија (ваздух, вода, бука)

- обезбедити да буду у дозвољеним нивоима

5.2. Концентрација загађујућих материја у ваздуху и води и утицај на њихов квалитет

5.3. Заштита земљишта и подземних вода од загађивања

5.4. Мониторинг (контрола и мерење)

6.) Спречавање удеса и одговор на удес

6.1. Извештавање у случају удеса

- у складу са позитивним законским прописима

7.) Нестабилни (прелазни) начини рада - нема

(1) Почетак рада постројења

(2) Дефекти цурења

(3) Тренутно заустављање рада постројења

(4) Обустава рада

8.) Дефинитивни престанак рада постројења или његових делова

9.) Извештавање

(1) Документовање и учесталост извештавања

- у складу са позитивним законским прописима

(2) Институције којима се достављају извештаји

Обавезује се предузеће доо "Кемис" из Ваљева, да се придржава прописане динамике извештавања према надлежним органима и институцијама, у складу са Законом о управљању отпадом („Службени гласник РС", бр.36/09 и 88/2010) и посебним прописима.

Предузеће доо "Кемис" из Ваљева, дужано је да попуњава и доставља Документ о кретању отпада сходно Правилнику о обрасцу документа о кретању отпада и упутству за његово попуњавање ("Сл. Гласник РС", бр. 72/2009).

ОБРАЗЛОЖЕЊЕ

Предузеће доо "Кемис" из Ваљева, је дана 18. маја 2011. године поднео Одељењу за урбанизам и грађевинарство Општинске управе општине Бачка Паланка, као надлежном органу у овом поступку, захтев за издавање дозволе за складиштење и третман неопасног отпада на територији општине Бачка Паланка, број IV-05-501-34/2011. У поступку припреме дозволе за складиштење и третман неопасног отпада на територији општине Бачка Паланка, узети је у обзир достављена документација (прописана Законом о управљању отпадом) као и предходна одобрења и сагласности побројани у делу Б) 3. диспозитива ове дозволе. Приликом разматрања захтева, Одељење за урбанизам и грађевинарство Општинске управе општине Бачка Паланка је, ценећи документацију коју је предузеће доо "Кемис" из Ваљева поднео уз захтев, спровео предвиђени поступак сходно Закону о управљању отпадом („Службени гласник РС", бр.36/09 и 88/2010). У вези са напред изнетим, Одељење за урбанизам и грађевинарство Општинске управе општине Бачка Паланка је оценио да су испуњени услови за издавање предметне дозволе за складиштење и третман неопасног отпада на територији општине Бачка Паланка, те се од 28. јула 2011. године уписује у јавни регистар издатих дозвола за управљање отпадом под **редним бројем 006.**

ПОУКА О ПРАВНОМ ЛЕКУ: Против овог решења странка може изјавити жалбу Покрајинском секретаријату за урбанизам, градитељство и заштиту животне средине, у року од 15 дана од дана пријема решења.

Достављено:
- Оператеру
- у регистар издатих дозвола,
-надлежном инспекцијском органу,
-архиви

РУКОВОДИЛАЦ ОДЕЉЕЊА ЗА УРБАНИЗАМ И ГРАЂЕВИНАРСТВО
Марија Коларов

Република Србија
Аутономна Покрајина Војводина
Општина Бачка Паланка
Општинска управа Општине Бачка Паланка
Одељење за урбанизам и грађевинарство
број: IV-05-501-34/2011
дана: 06. 06. 2014. године
Бачка Паланка

На основу члана 255. став 2. Закона о општем управном поступку ("Службени лист СРЈ" 33/97 и 31/01, "Службени гласник Републике Србије" број 30/2010) и члана 68. Закона о управљању отпадом ("Службени гласник Републике Србије" број 36/2010), а у вези члана 60. став 5. и члана 63. Закона о управљању отпадом ("Службени гласник Републике Србије" број 36/2010), поступајући по захтеву "Кемис" доо за измену решења о издавању интегралне дозволе за складиштење и третман инертног и неопасног отпада на територији општине Бачка Паланка број IV-05-501-34/2011, од 02. 06. 2014. године, Одељење за урбанизам и грађевинарство Општинске управе општине Бачка Паланка доноси:

Р Е Ш Е Њ Е

о измени решења о издавању интегралне дозволе за складиштење и третман инертног и неопасног отпада на територији Општине Бачка Паланка

Мења се решење о издавању интегралне дозволе за складиштење и третман инертног и неопасног отпада на територији општине Бачка Паланка број IV-05-501-34/2011, од 28. 07. 2011. године и то тако што се у делу диспозитива **В. УСЛОВИ ЗА РАД, 4.) Управљање отпадом, 4.4. Идентификација отпада према врсти и својствима, 4.4.1. Отпад**, и то тако да се додају алинеје:

- 01 01 01 отпади од ископавања минерала за црну металургију
- 01 01 02 отпади од ископавања минерала за обојену металургију
- 01 03 08 прашњави и прашкасти отпади другачији од оних наведених у 01 03 07
- 01 03 99 отпади који нису другачије специфицирани
- 01 04 08 отпадни шљунак и дробљени камен другачији од оних наведених у 01 04 07
- 01 04 09 отпадни песак и глине
- 01 04 10 прашњави прашкасти отпади другачији од оних наведених у 01 04 07
- 01 04 11 отпади од прераде поташе и камене соли другачији од оних наведених у 01 04 07
- 01 04 12 остаци и други отпади од прања и чишћења минерала другачији од оних наведених
- у 01 04 07 и 01 04 11
- 01 04 13 отпади од сечења и обраде камена другачији од оних наведених у 01 04 07
- 01 04 99 отпади који нису другачије специфицирани
- 02 01 04 отпадна пластика (искључујући амбалажу)
- 02 01 07 отпади из шумарства
- 02 01 09 агрохемијски отпад другачији од оног наведеног у 02 01 08
- 02 01 10 отпад од метала
- 02 01 99 отпади који нису другачије специфицирани
- 02 03 02 отпади од конзерванса
- 02 03 03 отпади од екстракције растварачима
- 02 03 04 материјали неподобни за потрошњу или обраду

- 02 03 99 отпади који нису другачије специфицирани
- 02 05 01 материјали неподобни за потрошњу или обраду
- 02 05 99 отпади који нису другачије специфицирани
- 02 06 01 материјали неподобни за потрошњу или обраду
- 02 06 02 отпади од конзерванса
- 02 06 99 отпади који нису другачије специфицирани
- 02 07 03 отпади од хемијског третмана
- 02 07 04 материјали неподобни за потрошњу или обраду
- 02 07 99 отпади који нису другачије специфицирани
- 03 01 01 отпадна кора и плута
- 03 01 05 пиљевине, иверје, струготине, дрво, иверица и фурнир који садрже опасне супстанце другачије од оних наведених у 03 01 04
- 03 01 99 отпади који нису другачије специфицирани
- 03 02 99 отпади који нису другачије специфицирани
- 03 03 01 отпад од коре и дрвни отпад
- 03 03 07 механички издвојени непотребни састојци при производњи пулпе од отпадног
- папира и картона
- 03 03 08 отпади од сортирања папира и картона намењених рециклажи
- 03 03 10 остаци влакана, муљеви од влакана, пуниоца и превлака из механичке сепарације
- 03 03 99 отпади који нису другачије специфицирани
- 04 01 04 течност за штављење која садржи хром
- 04 01 05 течност за штављење без хрома
- 04 01 08 отпад од уштављене коже (отпад од скидања длака, сечења, прашина од
- гланцања) који садржи хром
- 04 01 09 отпади од кројења и завршне обраде
- 04 01 99 отпади који нису другачије специфицирани
- 04 02 09 отпади од мешовитих материјала (импрегнирани текстил, еластомер, пластомер)
- 04 02 15 отпади из завршне обраде другачији од оних наведених у 04 02 14
- 04 02 21 отпади од непрерађених текстилних влакана
- 04 02 22 отпади од прерађених текстилних влакана
- 04 02 99 отпади који нису другачије специфицирани
- 05 01 14 отпади из расхладних колона
- 05 01 16 отпади који садрже сумпор из десулфуризације нафте
- 05 01 17 битумен
- 05 01 99 отпади који нису другачије специфицирани
- 05 06 04 отпад из колона за хлађење
- 05 06 99 отпади који нису другачије специфицирани
- 05 07 02 отпади који садрже сумпор
- 05 07 99 отпади који нису другачије специфицирани
- 06 01 99 отпади који нису другачије специфицирани
- 06 02 99 отпади који нису другачије специфицирани
- 06 03 14 чврсте соли и раствори другачији од оних наведених у 06 03 11 и 06 03 13
- 06 03 16 оксиди метала другачији од оних наведених у 06 03 15
- 06 03 99 отпади који нису другачије специфицирани
- 06 04 99 отпади који нису другачије специфицирани
- 06 06 03 отпади који садрже сулфиде другачије од оних наведених у 06 06 02
- 06 06 99 отпади који нису другачије специфицирани
- 06 08 99 отпади који нису другачије специфицирани
- 06 09 04 отпади од реакција са калцијумом другачији од оних наведених у 06 09 03
- 06 09 99 отпади који нису другачије специфицирани
- 06 10 99 отпади који нису другачије специфицирани

- 06 11 01 отпади од реакција са калцијумом из производње титан-диоксида
- 06 11 99 отпади који нису другачије специфицирани
- 06 13 03 угљена чађ
- 06 13 99 отпади који нису другачије специфицирани
- 07 01 99 отпади који нису другачије специфицирани
- 07 02 15 отпади од адитива другачији од оних наведених у 07 02 14
- 07 02 17 отпади који садрже силиконе другачије од оних наведених у 07 02 16
- 07 02 99 отпади који нису другачије специфицирани
- 07 03 99 отпади који нису другачије специфицирани
- 07 04 99 отпади који нису другачије специфицирани
- 07 05 14 чврсти отпади другачији од оних наведених у 07 05 13
- 07 05 99 отпади који нису другачије специфицирани
- 07 06 99 отпади који нису другачије специфицирани
- 07 07 99 отпади који нису другачије специфицирани
- 08 01 12 отпадна боја и лак другачији од оних наведених у 08 01 11
- 08 01 18 отпади од уклањања боје или лака другачији од оних наведених у 08 01 17
- 08 01 20 водене суспензије које садрже боју или лак другачији од оних наведених у 08 01 19
- 08 01 99 отпади који нису другачије специфицирани
- 08 02 01 отпадни прашкасти премази
- 08 02 03 водене суспензије које садрже керамичке материјале
- 08 02 99 отпади који нису другачије специфицирани
- 08 03 08 течни отпад на бази воде који садржи мастило
- 08 03 13 отпадно мастило другачије од оног наведеног у 08 03 12
- 08 03 18 отпадни тонер за штампање другачији од оног наведеног у 08 03 17
- 08 03 99 отпади који нису другачије специфицирани
- 08 04 10 отпадни лепкови и заптивачи другачији од оних наведених у 08 04 09
- 08 04 16 течни отпад на бази воде који садржи лепкове или заптиваче другачији од оних
- споменутих у 08 04 15
- 08 04 99 отпади који нису другачије специфицирани
- 09 01 07 фотографски филм и папир који садржи сребро или једињења сребра
- 09 01 08 фотографски филм и папир који не садржи сребро или једињења сребра
- 09 01 99 отпади који нису другачије специфицирани
- 10 01 01 пепео, шљака и прашина из котла (изузев прашине из котла наведене у 10 01 04)
- 10 01 03 летећи пепео тресета и сировог дрвета
- 10 01 05 чврсти отпади на бази калцијума у процесу одсумпоравања гаса
- 10 01 15 шљака и прашина из котла из процеса ко-спаљивања другачији од оних
- наведених у 10 01 14
- 10 01 17 летећи пепео из процеса ко-спаљивања другачији од оног наведеног у 10 01 16
- 10 01 19 отпади из пречишћавања гаса другачији од оних наведених у 10 01 05, 10 01 07, 10 01 18
- 10 01 24 пескови из флуидизованог слоја
- 10 01 25 отпади од складиштења горива и припреме енергана који користе угаљ
- 10 01 26 отпади из третмана расхладне воде
- 10 01 99 отпади који нису другачије специфицирани
- 10 02 01 отпади од прераде шљаке
- 10 02 02 непрерађена шљака
- 10 02 08 чврсти отпади из процеса третмана гаса другачији од оних наведених у 10 02 07
- 10 02 10 отпад од млевења
- 10 02 12 отпади из третмана расхладне воде другачији од оних наведених у 10 02 11
- 10 02 14 муљеви и филтер – колачи из процеса третмана гаса другачији од оних

- споменутих у 10 02 13
- 10 02 15 други муљеви и филтер – колачи
- 10 02 99 отпади који нису другачије специфицирани
- 10 03 02 остаци анода
- 10 03 05 отпадна глиница
- 10 03 16 пливајућа пена/шљака другачији од оних наведених у 10 03 15
- 10 03 18 отпади који садрже угљеник из анодног процеса другачији од оних наведених у 10 03 17
- 10 03 20 прашина димног гаса другачија од оне наведене у 10 03 19
- 10 03 22 остале чврсте честице и прашина (укључујући прашину из млина са куглама)
- другачији од оних наведених у 10 03 21
- 10 03 24 чврсти отпади из третмана гаса другачији од оних наведених у 10 03 23
- 10 03 26 муљеви и филтер – колачи од третмана гаса другачији од оних наведених у 10 03 25
- 10 03 28 отпади из третмана расхладне воде другачији од оних наведених у 10 03 27
- 10 03 30 отпади од третмана сланих шљака и црне згуре другачији од оних наведених у 10 03 29
- 10 03 99 отпади који нису другачије специфицирани
- 10 04 10 отпади из третмана расхладне воде другачији од оних наведених у 10 04 09
- 10 04 99 отпади који нису другачије специфицирани
- 10 05 01 шљаке из примарне и секундарне производње
- 10 05 04 остале чврсте честице и прашина
- 10 05 09 отпади из третмана расхладне воде другачији од оних наведених у 10 05 08
- 10 05 99 отпади који нису другачије специфицирани
- 10 06 01 шљаке из примарне и секундарне производње
- 10 06 04 остале чврсте честице и прашина
- 10 06 10 отпади из третмана расхладне воде другачији од оних наведених у 10 06 09
- 10 06 99 отпади који нису другачије специфицирани
- 10 07 01 шљаке из примарне и секундарне производње
- 10 07 03 чврсти отпади из третмана гаса
- 10 07 04 остале чврсте честице и прашина
- 10 07 05 муљеви и филтер – колачи из третмана гаса
- 10 07 08 отпади из третмана расхладне воде другачији од оних наведених у 10 07 07
- 10 07 99 отпади који нису другачије специфицирани
- 10 08 04 чврсте честице и прашина
- 10 08 09 остале шљаке
- 10 08 13 отпади који садрже угљеник из анодног процеса другачији од оних наведених у 10 08 12
- 10 08 14 струготине са аноде
- 10 08 16 прашина димног гаса другачија од оне наведене у 10 08 15
- 10 08 18 муљеви и филтер – колачи из третмана димног гаса другачији од оних наведених у 10 08 17
- 10 08 20 отпади из третмана расхладне воде другачији од оних наведених у 10 08 19
- 10 08 99 отпади који нису другачије специфицирани
- 10 09 03 шљака из пећи
- 10 09 06 језгра и калупи за ливење који нису прошли процес изливања другачији од оних
- наведених у 10 09 05
- 10 09 08 језгра и калупи за ливење који су прошли процес изливања другачији од оних
- наведених у 10 09 07
- 10 09 10 прашина димног гаса другачија од оне наведене у 10 09 09
- 10 09 12 остале чврсте честице другачије од оних наведених у 10 09 11

- 10 09 14 отпадна везива другачија од оних наведених у 10 09 13
- 10 09 16 отпадни индикатор пукотина другачији од оног наведеног у 10 09 15
- 10 09 99 отпади који нису другачије специфицирани
- 10 10 03 шљака из пећи
- 10 10 06 језгра и калупи за ливење који нису прошли процес изливања другачији од оних
- наведених у 10 10 05
- 10 10 08 језгра и калупи за ливење који су прошли процес изливања другачији од оних
- наведених у 10 10 07
- 10 10 10 прашина димног гаса другачија од оне наведене у 10 10 09
- 10 10 12 остале чврсте честице другачије од оних наведених у 10 10 11
- 10 10 14 отпадна везива другачија од оних наведених у 10 10 13
- 10 10 16 отпадни индикатор пукотина другачији од оног наведеног у 10 10 15
- 10 10 99 отпади који нису другачије специфицирани
- 10 11 03 отпадни влакнасти материјали на бази стакла
- 10 11 05 чврсте честице и прашина
- 10 11 12 отпадно стакло другачије од оног наведеног у 10 11 11
- 10 11 16 чврсти отпади из третмана димног гаса другачији од оних наведених у 10 11 15
- 10 11 18 муљеви и филтер – колачи из третмана димног гаса другачији од оних наведених
- у 10 11 17
- 10 11 20 чврсти отпади од третмана отпадних вода на месту настајања другачији од оних
- наведених у 10 11 19
- 10 11 99 отпади који нису другачије специфицирани
- 10 12 01 отпадна припремна мешавина пре термичког третмана
- 10 12 03 чврсте честице и прашина
- 10 12 05 муљеви и филтер – колачи из третмана гаса
- 10 12 06 одбачени калупи
- 10 12 08 отпадна керамика, цигле, плочице и производи за грађевинарство (после термичког третмана)
- 10 12 10 чврсти отпади из третмана гаса другачији од оних наведених у 10 12 09
- 10 12 12 отпади из процеса глазирања другачији од оних наведених у 10 12 11
- 10 12 99 отпади који нису другачије специфицирани
- 10 13 01 отпадна припремна мешавина пре термичког третмана
- 10 13 04 отпади од калцинације и хидратације креча
- 10 13 06 чврсте честице и прашина (изузев 10 13 12 и 10 13 13)
- 10 13 07 муљеви и филтер – колачи из третмана гаса
- 10 13 10 отпади из производње азбест цемента другачији од оних наведених у 10 13 09
- 10 13 11 отпади из композитних материјала на бази цемента другачији од оних наведених у 10 13 09 и 10 13 10
- 10 13 13 чврсти отпади из третмана гаса другачији од оних наведених у 10 13 12
- 10 13 14 отпадни бетон и муљ од бетона
- 10 13 99 отпади који нису другачије специфицирани
- 11 01 10 муљеви и филтер – колачи другачији од оних наведених у 11 01 09
- 11 01 12 течности за испирање на бази воде другачије од оних наведених у 11 01 11
- 11 01 14 отпади од одмашћивања другачији од оних наведених у 11 01 13
- 11 01 99 отпади који нису другачије специфицирани
- 11 02 03 отпади из производње анода за електролитичке процесе у воденој средини
- 11 01 06 отпади из хидрометалуршких процеса бакра другачији од оних наведених у 11 02 05
- 11 01 99 отпади који нису другачије специфицирани
- 11 05 01 тврди цинк
- 11 05 02 пепео од цинка

- 11 05 99 отпади који нису другачије специфицирани
- 12 01 01 стругање и обрада ферометала
- 12 01 02 прашина и честице ферометала
- 12 01 03 стругање и обрада обојених метала
- 12 01 04 прашина и честице обојених метала
- 12 01 05 обрада пластике
- 12 01 13 отпади од заваривања
- 12 01 17 отпади од горивих материјала другачији од оног наведеног у 12 01 16
- 12 01 21 потрошена тела за млевење и материјали за млевење другачији од оних
- наведених у 12 01 20
- 12 01 99 отпади који нису другачије специфицирани
- 15 01 05 композитна амбалажа
- 15 02 03 апсорбенти, филтерски материјали, крпе за брисање и заштитна одећа другачији
- од оних наведених у 15 02 02
- 16 01 06 отпадна возила која не садрже ни течности ни друге опасне компоненте
- 16 01 12 кочионе облоге другачије од оних наведених у 16 01 11
- 16 01 15 антифриз другачији од оног наведеног у 16 01 14
- 16 01 22 компоненте које нису другачије специфициране
- 16 01 99 отпади који нису другачије специфицирани
- 16 02 16 компоненте уклоњене из одбачене опреме другачије од оних наведених у 16 02 15
- 16 03 04 неоргански отпади другачији од оних наведених у 16 03 03
- 16 03 06 органски отпади другачији од оних наведених у 16 03 05
- 16 05 09 одбачене хемикалије другачије од оних наведених у 16 05 06, 16 05 07 или 16 05 08
- 16 06 04 алкалне батерије (изузев 16 06 03)
- 16 07 99 отпади који нису другачије специфицирани
- 16 08 01 истрошени катализатори који садрже злато, сребро, ренијум, родиујум,
- паладијум, иридијум или платину (изузев 16 08 07)
- 16 08 03 истрошени катализатори који садрже прелазне метале или једињења прелазних
- метала који нису другачије специфицирани
- 16 08 04 истрошени течни катализатори за каталитички крекинг (изузев 16 08 07)
- 16 10 02 течни отпади на бази воде другачији од оних наведених у 16 10 01
- 16 10 04 концентрати на бази воде другачији од оних наведених у 16 10 03
- 16 11 02 облоге на бази угљеника и ватростални материјали из металуршких процеса
- другачији од оних наведених у 16 11 01
- 16 11 04 остале облоге и ватростални материјали из металуршких процеса другачији од
- оних наведених у 16 11 03
- 16 11 06 облоге и ватростални материјали из неметалуршких процеса другачији од оних
- наведених у 16 11 05
- 17 01 01 бетон
- 17 01 02 цигле
- 17 01 03 креп и керамика
- 17 01 07 мешавине или поједине фракције бетона, цигле, плочице и керамика другачији од оних наведених у 17 01 06
- 17 02 01 дрво
- 17 02 02 стакло
- 17 02 03 пластика
- 17 03 02 битуминозне мешавине другачије од оних наведених у 17 03 01
- 17 04 06 калај
- 17 05 04 земља и камен другачији од оних наведених у 17 05 03

- 17 05 06 ископ другачији од оног наведеног у 17 05 05
- 17 05 08 отпад који спада са гусеница другачији од оног наведеног у 17 05 07
- 17 06 изолациони материјали и грађевински материјали који садрже азбест
- 17 06 04 изолациони материјали другачији од оних наведених у 17 06 01 и 17 06 03
- 17 08 02 грађевински материјал на бази гипса другачији од оних наведених у 17 08 01
- 17 09 04 мешани отпади од грађења и рушења другачији од оних наведених у 17 09 01 и
- 17 09 02 и 17 09 03
- 18 01 01 оштри инструменти (изузев 18 01 03)
- 18 01 04 отпади чије сакупљање и одлагање не подлеже посебним захтевима због
- спречавања инфекције (нпр. завоји, гипсеви, постељина, одећа за једнократну
- употребу и пелене)
- 18 01 07 хемикалије другачије од оних наведених у 18 01 06
- 18 01 09 лекови другачији од оних наведених у 18 01 08
- 18 02 01 оштри инструменти (изузев 18 02 02)
- 18 02 03 отпади чије сакупљање и одлагање не подлеже посебним захтевима због спречавања инфекције
- 18 02 06 хемикалије другачије од оних наведених у 18 02 05
- 18 02 08 лекови другачији од оних наведених у 18 02 07
- 19 01 02 материјали који садрже гвожђе извађени из шљаке
- 19 01 12 шљака другачија од оне наведене у 19 01 11
- 19 01 16 прашина из котла другачија од оне наведене у 19 01 15
- 19 01 18 отпади од пиролизе другачији од оних наведених у 19 01 17
- 19 01 19 песак из флуидизованог слоја
- 19 01 99 отпади који нису другачије специфицирани
- 19 02 03 претходно измешани отпади који се састоје само од безнеопасног отпада
- 19 02 10 сагорљиви отпади другачији од оних наведених у 19 02 08 и 19 02 09
- 19 02 99 отпади који нису другачије специфицирани
- 19 03 05 стабилизовани отпади другачији од оних наведених у 19 03 04
- 19 03 07 солидификовани отпади другачији од оних наведених у 19 03 06
- 19 04 01 остакљен (витрификован) отпад
- 19 04 04 течни отпади на бази воде од каљења витрификованог отпада
- 19 05 01 некомпостирана фракција комуналног и сличних отпада
- 19 05 02 некомпостирана фракција животињског и биљног отпада
- 19 05 03 компост ван спецификације
- 19 05 99 отпади који нису другачије специфицирани
- 19 07 03 процедне воде из санитарних депонија другачије од оних наведених у 19 07 02
- 19 08 01 отпад од механичког раздвајања на решеткама
- 19 08 02 отпад са пешчаног филтра
- 19 08 09 смеше масти и уља из сепарације уље/вода које садрже само јестива уља И масноће
- 19 08 99 отпади који нису другачије специфицирани
- 19 09 01 чврсти отпад из примарне филтрације механичког раздвајања на решеткама
- 19 09 04 истрошени активни угаљ
- 19 09 05 засићене или истрошене јоноизмењивачке смоле
- 19 09 06 раствори и муљеви од регенерације јоноизмењивача
- 19 09 99 отпади који нису другачије специфицирани
- 19 10 01 отпад од гвожђа и челика
- 19 10 02 отпад од обојених метала
- 19 10 04 лака фракција и прашина другачије од оних наведених у 19 10 03
- 19 09 06 остале фракције другачије од оних наведених у 19 10 05
- 19 12 09 минерали (нпр. песак и камен)

- 19 13 02 чврсти отпади од ремедијације земљишта другачији од оних наведених у 19 13 01
- 19 13 08 течни отпади на бази воде и водени концентрати од ремедијације подземних вода другачији од оних наведених у 19 13 07
- 20 01 28 боја, мастила, лепкови и смоле другачији од оних наведених у 20 01 27
- 20 01 30 детерџенти другачији од оних наведених у 20 01 29
- 20 01 32 лекови другачији од оних наведених у 20 01 31
- 20 01 34 батерије и акумулатори другачији од оних наведених у 20 01 33
- 20 01 21 и 20 01 23 која садржи опасне компоненте
- 20 01 38 дрво другачије од оног наведеног у 20 01 37
- 20 01 39 пластика
- 20 01 40 метали
- 20 01 41 отпади од чишћења димњака
- 20 01 99 остале фракције које нису другачије специфициране

ОБРАЗЛОЖЕЊЕ

Предузеће "Кемис" доо из Ваљева, је дана 02. 06. 2014. године поднео Одељењу за урбанизам и грађевинарство Општинске управе општине Бачка Паланка, као надлежном органу у овом поступку, захтев за измену интегралне дозволе за складиштење и третман инертног и неопасног отпада на територији општине Бачка Паланка број IV-05-501-34/2011, од 28. 07. 2011. године. Уз наведени захтев су доставили списак отпада који би складиштили на предметној локацији, те решење да није потребна израда студије о процени утицаја на животну средину број IV-05-501-27/2014 од 24. 04. 2014. године. Применом члана 255. став 2. Закона о општем управном поступку ("Службени лист СРЈ" 33/97 и 31/01, "Службени гласник Републике Србије" број 30/2010), а имајући у виду поднети захтев, овај орган је решио као у диспозитиву.

УПУТСТВО О ПРАВНОМ ЛЕКУ: Против овог решења незадовољна странка има право жалбе у року од 15 дана од дана пријема решења Покрајинском секретаријату за урбанизам, градитељство и заштиту животне средине у Новом Саду.

Жалба се подноси писмено или усмено на записник путем овог органа или непосредно другостепеном органу са таксом од 420,00 динара која се уплаћује на рачун број: 840-742221843-57, а извештај о уплати прилаже уз жалбу.

Достављено:
- Оператеру
- у регистар издатих дозвола,
- надлежном инспекцијском органу,
- архиви

Обрадио:
Константин Карановић

Константин К.

РУКОВОДИЛАЦ ОДЕЉЕЊА ЗА УРБАНИЗАМ И ГРАЂЕВИНАРСТВО
Марија Коларов

Република Србија
Аутономна Покрајина Војводина
Општина Бачка Паланка
Општинска управа Општине Бачка Паланка
Одељење за урбанизам и грађевинарство
број: IV-05-501-38/2021
дана: 22. 01. 2021. године
Бачка Паланка

На основу члана 64. Закона о управљању отпадом ("Службени гласник Републике Србије" број 36/2009, 88/2010, 14/2016 и 95/2018 – други закон), члана 136. Закона о општем управном поступку ("Службени гласник Републике Србије" број 18/2016 и 95/2018) и члана 13. Одлуке о организацији Општинске управе ("Службени лист Општине Бачка Паланка" број 35/2016 и 30/2019) поступајући по захтеву **"Кемеко" д.о.о. Ваљево, Булевар палих бораца 91/92 бр. 5,** матични број 20086904, за издавање дозволе за складиштење инертног и неопасног отпада на територији општине Бачка Паланка, Одељење за урбанизам и грађевинарство Општинске управе општине Бачка Паланка доноси:

Р Е Ш Е Њ Е

о измени решења о издавању дозволе за складиштење инертног и неопасног отпада на територији Општине Бачка Паланка

Мења се решење о издавању дозволе за складиштење и третман инертног и неопасног отпада на територији Општине Бачка Паланка број IV-05-501-34/2011 од 28. 07. 2021. године и то тако што се мења назив оператера и сада је **"Кемеко" д.о.о. Ваљево, Булевар палих бораца 91/92 бр. 5,** матични број 20086904, уместо **"Кемис" д.о.о. Ваљево, Булевар палих бораца 91/92 бр. 5,** матични број 20086904

ОБРАЗЛОЖЕЊЕ

Предузеће "Кемеко" д.о.о. Ваљево, Булевар палих бораца 91/92 бр. 5, су дана 02. 11. 2020. године поднели Одељењу за урбанизам и грађевинарство Општинске управе општине Бачка Паланка, као надлежном органу у овом поступку, захтев за измену дозволе за складиштење и третман инертног и неопасног отпада на територији општине Бачка Паланка, број IV-05-501-78/2019, и том приликом доставили обавештењ о промени назива и решење о промени података издато од Агенције за привредне регистре Регистра привредних субјеката број БД 75509/2020 од 21. 10. 2020. године. Поступајући по поднетом захтеву а имајући у виду документацију приложену уз исти, сматра се да су у конкретном случају испуњени услови из члана 68. Закона о управљању отпадом ("Службени гласник Републике Србије" број 36/2009, 88/2010, 14/2016 и 95/2018 – други закон), те је овај орган је решио као у диспозитиву.

На основу тарифног броја 165. Тарифе за републичку административну таксу Закона о републичким административним таксама ("Сл. гласник РС", бр. 43/2003,

51/2003 - испр., 61/2005, 101/2005 – др.закон, 5/2009, 54/2009, 50/2011, 70/2011 – усклађени дин.изн., 55/2012 – усклађени дин. изн., 93/2012, 47/2013 – усклађени дин. изн., 65/2013 – др. закон, 57/2014 - усклађени дин. изн., 45/2015 - усклађени дин. изн., 83/2015, 112/2015, 50/2016 - усклађени дин. изн. 61/2017-усклађени дин. изн., 113/2017, 3/2018-испр. и 50/2018-усклађени дин. изн., 95/2018, 38/2019-усклађени дин. изн., 86/2019, 90/2019-испр. и 98/2020-усклађени дин. изн.), подносилац захтева дужан је да плати таксу у износу од 6550,00 динара на рачун број: 840-742221843-57, а извештај о уплати прилаже уз списе предмета.

УПУТСТВО О ПРАВНОМ ЛЕКУ: Против овог решења незадовољна странка има право жалбе у року од 15 дана од дана пријема решења Покрајинском секретаријату за урбанизам заштиту животне средине у Новом Саду.

Жалба се подноси писмено или усмено на записник путем овог органа или непосредно другостепеном органу са таксом од 480,00 динара која се уплаћује на рачун број: 840-742221843-57, а извештај о уплати прилаже уз жалбу.

Достављено:
- Оператеру
– у регистар издатих дозвола,
– надлежном инспекцијском органу,
– архиви

Обрадио:
Константин Карановић

РУКОВОДИЛАЦ ОДЕЉЕЊА ЗА УРБАНИЗАМ И ГРАЂЕВИНАРСТВО
Милкица Петржљан

Република Србија
Аутономна покрајина Војводина
Покрајински секретаријат за урбанизам и заштиту животне средине
Булевар Михајла Пупина 16, 21000 Нови Сад
Т: +381 21 487 4719F: +381 21 456 238
ekourb@vojvodina.gov.rs | www.ekourbapv.vojvodina.gov.rs

БРОЈ: 140-501-929/2021-05 ДАТУМ: 20.03.2024. год.

Покрајински секретаријат за урбанизам и заштиту животне средине, Булевар Михајла Пупина 16, Нови Сад, на основу члана 59., 60., 62., 64. и 68. Закона о управљању отпадом ("Службени гласник РС", број 36/09, 88/10, 14/16, 95/18-др. закон и 35/2023), члана 39. Покрајинске скупштинске одлуке о покрајинској управи (''Службени лист АПВ'', број 37/14, 54/14–др. одлука, 37/16, 29/2017, 24/19, 66/20 и 38/21) и члана 136. став 1. Закона о општем управном поступку („Службени гласник РС“, број 18/16 и 95/18-аутентично тумачење), а решавајући по захтеву оператера, KEMEKO doo Valjevo, Војводе Мишића 59, Ваљево, матичног броја 20086904, за издавање измене Решења о издавању дозволе за складиштење опасног отпада на локацији оператера, у Бачкој Паланци, Друго железничко насеље 2б, на катастарској парцели 748/1 КО Бачка Паланка-град, број 140-501-929/2021-05 од 21. 02. 2024. године, покрајински секретар Немања Ерцег, доноси:

РЕШЕЊЕ

I. Решење о издавању дозволе за складиштење опасног отпада, на локацији у власништву у Бачкој Паланци, Друго железничко насеље 2б, на катастарској парцели 748/1 КО Бачка Паланка-град, под редним бројем 321 (број 140-501-929/2021-05 од 28.10.2021. године), коју је издао Покрајински секретаријат за урбанизам и заштиту животне средине, а које гласи на оператера KEMEKO doo Valjevo, Војводе Мишића 59, Ваљево, мења се, допуњује и гласи:

А. ОПШТИ ПОДАЦИ

1) Општи подаци о дозволи

Оператеру KEMEKO doo Valjevo, Војводе Мишића 59, Ваљево, издаје се дозвола за обављање делатности складиштења опасног отпада, на локацији оператера у Бачкој Паланци, Друго железничко насеље 2б, на катастарској парцели 748/1 КО Бачка Паланка-град, операцијом R13 (Складиштење отпада намењених за било коју операцију од R1 до R12), у складу са Законом о управљању отпадом ("Службени гласник РС", број 36/09, 88/10, 14/16, 95/18-др. закон и 35/2023), Правилником о обрасцу захтева за издавање дозволе за третман, односно складиштење, поновно искоришћење и одлагање отпада („Службени гласник РС“, број 38/18), Правилником о садржини и изгледу дозволе за управљање отпадом („Службени гласник РС“, број 118/23), Правилником о категоријама, испитивању и класификацији отпада („Службени гласник РС“, бр. 56/10, 93/19 и 39/21), Правилником о начину складиштења, паковања и обележавања опасног отпада („Службени гласник РС“, бр. 92/10 и 77/21), Правилником о начину и поступку управљања фармацеутским отпадом („Службени гласник РС“, број 49/19).

2) Подаци о отпаду и капацитету складишта отпада

2.1. Неопасан отпад који се складишти у објекту и/или отвореном складишту

Складиштење неопасног отпада није предмет ове дозволе. Оператер KEMEKO doo Valjevo складишти неопасан отпад у складу са дозволом за обављање делатности складиштења и третмана неопасног отпада број: IV-05-501-34/2011-2 од 15.10.2021. године, издате од стране општине Бачка Паланка.

2.2. Опасан отпад који се складишти у објекту

Максимални дневни капацитет за пријем опасног отпада, према акту о процени утицаја је **/t**.
Максимални капацитет складишта за све врсте опасног отпада у једном тренутку је **1.050 t**.
Максимална укупна количина течног отпада, у једном тренутку је **сса 250t** (прерачунато у односу на укупну запремину танквана).
Максимални годишњи капацитет за све врсте опасног отпада износи **13.050 t.**

Капацитет складишта опасног отпада по врстама отпада и њиховом капацитету дат је у табели 2.2.

Индексни број отпада	Назив	R операција	Капацитет складишта у једном тренутку	Годишњи капацитет складишта
02 01 08*	агрохемијски отпад који садржи опасне супстанце	R13	0-10	0-50
03 01 04*	пиљевине, иверје, струготине, дрво, иверица и фурнир који садрже опасне супстанце	R13	0-10	0-50
03 02 04*	неорганска заштитна средства за дрво	R13	0-10	0-50
04 02 16*	боје и пигменти који садрже опасне супстанце	R13	0-10	0-50
05 01 06*	зауљени муљеви од поступака одржавања погона и опреме	R13	0-20	0-150
06 03 11*	чврсте соли и раствори који садрже цијаниде	R13	0-30	0-250
06 03 13*	чврсте соли и раствори који садрже тешке метале	R13	0-30	0-250
06 13 01*	неоргански пестициди, средства за заштиту дрвета и други биоциди	R13	0-30	0-250
07 01 08*	остали талози и остаци од реакција	R13	0-120	0-1000
07 02 04*	остали органски растварачи,течности за прање и матичне течност	R13	0-120	0-1000
07 02 08*	остали талози и остаци од реакција	R13	0-120	0-1000
07 03 01*	течности за прање на бази воде и матичне течности	R13	0-120	0-1000
07 03 03*	органски халогеновани растварачи, течности за прање и матичне течности	R13	0-120	0-1000
07 03 04*	остали органски растварачи, течности за прање и матичне течности	R13	0-120	0-1000
07 03 07*	халогеновани талози и остаци од реакција	R13	0-120	0-1000
07 03 08*	остали талози и остаци од реакција	R13	0-120	0-1000
07 03 09*	халогеновани филтер - колачи (погаче), потрошени апсорбенти	R13	0-120	0-1000
07 03 10*	остали филтер - колачи (погаче), потрошени апсорбенти	R13	0-120	0-1000

07 03 11*	муљеви од третмана отпадних вода на месту настајања који садрже опасне супстанце	R13	0-120	0-1000
07 04 01*	течности за прање на бази воде и матичне течности	R13	0-120	0-1000
07 04 03*	органски халогеновани растварачи, течности за прање и матичне течности	R13	0-120	0-1000
07 04 04*	остали органски растварачи, течности за прање и матичне течности	R13	0-120	0-1000
07 04 07*	халогеновани талози и остаци од реакција	R13	0-120	0-1000
07 04 08*	остали талози и остаци од реакција	R13	0-120	0-1000
07 04 09*	халогеновани филтер - колачи (погаче), потрошени апсорбенти	R13	0-120	0-1000
07 04 10*	остали филтер – колачи(погаче) потрошени апсорбенти	R13	0-120	0-1000
07 04 11*	муљеви од третмана отпадних вода на месту настајања који садрже опасне супстанце	R13	0-120	0-1000
07 04 13*	чврсти отпади који садрже опасне супстанце	R13	0-120	0-1000
07 05 01*	течности за прање на бази воде и матичне течности	R13	0-120	0-1000
07 05 03*	органски халогеновани растварачи, течности за прање и матичне течности	R13	0-120	0-1000
07 05 04*	остали органски растварачи, течности за прање и матичне течности	R13	0-120	0-1000
07 05 07*	халогеновани талози и остаци од реакција	R13	0-120	0-1000
07 05 08*	остали талози и остаци од реакција	R13	0-120	0-1000
07 05 09*	халогеновани филтер - колачи (погаче), потрошени апсорбенти	R13	0-120	0-1000
07 05 10*	остали филтер - колачи (погаче), потрошени апсорбенти	R13	0-120	0-1000
07 05 11*	муљеви од третмана отпадних вода на месту настајања који садрже опасне супстанце	R13	0-120	0-1000
07 05 13*	чврсти отпади који садрже опасне супстанце	R13	0-120	0-1000
07 06 01*	течности за прање на бази воде и матичне течности	R13	0-120	0-1000
07 06 03*	органски халогеновани растварачи, течности за прање и матичне течности	R13	0-120	0-1000

07 06 04*	остали органски растварачи, течности за прање и матичне течности	R13	0-120	0-1000
07 06 07*	халогеновани талози и остаци од реакција	R13	0-120	0-1000
07 06 08*	остали талози и остаци од реакција	R13	0-120	0-1000
07 06 09*	халогеновани филтер - колачи (погаче), потрошени апсорбенти	R13	0-120	0-1000
07 06 10*	остали филтер - колачи (погаче), потрошени апсорбенти	R13	0-120	0-1000
07 06 11*	муљеви од третмана отпадних вода на месту настајања који садрже опасне супстанце	R13	0-120	0-1000
07 07 01*	течности за прање на бази воде и матичне течности	R13	0-120	0-1000
07 07 03*	органски халогеновани растварачи, течности за прање и матичне течности	R13	0-120	0-1000
07 07 04*	остали органски растварачи, течности за прање и матичне течности	R13	0-120	0-1000
07 07 07*	халогеновани талози и остаци од реакција	R13	0-120	0-1000
07 07 08*	остали талози и остаци од реакција	R13	0-120	0-1000
07 07 09*	халогеновани филтер - колачи (погаче), потрошени апсорбенти	R13	0-120	0-1000
07 07 10*	остали филтер - колачи (погаче), потрошени апсорбенти	R13	0-120	0-1000
07 07 11*	муљеви од третмана отпадних вода на месту настајања који садрже опасне супстанце	R13	0-120	0-1000
08 01 11*	отпадна боја и лак који садрже органске растваре или друге опасне супстанце	R13	0-120	0-1500
08 01 13*	муљеви од боје или лака који садрже органске растваре или друге опасне супстанце	R13	0-120	0-1500
08 01 15*	муљеви на бази воде које садрже боју или лак на бази органских растварача или других опасних супстанци	R13	0-120	0-1500
08 01 17*	отпади од уклањања боје или лака који садрже органске растваре или друге опасне супстанце	R13	0-120	0-1500
08 01 19*	водене суспензије које садрже боју или лак на бази органских растварача или других опасних супстанци	R13	0-120	0-1500

08 01 21*	отпад од течности за уклањање боје или лака	R13	0-120	0-1500
08 03 12*	отпадно мастило које садржи опасне супстанце	R13	0-120	0-1500
08 03 17*	отпадни тонер за штампање које садржи опасне супстанце	R13	0-120	0-1500
08 04 09*	отпадни лепкови и заптивачи који садрже органске растваваче или друге опасне супстанце	R13	0-120	0-1500
08 04 11*	муљеви од лепкова и заптивача који садрже органске растваваче или друге опасне супстанце	R13	0-120	0-1500
08 04 13*	муљеви на бази воде који садрже лепкове или заптиваче који садрже органске растваваче или друге опасне супстанце	R13	0-120	0-1500
08 04 15*	течни отпад на бази воде који садржи лепкове или заптиваче који садрже органске растваваче или друге опасне супстанце	R13	0-120	0-1500
08 05 01*	отпадни изоцијанати	R13	0-120	0-1500
09 01 03*	раствори развијача на бази растварача	R13	0-20	0-200
09 01 04*	раствори средстава за фиксирање	R13	0-20	0-200
10 11 11*	отпадно стакло у малим комадима и стаклена прашина који садрже тешке метале (на пример од катодних цеви)	R13	0-25	0-150
11 01 98*	остали отпади који садрже опасне супстанце	R13	0-80	0-800
11 03 01*	отпади који садрже цијаниде	R13	0-80	0-800
11 03 02*	остали отпади	R13	0-80	0-800
12 01 08*	машинске емулзије и раствори које садрже халогене	R13	0-30	0-600
12 01 09*	машинске емулзије и раствори које не садрже халогене	R13	0-30	0-600
13 01 04*	хлороване емулзије	R13	0-40	0-600
13 01 05*	нехлороване емулзије	R13	0-40	0-600
13 01 09*	минерална хлорована хидраулична уља	R13	0-40	0-600
13 01 10*	минерална нехлорована хидраулична уља	R13	0-40	0-600
13 01 11*	синтетичка хидраулична уља	R13	0-40	0-600
13 01 12*	одмах биоразградива хидраулична уља	R13	0-40	0-600
13 01 13*	остала хидраулична уља	R13	0-40	0-600
13 02 04*	минерална хлорована моторна уља, уља за мењаче и подмазивање	R13	0-40	0-600

13 02 05*	минерална нехлорована моторна уља, уља за мењаче и подмазивање	R13	0-40	0-600
13 02 06*	синтетичка моторна уља, уља за мењаче и подмазивање	R13	0-40	0-600
13 02 07*	одмах биоразградива моторна уља, уља за мењаче и подмазивање	R13	0-40	0-600
13 02 08*	остала моторна уља, уља за мењаче и подмазивање	R13	0-40	0-600
13 03 06*	минерална хлорована уља за изолацију и пренос топлоте другачија од оних наведених у 13 03 01	R13	0-40	0-600
13 03 07*	минерална нехлорована уља за изолацију и пренос топлоте	R13	0-40	0-600
13 03 08*	синтетичка уља за изолацију и пренос топлоте	R13	0-40	0-600
13 03 09*	одмах биоразградива уља за изолацију и пренос топлоте	R13	0-40	0-600
13 03 10*	остала уља за изолацију и пренос топлоте	R13	0-40	0-600
13 05 01*	чврсте материје из песколова и сепаратора уље/вода	R13	0-40	0-600
13 05 02*	муљеви из сепаратора уље/вода	R13	0-40	0-600
13 05 03*	муљеви од хватача уља	R13	0-40	0-600
13 05 06*	уља из сепаратора уље/вода	R13	0-40	0-600
13 05 07*	зауљена вода из сепаратора уље/вода	R13	0-40	0-600
13 05 08*	мешавине отпада из коморе за отпад и сепаратора уље/вода	R13	0-40	0-600
13 07 01*	погонско гориво и дизел	R13	0-40	0-600
13 07 02*	бензин	R13	0-40	0-600
13 07 03*	остала горива (укључујући мешавине)	R13	0-40	0-600
13 08 02*	остале емулзије	R13	0-40	0-600
13 08 99*	отпади који нису другачије специфицирани	R13	0-40	0-600
14 06 01*	хлорофлуороугљоводоници, ХЦФЦ, ХФЦ	R13	0-20	0-250
14 06 02*	остали халогеновани растварачи и смеше растварача	R13	0-20	0-250
14 06 03*	остали растварачи и смеше растварача	R13	0-20	0-250
14 06 04*	муљеви или чврсти отпади које садрже халогеноване растваваче	R13	0-20	0-250
14 06 05*	муљеви или чврсти отпади које садрже остале растваваче	R13	0-20	0-250

15 01 10*	амбалажа која садржи остатке опасних супстанци или је контаминирана опасним супстанцама	R13	0-45	0-400
15 02 02*	апсорбенти,филтерски материјали(укључујући филтере за уље који нису другачије специфицирани),крпе за брисање,заштитна одећа,који су контаминирани опасним супстанцама	R13	0-45	0-400
16 01 11*	кочионе облоге које садрже азбест	R13	0-120	0-1250
16 01 14*	антифриз који садржи опасне супстанце	R13	0-120	0-1250
16 02 10*	одбачена опрема која садржи или је контаминирана са ПЦБ, другачија од оне наведене у 16 02 09	R13	0-15	0-200
16 02 11*	одбачена опрема која садржи хлорофлуороугљоводонике, ХЦФЦ, ХФЦ	R13	0-15	0-200
16 02 12*	одбачена опрема која садржи слободан азбест	R13	0-15	0-200
16 02 13*	одбачена опрема која садржи компоненте другачија од оне наведене у 16 02 09 до 16 02 12	R13	0-15	0-200
16 02 15*	опасне компоненте уклоњене из одбачене опреме)	R13	0-15	0-200
16 03 03*	неорганski отпади који садрже опасне супстанце	R13	0-120	0-1250
16 03 05*	органски отпади који садрже опасне супстанце	R13	0-120	0-1250
16 05 06*	лабораторијске хемикалије које се састоје или садрже опасне супстанце, укључујући смеше лабораторијских хемикалија	R13	0-120	0-1250
16 05 07*	одбачене неорганске хемикалије које се састоје или садрже опасне супстанце	R13	0-120	0-1250
16 05 08*	одбачене органске хемикалије које се састоје или садрже опасне супстанце	R13	0-120	0-1250
16 06 01*	оловне батерије	R13	0-120	0-1250
16 06 02*	батерије од никл-кадмијума	R13	0-120	0-1250
16 06 03*	батерије које садрже живу	R13	0-120	0-1250
16 07 08*	отпади који садрже уље	R13	0-120	0-1250
16 07 09*	отпади који садрже остале опасне супстанце	R13	0-120	0-1250

16 08 02*	истрошени катализатори који садрже опасне прелазне метале или опасна једињења прелазних метала	R13	0-120	0-1250
16 08 07*	истрошени катализатори контаминирани опасним супстанцама	R13	0-120	0-1250
17 02 04*	стакло, пластика и дрво који садрже опасне супстанце или су контаминирани опасним супстанцама	R13	0-60	0-1500
17 03 01*	битуминозне мешавине које садрже катран од угља	R13	0-60	0-1500
18 01 06*	хемикалије које се састоје од или садрзе опасне супстанце	R13	0-20	0-100
18 01 08*	цитотоксични и цитостатични лекови	R13	0-20	0-100
18 02 05*	хемикалије које се састоје од или садрзе опасне супстанце	R13	0-20	0-100
19 01 11*	шљака која садржи опасне супстанце	R13	0-100	0-1200
19 02 04*	претходно измешани отпади који се састоје од најмање једног опасног отпада	R13	0-100	0-1200
19 02 08*	течни сагорљиви отпад који садржи опасне супстанце	R13	0-100	0-1200
19 02 09*	чврсти сагорљиви отпади који садрже опасне супстанце	R13	0-100	0-1200
19 02 11*	остали отпади који садрже опасне супстанце	R13	0-100	0-1200
19 08 13*	муљеви који садрже опасне супстанце из осталих третмана индустријске отпадне воде	R13	0-100	0-1200
19 12 06*	дрво које садржи опасне супстанце	R13	0-100	0-1200
19 12 11*	други отпади (укључујући мешавине материјала) од механичког третмана отпада који садрже опасне супстанце	R13	0-100	0-1200
20 01 13*	растварачи	R13	0-110	0-2200
20 01 14*	киселине	R13	0-110	0-2200
20 01 15*	базе	R13	0-110	0-2200
20 01 17*	фото-хемикалије	R13	0-110	0-2200
20 01 19*	пестициде	R13	0-110	0-2200
20 01 21*	флуоресцентне цеви и други отпад који садржи живу	R13	0-45	0-550
20 01 23*	одбачена опрема која садржи хлорофлуороугљоводонике	R13	0-45	0-550
20 01 26*	уља и масти другачији од оних наведених у 20 01 25	R13	0-110	0-2200
20 01 27*	боја, мастила, лепкови и смоле који садрже опасне супстанце	R13	0-110	0-2200

20 01 29*	детерџенти који садрже опасне супстанце	R13	0-110	0-2200
20 01 33*	батерије и акумулатори укључени у 16 06 01, 16 06 02 или 16 06 03 и несортиране батерије и акумулатори који садрже ове батерије	R13	0-45	0-550
20 01 35*	одбачена електрична и електронска опрема другачија од оне наведене у 20 01 21 и 20 01 23 која садржи опасне компоненте	R13	0-45	0-550
20 01 37*	дрво које садржи опасне супстанце.	R13	0-110	0-2200

2.3. Неопасан отпад који се третира у постројењу

Третман неопасног отпада није предмет ове дозволе. Оператер KEMEKO doo Valjevo третира неопасан отпад у складу са дозволом за обављање делатности складиштења и третмана неопасног отпада број: IV-05-501-34/2011-2 од 15.10.2021. године, издате од стране општине Бачка Паланка.

2.4. Опасан отпад који се третира у постројењу

Оператер KEMEKO doo Valjevo, не третира опасан отпад.

2.5. Одлагање отпада

Оператер KEMEKO doo Valjevo, не врши одлагање отпада у свом складишту.

3. Општи подаци о локацији на којој се налази објекат за привремено чување отпада за управљање отпадом

3.1. Краћи опис локације постројења

Постројење за које се израђује радни план управљања отпадом, налази се на катастарској парцели број 748/1 К.О. Бачка Паланка-град, површине 17117m2 намењена за радну зону и 748/2 површине 499m^2, намењена за јавну површину. Ове парцеле су настале препарцелацијом кат.парц.748 к.о.Б.Паланка - град у оквиру грађевинског подручја у блоку 33.

Предметна парцела на којој се налази постројења за управљање отпадом налази се у општини Бачка Паланка, излази на на јавну површину са северне стране у улицу, II Железничко насеље 2б, а са са источне на улицу Светозара Милетића. Ширина фронта парцеле на северној и источној страни према јавној површини је по 78m. Постојећи индекс заузетости објектима на парцели је 12,24%.

Ова локација је удаљена од центра града око 2km. Према планској документацији парцела је намењена радним површинама. На локацији се налазе објекти, који су коришћени за потребе бившег предузећа „Сировина“ а.д. Бачка Паланка. На локацији постоји одговарајућа инфраструктура и то: саобраћајнице, електрична инсталација, громобранска инсталација, водовод, телефон, гас, хидрантска мрежа и др.

Електрична енергија: Напајање електричном енергијом је у складу са условима надлежне Електродистрибуције.У оквиру објекта не постоји трафо станица из разлога што захтеви за електричном енергијом нису велики. Нисконапонски развод извучен је из трафостанице жељезничког насеља на северном делу парцеле. Напајање потрошача у кругу врши се делимично преко СКС кабла надземно, преко стубова и конзола, због разуђености објеката, а делом преко одстојних обујмница у халама.Објекат управне зграде напаја се електричном енергијом из ГРО објекта и развод је урађен кабловима постављеним под малтер.

Громобранска инсталација: Заштита објеката од атмосфеог пражњења изведена је класичном громобранском инсталацијом (Фарадејевим кавезом) за све објекте.

Вода: У процесу прикупљања и складиштења отпада нема потребе за коришћењем техничке воде. Зато једина потреба за водом су санитарни чворови у објекту управне зграде и радионице. Потреба за већом количином воде појавила би се само у случају коришћења противпожарног система -

хидрантске мреже у кругу и то у случају гашења пожара. За пиће, санитарне потребе и противпожарну заштиту користи се вода из градске водоводне мреже.
Технолошких отпадних вода нема, јер се вода не користи при операцији складиштења отпада.
Канализација: Санитарна вода се одводи и упушта у септичку јаму, а атмосферска вода преко олука упушта се у атмосферску канализацију која води према Железничкој улици.
Гасна инсталација: локација је обезбеђена гасоводом који је спојен на градску гасоводну мрежу.
Централно грејање: Топловодни котао за загревање радијатора у просторијама управне зграде и портирнице постављен је између гараже и канцеларија.

3.2. Удаљеност постројења од објеката у околини на које може утицати рад постројења за управљање отпадом

У непосредниј близини нема стамбених објеката, тако да рад постројења у нормалним условима нема привременог или трајног утицаја на здравље становништва.
На простору уз складишни део комплекса, нема објеката, тако да не постоји могућност међусобног директног угрожавања у случају пожара На предметној локацији и у њеном непосредном окружењу нема осетљивих објеката (болница, школа и сл.) који би могли бити угрожени негативним дејством предметног комплекса.

3.3. Утицај складишта/постројења на чиниоце животне средине(земљиште, воду, ваздух, бука)

Емисија у ваздух
Приликом складиштења опасног отпада, уз манипулативне послове типа истовара, утовара, у постројењу за складиштење нема стационарног извора загађивања, као ни изведеног система за пречишћавање гасова из постројења.
Потенцијални извор загађења ваздуха су продукти сагоревања горива транспортних средстава која довозе отпад на локацију и исти одвозе са локације. Ова емисија је локалног карактера и дисконтинуална.
Отпадна вода
Технолошких отпадних вода нема, јер се вода не користи при операцији складиштења отпада.
Санитарна вода се одводи и упушта у септичку јаму коју периодично празни надлежно комунално предузеће из Бачке Паланке.
У процесу прикупљања и складиштења отпада нема потребе за коришћењем техничке воде. Зато једина потреба за водом су санитарни чворови у објекту управне зграде и радионице. Потреба за већом количином воде појавила би се само у случају коришћења противпожарног система - хидрантске мреже у кругу и то у случају гашења пожара. Обзиром да притисак у градској водоводној мрежи није у складу са противпожарним прописима, оператер KEMEKO doo Valjevo је на локацији у складу са главним пројектом противпожарне заштите на који је сагласност дао МУП Нови Сад, изградио резервоар за воду довољног капацитета за ову намену. Наведени објекат са пратећом хидрантском мрежом има употребну дозволу.
Атмосферске отпадне воде су воде са кровова објеката, као и отпадне воде са радних платоа и припадајућих интерних саобраћајница.
Отпадне воде са кровова објеката, (сакупљају се помоћу олучних хоризонтала и олучних вертикала), су условно чисте воде и упуштају се у атмосферску канализацију која води према Железничкој улици.
За каналисање и сакупљање атмосферских отпадних вода са радних и манипулативних површина и интерних саобраћајница обезбеђен је потребан пад самог платоа, површине 1060 m^2, који потенцијално зауљену воду доводи до таложника - сепаратора лаких нафтних деривата са интегрисаним таложником - произвођач „ACO“, тип: Oleopator K, Olepator - Byapass C klasa I, а затим се упушта у крајњи реципијент у складу са водним условима.
Земљиште
Негативног утицаја на земљиште нема.
Отпад се складишти упакован и запакован на водонепропусној подлози.
Бука
На предметној локацији се јавља бука при манипулативним пословима и од транспортних возила, како при довожењу и истовару, тако и при утовару и одвожењу отпада.

Оператер постројења управља процесом рада на начин који омогућава да ниво буке у животној средини на граници индустријског комплекса не прелази вредности прописане у Уредби о индикаторима буке, граничним вредностима, методама за оцењивање индикатора буке, узненемиравања и штетних ефеката буке у животној средини („Сл. Гласник РС број 75/2010).

3.4. Заштита од пожара (опис инсталиране опреме за заштиту од пожара)

Оператер KEMEKO doo Valjevo, у току обављања рада у предметном постројењу поступа у складу са Законом о заштити од пожара и посебним прописима из области заштите од пожара.

Објекат за привремено чување отпада је опремљено хидрантском мрежом, ПП апаратима и јављачима пожара. У комплексу је изграђена спољашња и унутрашња хидрантска мрежа, као и аутоматска централа за дојаву пожара.

Оператер KEMEKO doo Valjevo врши редован преглед електричних, хидрантских инсталација, ПП апарата противпожарне опреме, видео надзора и јављача пожара, а уочене неправилности одмах пријављује надлежној сервисној служби.

Оператер KEMEKO doo Valjevo врши редовну обуку радника из области заштите на раду и заштите од пожара. Одговорно лице је дужно да обезбеди да се сваки запослени, према посебно утврђеном програму, упозна са опасностима од пожара везаним за послове и задатке на које је распоређен, као и са мерама и средствима за гашење пожара и материјалом и другом одговорношћу због непридржавања прописаних мера заштите од пожара.

Одговорно лице је дужно да обезбеди, најмање једном у три године, проверу знања за све запослене у руковању апаратима уређајима, опремом и средствима за дојаву и гашење пожара.

4. Технички и технолошки услови за рад постројења

4.1. Подаци о објекту за складиштење отпада

Слика 1. Објекти на локацији

Оператер складишти опасан отпада у три постојећа објекта на локацији (Слика 1.):

- Складиште опасног отпада – објекат бр. 1
- Складиште опасног отпада-радно магацински простор – објекат бр.5
- Складиште опасног и неопасног отпада – објекат бр. 6

На локацији постоји Управна зграда – објекат 3/4.

Површина објекта је око 191,12m^2 и нема подрумски део. Грејање у објекту је радијаторско, а енергија се добија од котла на природни гас снаге 44 кW, са алтернативом на чрсто гориво и електричну енергију. Котлови се налазе у котларници, која је изграђена уз управну зграду. Објекат управне зграде поседује гасну, електричну, телефонску, водоводну, канализациону и громобранску инсталацију. Осветљење у просторијама је класичним сијалицама са ужареном нити.

Овај објекат се користити за обављање административних, послова и архиву документације.

4.1.1. За потребе складиштења опасног отпада, користиће се три постојећа објекта на локацији.

- **Складиште опасног отпада – објекат бр. 1.**
  Укупна површина објекта је 494 m^2, површина објекта намењена за складиштење је 360 m^2 (182,35 m^2 + 177,64 m^2).
  Укупна запремина објекта намењена складиштењу је 360 m^2 x 5,5 m = 1980 m^3 (1003 m^3 + 977 m^3)
  Максимална запремина складиштења, 75% од укупне запремине објекта је 1.485 m^3 (752,25 + 732,76)
  Током складиштења отпада оператер неће заузети више од 75% запремине укупног простора складишта намењеног складиштењу опасног отпада.
- **Складиште опасног отпада-радно магацински простор – објекат бр.5.**
  Укупна површина објекта је 623 m^2, површина објекта намењена за складиштење је 514 m^2.
  Укупна запремина објекта је 514 m^2 x 5,5 m = 2827 m^3
  Максимална запремина складиштења, 75% од укупне запремине објекта је 2120,25 m^3
- **Складиште опасног и неопасног отпада – објекат бр. 6**.
  Укупна површина објекта је 406 m^2, што је и површина намењена за складиштење опасног отпада.
  Укупна запремина објекта је 406 m^2 x 5,1 m = 2.070,6 m^3
  Максимална запремина складиштења, 75% од укупне запремине објекта је 1552,95 m^3

4.1.2. Носивост подлога објеката за складиштење опасног отпада конструкцијски је изведена од армираног бетона (d= 20cm, МБ30) на начин да издржи чврстоћу при притиску од 40 N/mm^2.

Подлога је непропусна и отпорна на могуће процуривање течног отпада. У објекту бр.1 под танкване је премазан киселоотпорним премазом.

4.1.3. Подаци о складишту

Објекат бр.1 - **Складиште опасног отпада** се налази на северо-западном делу комплекса. Објекат је приземан и правоугаоног облика. Конструкција објекта је скелетне, челичне изведбе. Основно растојање између стубова је 4m. Висина магацина је 5,5m. Површина целог објекта је 494 m^2 и нема подрумски део. Део објекта који је опремљен за складиштење опасног отпада је површине 360 m^2. Темељи су тракасти од бетона. Кровна конструкција је двоводна, металне решеткасте конструкције, покривена трапезастим лимом. Објекат је опшивен поцинкованим лимом, са хоризонталним и в ертикалним олучним одводима. Зидови су изграђени од пуних сипорекс блокова d=20cm што је повољно са становишта ватроотпорности, а такође су ојачани и укрућени хоризонталним и вертикалним армиранобетонским серклажима.

Сви зидови могу се сматрати противпожарним јер су изграђени до под саму челичну кровну конструкцију, која својим карактеристикама онемогућава ширење пожара.

Објекат је подељен у 3 одвојена дела, радионица и два складишта, а сваки има свој улаз.

У делу објекта бр. 1 површине 182,35 m^2 запремине 1.003 m^3, налази се танквана са регалним складиштем и мобилним танкванама чија је запремина 182,35 m^3. 70% површине пода је 127,65 m^2, 75% од укупне запремине дела објекта је 752,25 m^3. У другом делу објекта бр. 1 је простор површине 177,64 m^2 и запремине 977 m^3. 70% површине пода је 124,36 m^2, а 75% запремине дела објекта је 732,76 m^3.

Складиште је зидом од пуних сипорекс блокова подељено на два дела: један део за течни отпад-танквана, а други део је намењен за складиштење чврстог отпада, вискозног и муљеви. Улаз у танквану је преко навоза висине сса 60cm, а танквана је премазана одговарајућим кисело отпорним премазом ради додатне заштите. У овом делу објекта, намењеном за складиштење течног отпада, користиће се поред постојеће зидане танкване, (по потреби за несродне течне отпаде), покретне (мобилне) танкване како би у случају оштећења амбалаже и цурења течног отпада сав садржај исцурео у мобилну танквану и на тај начин било спречено мешање са другим отпадом. Мобилна танквана ће бити једнаке запремине као и отпад који се складишти на њој.
Под складишта је лако армирана бетонска плоча d~8cm са истовременом израдом цементне кошуљице, испод је набијени бетон d—12cm на насутом и добро набијеном шљунку. Под је заштићен премазом који је отпоран на воду, хемикалије, нафту и нафтне деривате и који је електропроводан (статички).
На складишту постоје двоје улазних врата, једна за улаз у део где се складишти чврст отпад, вискозан и муљеви, а друга за део у коме се складишти течан отпад. Врата су од металних кутијастих профила, са испуном од челичног лима. Обоје врата се отварају у поље.
Прозори су од металних кутијастих профила, застакљени обичним стаклом. Грејања у објекту нема. Магацин поседује систем за аутоматску детекцију и дојаву пожара, хидрантску мрежу, електричну и громобранску инсталацију и видео надзор.
Громобранска инсталација је класична, изведена у облику Фарадејевог кавеза.
Овај објекат је намењен за складиштење опасног отпада. Складиште је потпуно изоловано у оквиру комплекса на локацији, обележено, видео надзором и физички обезбеђено 24 ч/7.
Објекат има посебан улаз ком се приступа са посебне интерне саобраћајнице која има везу са јавном саобраћајницом. До објекта постоји довољан простор за приступ возила приликом истовара /утовара отпада као и противпожарног возила.

Објекат бр.5 – складиште опасног отпада – радно магацински простор
Објекат је приземан и правоугаоног облика. Површина објекта је 623m^2. Висина магацина је 5,5m. Опасан отпад се складишти на површини од 514 m^2. 70% површине пода је 359,80 m^2, а 75% запремине дела објекта је 2120,25 m^3.
Конструкција објекта је скелетне, челичне решеткасте изведбе са испуном зидова од опеке. Осно растојање између стубова је 5m. Темељи су тракасти од бетона. Спољни зидови су од опеке (d = 25cm), обострано омалтерисани малтером, споља обојени акрилном бојом, а изнутра полудисперзивном бојом. Под је бетонски. Нема међуспратне конструкције. Кровна конструкција је двоводна, металне решеткасте конструкције, покривена алуминијумским трапезастим лимом. Објекат је опшивен поцинкованим лимом, са хоризонталним и вертикалним олучним одводима. Врата су од металних кутијастих профила, са испуном од челичног лима. Прозори су од металних кутијастих профила, застакљени обичним стаклом.Нема подрумски део. Нема грејања у објекту.
Објекат поседује систем за аутоматску детекцију и дојаву пожара, хидрантску мрежу, електричну и громобранску инсталацију и видео надзор. Громобранска инсталација је класична, изведена у облику Фарадејевог кавеза. Осветљење у просторијама је класично.
Две трећине објекта користиће се за складиштење чврстог опасног отпада, течног на мобилној танквани и припремљен/упакован опасан отпад у прописној амбалажи за даљи транспорт код збрињавача у земљи или иностранству.
Преостали део објекта је мобилном жичаном преградом одвојен за складиштење неопасног отпада.

Објекат бр.6 – складиште опасног и неопасног отпада
Конструкција објекта је скелетне, челичне решеткасте изведбе, са испуном зидова од опеке. Осно растојање између стубова је 5m. Темељи су тракасти од бетона. Спољни зидови су од опеке (d = 25cm), обострано омалтерисани малтером, споља обојени акрилном бојом, а изнутра полудисперзивном бојом. Површина објекта је 406m^2. Висина објекта је 5,1m. 70% површине пода је 284,2 m^2, а 75% запремине дела објекта је 1552,95 m^3.
Кровна конструкција је двоводна, металне решеткасте конструкције, покривена алуминијумским трапезастим лимом. Објекат је опшивен поцинкованим лимом, са хоризонталним и вертикалним

олучним одводима. Објекат је отворен са једне стране и нема врата. Прозори су од металних кутијастих профила, застакљени обичним стаклом. Нема подрумски део. Нема грејања у објекту. Објекат поседује хидрантску, електричну и громобранску инсталацију. Громобранска инсталација је класична, изведена у облику Фарадејевог кавеза. Осветљење је класично.
Објекат је зидом и покретним вратима подељен на два дела. У затвореном делу, кога од настрешнице одвајају покретна врата складишти се течни и чврсти опасан отпад. Течан отпад се складишти на мобилним танкванама одговарајуће запремине за прихват течног садржаја из амбалаже. У једном делу надстрешнице складишти се чврст опасан и неопасан отпад одвојен мобилном преградом. У делу надстрешнице где се налази вага врши се пријем, контрола, вагање, раздвајање, разврставање, паковање и обележавање опасног и неопасног отпада.

4.1.4. Опрема која се користи за складиштење и управљање отпадом, а која је у власништву оператера KEMEKO doo Valjevo:

- Виљушкари за утовар/истовар и манипулацију отпадом,
- Ручни палетни виљушкари,
- Ручна колица за пренос буради, кутија и алата,
- Вага 60 t,
- Вага 1000 kg,
- Кипер контејнер од 1m^3 капацитета 1000 l (KK 1,0 m^3),
- Мобилне танкване и каде за сакупљање течности,
- Мобилне каде и посуде за сакупљање и сортирање отпада,
- Мобилне жичане преграде,
- Стационарни и мобилни регали,
- Пластични склопиви сандуци са и без поклопца,
- Резервоар за течни отпад запремине 1 m^3,
- FIBC вреће (биг баг вреће) запремине до 3 m^3,
- Амбалажа: бурад – пластична (запремине 200 l, 50 l, 30 l) и метална (запремине 200 l) са неодвојивим поклопцем (чеп) и са одвојивим поклопцем (обруч), картонска бурад са одвојивим поклопцем (обруч) запремине 100 kg, 50 kg и 30 kg, IBC контејнери запремине до 1 m^3, (димензије 120x100x116), полиетиленске вреће (биг-баг), картонске и пластичне кутије, пластични канистери и кантице са херметичким поклопцем запремине 30 l и 60 l и друга разна сертификована и несертификована амбалажа),
- Еко контејнери за различите намене,
- Металне мреже – боксови,
- Контејнери за секундарне сировине (5-7 m^3),
- Дрвене и пластичне палете димензија: 1200 x 800 mm, 1200 x 1000 mm, 1200 x 1100 mm, 1100 x 1100 mm,
- Гајгеров бројач (мерач контаминације),
- Сталак за пуњење биг-баг врећа,
- pH метар (pH тест),
- Металне полице за складиштење неразврстаних отпадних хемикалија,
- Радни сто за разврставање,
- Апарат за шиновање и шине, стреч фолија
- Ручни алати (лопате, четке, метле...)

4.1.5.
Технолошке процесе управљања отпадом спроводи одговорно лице задужено за управљање отпадом и организује његово привремено складиштење и спроводи се у следећим фазама:

- мерење, истовар/утовар
- разврставање отпада и распоређивање у складиште
- обележавање
- привремено складиштење;
- транспортно-манипулативни процеси са отпадом

Пријем и истовар отпада врши се на дефинисаном месту унутар комплекса, тек након контроле отпада, прегледа документације и провере исправности амбалаже у којој се налази и контролног мерења.
Истовар се врши виљушкарима, помоћним алатом и прибором адекватним за врсту амбалаже и врсту отпада са којим се врши манипулација или се манипулација терета врши ручно. Процес разврставања опасног отпада на пријему подразумева да се свака врста отпада раздвоји на пријему, посебно вага у складу са индексним бројем, документом о кретању отпада и другом пратећом документацијом.
Усвојена процедура која се примењује приликом разврставања:

- Раздвајање отпада по физичким стањима тј. течности и чврсте материје
- Раздвајање отпада по типовима тј. запаљив, корозиван, токсичан
- Раздвајање нехалогених од халогених растварача
- Раздвајање киселина од база
- Раздвајање високо токсичног од мање токсичног отпада

Приликом разврставања, вагања, врши се и визуелна провера амбалаже у којој је отпада упакован као и стање отпада. Након разврставања отпад се убацује у складиште на одређено место за сваку врсту отпада. Део отпада који се ускладиштава допрема се на палети, а део ће се при претовару препаковати на палету и тако ускладиштити.
На складиште се допрема отпад упакован, у зависности од степена опасности и карактеристика, у одговарајућу амбалажу: канистери, сандуци, кесе, композитно паковање, бурад и др. Технолошки процес манипулације омогућава примену регала и палета у циљу максималног искоришћења складишног простора.
Радници који улазе у радну зону комплекса морају се, пре уласка, опремити одговарајућом опремом за рад у зависности од врсте отпада и врсте активности. Опрема мора да буде у складу са законским прописима и признатим техничким стандардима, препорукама и достигнућима. Средства и опрема за заштиту која се у конкретном случају користе прописана су одговарајућим упутствима и зависе од врсте рада, физичко хемијских карактеристика отпада, времена изложености и других битних фактора. Забрањен је улазак радника у радну зону без одговарајуће заштитне опреме.

4.1.6.

Оператер KEMEKO doo Valjevo, је комплетно опремљен за складиштење опасног отпада на локацији у Бачкој Паланци. Управљање опасним отпадом на локацији врши се под контролом и надзором одговорног лица.

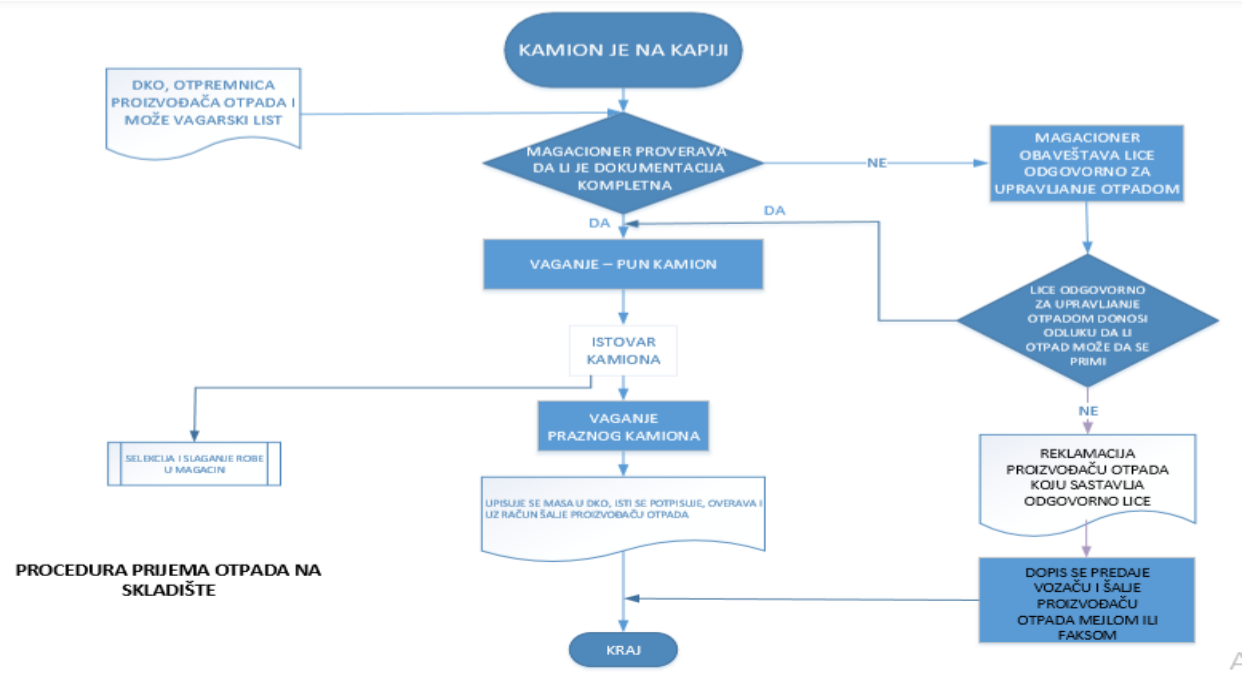

Шематски приказ пријема отпада на локацији

Процедура пријема опасног отпада се може свести на неколико активности:

- Пријем отпадних материјала - опасног отпада,
- Разврставање опасног отпада,
- Привремено складиштење опасног отпада,
- Обележевање,
- Складиштење опасног отпада,
- Отпрема ускладиштеног опасног отпада за извоз или другим оператерима.

Пријем опасног отпада поред отпремнице, вагарског листа мора пратити Документ о кретању опасног отпада у складу са Правилником о обрасцу документа о кретању опасног отпада и упутству за његово попуњавање, а на основу Закон о управљању отпадом као и друга пратећа документација у складу са Законом о транспорту опасног терета.

Сав отпад који се одлаже у складишту опасног отпада мора бити прописно упакован, а по потреби у УН сертификовану амбалажу. Обавезно се проверава да ли је опасна отпад прописно обележен, пре складиштења. У складишту опасног отпада постоји посебан део складишта за сваку врсту опасног отпада. О свим неправилностима током поступка пријема опасног отпада одмах обавестити одговорно лице.

Складиштење и манипулација са опасним материјама-отпадом на локацији

Опасни отпад се обележава, разврстава и складишти у складу са Правилником о начину складиштења, паковања и обележавања опасног отпада („Службени гласник РС“, број 92/10). Оператер складишти опасан отпад, чија се опасна својства утврђују Извештајем о карактеру отпада, који ће бити издат од акредитоване лабораторије. Отпад је запакован у прописну амбалажу и означен на одговарајући начин још на локацији произвођача отпада, а на локацији оператера ће бити по групама отпада разврстан и преградама раздвојен. Отпад се привремено и безбедно складишти до коначног збрињавања у земљи или иностранству.

У предметном складишту опасног отпада KEMEKO doo Valjevo, неће складиштити опасне материје које имају следећа опасна својства: експлозивне материје, предмети пуњени експлозивним материјама,средства за паљење,ватрометни предмети и други предмети, збијени гасови и гасови претворени у течност, растворени гасови под притиском, материје склоне самопаљењу, материје које у додиру са водом развијају запаљиве гасове, гадне и заразне материје и радиоактивне материје.

Утовар и истовар опасних материја врши се, по правилу, дању.

Складишни простори су пројектовани тако да се спречи ослобађање материја у животну средину на било који начин. Простор за складиштење је ограђен, откривен, делом надкривен/затворен и обележен, као и заштићен од приступа неовлашћених лица. Подлоге складишних простора су такве да онемогућавају или спречавају брзо продирање течног отпада у дубље слојеве услед евентуалног цурења.

Уређаји за утовар и истовар морају да буду исправни, тако да је искључена свака могућност цурења, истицања или просипања опасне материје и изведени на начин којим се не оштећује амбалажа опасне материје. Место на коме се врши утовар или истовар запаљивих опасних материја мора да буде обележено и снабдевено апаратима или другим уређајима за гашење пожара.

Манипулација отпадом у складишту: Манипулација отпада у складишту подразумева све операције које се морају обавити приликом ускладиштења отпада и обухвата:

- истовар,
- кретање унутар складишта,
- складиштење и
- утовар отпада

Паковање и складиштење опасног отпада: на локацији оператера отпад у оригиналном паковању ће се евентуално препакивати у прописану амбалажу за транспорт, а по захтеву примаоца/збрињавача отпада у иностранству. Након препакивања на локацији ће остати нове врсте отпада – секундарна амбалажа,палете,картон,.. коју ће оператер прописно збринути.

Отпад у чврстом стању се пакује у металну или ПВЦ бурад или чврсте картонске кутије. Отпад у течном стању се пакује у бурад максималне запремине до 200l, која има одобрење за интернационалан транспорт опасних материја, и која задовољавају следеће критеријуме:

- довољно јака да издржи ударе, утовар, померање са палета или изношење из over-pack амбалаже, погодна за ручно или механичко руковање,
- направљена и затвара се тако да онемогући губитак садржаја током припреме за транспорт, транспорта, услед вибрација или промене температуре, притиска, влажности ваздуха,
- затвара се према упутству произвођача тако да се онемогући појава отпада ван амбалаже.

Судови, цистерне, контејнери и друга врста амбалаже за превоз течног отпада морају бити израђени у прописаним стандардима.

Отпрема/транспорт отпада: отпад се предаје на превоз властитој транспортној служби или услужном превознику који има дозволу за транспорт опасног отпада. Магационер прикупља пропратне документе, контролише амбалажу и утврђује исправност паковања у складу са условима транспорта. При отпреми отпада контролише садржај према налозима.

Управљање електричним и електронским отпадом

Постројење за управљање ЕЕ и опасним отпадом, постављено је као просторно-функционална целина у оквиру које ће се вршити пријем, допрема, мерење, истовар и утовар отпада, провера квалитета и пријем, разврставање и распоређивање у складиште, привремено складиштење и други транспортно-манипулативни процеси.Електрични и електронски отпад (у даљем тексту ЕЕ) у ово постројење може доћи као отпад и то: електрична или електронска опрема „избачена“ из „великих система“ који су због замене савременијим системима застарели; опрема која својим капацитетима не одговара захтевима власника; опрема која се појављује као остатак од непродате робе или робе враћене због гаранције. ЕЕ опрема се може појавити као: резервни делови, поломљена опрема, опрема која је покварена, али није техно- економски исплатива за поправку; електронски отпад који је откупљен приликом продаје друштвених предузећа; електронски отпад који је откупљен од других сабирнооткупних центара који је у друге центре ушао ненамерно, у склопу осталог откупљеног материјала.Неусловна ЕЕ опрема се у првој фази детектује ради њеног разврставања. Овим разврставањем добија се ЕЕ опрема која: може бити директно враћена у употребу; може бити репарисана и враћена у употребу и може бити опредељена за отпис и пребацивање у део складишта намењен ЕЕ отпаду.

Управљање фармацеутским отпадом

Фармацеутски отпад укључује фармацеутске производе, лекове и хемикалије који су расути, припремљени, а неупотребљени или им је истекао рок употребе, или се морају одбацити из било којег разлога. Произвођач и власник фармацеутског отпада дужан је да са фармацеутским отпадом поступа као са опасним отпадом. Апотеке и здравствене установе дужне су да неупотребљиве лекове (лекови са истекиим роком трајања, расути лекови, неисправни лекови у погледу квалитета и др.) а нарочито цитостатике и наркотике. врате произвођачу, увознику или дистрибутеру кад год је то могуће.

Преузимање и транспорт фармацеутског отпада**:** преузимање фармацеутског отпада вршиће се од апотека и здравствених установа на територији Републике Србије, а затим наменским моторним возилом транспортовати на локацију Оператера у Бачкој Паланци.

Паковање и складиштење фармацеутског отпада: на локацији оператера вршиће се препакивање, сортирање лекова и другог фармаколошког отпада у одговарајућу амбалажу, а затим привремено складиштити.

Максимални пројектовани дневни капацитет складишта за све врсте отпада износи 1.050 тона. Од тога: опасног отпада 990,00t и ЕЕ отпада 60,00t.

Планирани капацитет складишта опасног отпада и ЕЕ отпада на годишњем нивоу износи 13.050 тона. Од тога 12.300 t опасног и 750 t електронског и електричног отпада.

Б. УСЛОВИ ЗА РАД ПОСТРОЈЕЊА

1) Важење дозволе и рок за подношење захтева за обнављање дозволе

1.1 Важење дозволе за обављање делатности складиштења опасног отпада

- Од 28. октобра 2021. године до 28. октобра 2031. године.

1.2 Рок за подношење захтева за обнављање дозволе

- 120 дана пре истека важења дозволе за складиштење опасног отпада.

2) Процедуре за контролу рада постројења и мониторинг животне средине

2.1. Рад и управљање

Обавезује се КЕМЕКО doo Valjevo, да управљање постројењем врши у складу са Радним планом који је оператер доставио уз захтев за издавање дозволе и са усвојеним процедурама које су саставни део Радног плана постројења.

Обавезује се оператер КЕМЕКО doo Valjevo, да ажурирани и/или измењени Радни план доставља надлежном органу за издавање дозволе и надлежном инспекцијском органу, у року од 15 дана од дана ажурирања.

2.2. Радно време постројења

Радно време постројења током радне недеље: од 07–15 h, 5 дана седмично. У случају потребе Одлуком директора уводи се 6 дана седмично као и у случају високих температура лети, радно време се Одлуком директора помера од 06 – 14 h.

2.3. Квалификовано лице одговорно за стручни рад

Квалификовано лице одговорно за стручни рад за управљање предметним отпадом у постројењу на локацији у Бачкој Паланци, Друго железничко насеље 2б, на катастарској парцели 748/1 КО Бачка Паланка-град, запослено код оператера КЕМЕКО doo Valjevo, је:

- **Жељко Николић,** мастер хемичар

Обавезује се квалификовано лице одговорно за стручни рад да приликом обављања делатности у постројењу за управљање отпадом, прати поступање са опасним отпадом, у складу са законом којим се уређује управљање отпадом.

3. Локација постројења и инфраструктура

3.1. Табла са подацима о оператеру постројења

Обавезује се оператер КЕМЕКО doo Valjevo, да одржава таблу постављену на улазу у постројење за складиштење опасног отпада, на локацији у Бачкој Паланци, Друго железничко насеље 2б, на катастарској парцели 748/1 КО Бачка Паланка-град, а која садржи јасно видљиве податке о називу и врсти постројења за управљање отпадом, врстама отпада за складиштење, радном времену постројења, као и контактима власника односно лица задуженог за управљање овим постројењем.

3.2. Начин обезбеђења локације

Обавезује се оператер КЕМЕКО doo Valjevo, да постројење за складиштење опасног отпада, на локацији у Бачкој Паланци, Друго железничко насеље 2б, којим управља, држи ограђено, закључано и под надзором како би се спречио приступ неовлашћеним лицима.

Обавезује се оператер КЕМЕКО doo Valjevo, да непосредну околину објекта одржава чистом и уредном уз спречавање приступа непожељним животињама (глодари, птице, мачке и др.).

3.3. Приступ локацији

Обавезује се оператер КЕМЕКО doo Valjevo, да одржава саобраћајну инфраструктуру, како на прилазу постројења, тако и саобраћајнице на самој локацији постројења.

Обавезује се оператер КЕМЕКО doo Valjevo, да лицима и транспортним средствима, којима је дозвољен улаз на локацију постројења, обезбеди несметан приступ локацији.

3.4. Простор за чување документације о локацији и месту где се води евиденција о управљању отпадом

Обавезује се оператер, KEMEKO doo Valjevo, да у оквиру постројења за складиштење опасног отпада, на локацији у Бачкој Паланци, Друго железничко насеље 2б, обезбеди адекватни простор у коме се чува документација о локацији, постројењу и документација о вођењу евиденције о управљању отпадом. Простор мора бити јасно обележен и документација мора бити сортирана, обележена и приступачна.

Обавезује се оператер KEMEKO doo Valjevo, да омогући стални увид у документацију о локацији, постројењу и евиденцији коју води, надлежном инспекцијском органу, на локацији постројења.

Обавезује се оператер KEMEKO doo Valjevo, да води и чува евиденцију о врстама отпада који је прихваћен и који складишти у постројењу, као и сву другу документацију везану за испитивање отпада, у складу са законом.

Обавезује се оператер KEMEKO doo Valjevo, да уредно води и чува дневну евиденцију о отпаду, као и годишњи извештај о отпаду, као и да предметне евиденције редовно доставља надлежном органу у складу са прописима.

4. Управљање отпадом

Обавезује се оператер KEMEKO doo Valjevo, да се у току процеса рада у постројењу за складиштење опасног отпада, на локацији у Бачкој Паланци, Друго железничко насеље 2б, придржава Радног плана постројења за управљање отпадом и да га ажурира редовно сваке три године, као и у случају битних измена у раду постројења, у складу са Законом о управљању отпадом.

4.1. Узорковање и карактеризација отпада

4.1.1. Пријем отпада на локацију и истовар

Обавезује се оператер, KEMEKO doo Valjevo, да приликом преузимања опасног отпада, попуни и овери један примерак Документа о кретању опасног отпада и преда га сакупљачу, сходно Правилнику о обрасцу документа о кретању опасног отпада и упутству за његово попуњавање (''Сл. Гласник РС'', бр. 17/17).

Обавезује се оператер KEMEKO doo Valjevo, да приликом преузимања опасног отпада, одмах по пријему на локацију постројења, исти евидентира, обележи и адекватно складишти на за то предвиђен простор у складу са Правилником о начину складиштења, паковања и обележавања опасног отпада (''Сл. Гласник РС'', бр. 92/10) и посебним прописима.

Обавезује се оператер KEMEKO doo Valjevo, да опасан отпад класификује према пореклу, карактеристикама и саставу које га чине опасним, у складу са Правилником о категоријама, испитавању и класификацији отпада („Сл. гласник РС”, бр. 56/10 и 93/2019).

Оператер KEMEKO doo Valjevo, мора водити уредну евиденцију о примљеним количинама отпада.

4.2. Складиштење отпада

4.2.1. Услови за складиштење неопасног отпада

Складиштење неопасног отпада није предмет ове дозволе. Оператер KEMEKO doo Valjevo складишти неопасан отпад у складу са дозволом за обављање делатности складиштења и третмана неопасног отпада број: IV-05-501-34/2011-2 од 15.10.2021. године, издате од стране општине Бачка Паланка.

4.2.2. Услови за складиштење опасног отпада

Обавезује се оператер KEMEKO doo Valjevo, да на локацији у Бачкој Паланци, Друго железничко насеље 2б, врши складиштење опасног отпада на начин којим се обезбеђује заштита животне средине и здравље људи.

Обавезује се оператер KEMEKO doo Valjevo, да на предметној локацији складишти опасан отпад искључиво на простору намењеном за складиштење отпада, а уз поштовање важеће законске регулативе.

Приликом складиштења отпад се пакује и обележава на начин којим се обезбеђује сигурност по здравље људи и животну средину. Паковање опасног отпада врши се посебно према категоријама на начин утврђен прописаним стандардима.
Обавезује се оператер да отпад складишти на простору, као и на манипулативним површинама које су намењене за складиштење, у опреми наведеној у Радном плану.
Обавезује се оператер KEMEKO doo Valjevo, да предметни опасан отпад разврстава, обележава и складишти на тачно означеном месту, тако да омогући несметан пролаз запосленима и транспортним средствима којима се врши транспорт отпада унутар локације.
Обавезује се оператер KEMEKO doo Valjevo, да складиште опасног отпада држи закључаним, под сталним надзором овлашћеног лица, као и да приступ у складиште отпада дозвољава само овлашћеним лицима.
Обавезује се оператер KEMEKO doo Valjevo, да складиштење опасног отпада врши на начин којим се обезбеђује лак и слободан прилаз ускладиштеном опасном отпаду ради контроле, препакивања, мерења, узорковања, транспорта, итд.
Обавезује се оператер KEMEKO doo Valjevo, да о свим активностима у вези складиштења опасног отпада, води евиденцију, у складу са законом којим се уређује управљање отпадом и посебним прописима.
Обавезује се оператер KEMEKO doo Valjevo, да упакован опасан отпад чува обележеним видљиво и јасно.
Обавезује се оператер KEMEKO doo Valjevo, да посуде за складиштење опасног отпада држи затворене. Посуде морају бити израђене од материјала који обезбеђује непропустљивост и са свим својим саставним деловима треба да буду отпорне на отпад који се налази у њима, са одговарајућом заштитом од атмосферских утицаја.
Обавезује се оператер KEMEKO doo Valjevo, да течни отпад складишти у одговарајућој амбалажи изнад танквана, које би спречиле евентуално цурење и прихватиле садржај оштећене амбалаже.
Обавезује се оператер KEMEKO doo Valjevo, да посуде за складиштење опасног отпада редовно одржава, контролише кроз редовне провере посуда, чисти и не користи након истека утврђеног рока употребе.
Забрањује се оператеру KEMEKO doo Valjevo, да складишти опасан отпад на предметној локацији не дуже од 36 месеци (осим ако је у току поступак прибављања дозволе, а најдуже 120 дана од дана истека дозволе) и обавезује се да предметни отпад преда оператеру који има дозволу за третман, поновно искоришћење, односно одлагање предметног отпада.
Забрањује се оператеру KEMEKO doo Valjevo, да допреми већу количину предметног отпада, у односу на складишне капацитете складишта на локацији у Бачкој Паланци, Друго железничко 2б, односно 1050t у једном тренутку и до 13.050t на годишњем нивоу.
Обавезује се оператер да, при процесу складиштења отпада од здравствене заштите људи и животиња и/или с тим повезана истраживања односно отпада из каталога отпада (глава 18.), поступа у складу са Правилником о начину и поступку управљања фармацеутским отпадом („Службени гласник РС“, број 49/19).

4.2.3 Обавезује се оператер KEMEKO doo Valjevo, да физички одвоји некомпатибилне врсте опасног отпада (банкином, насипом, зидом, или на други безбедан начин).
Обавезује се оператер KEMEKO doo Valjevo, да на локацији складишта опасног отпада у Бачкој Паланци, Друго железничко насеље 2б, обезбеди довољне количине сорбента за случај акцидентног просипања.
Забрањује се оператеру KEMEKO doo Valjevo, да меша различите категорије опасног отпада.

4.3. Третман отпада

Третман опасног отпада није предмет ове дозволе. Оператер KEMEKO doo Valjevo, не врши третман опасног отпада.

4.4. Одлагање отпада

Одлагање опасног отпада није предмет ове дозволе. Оператер KEMEKO doo Valjevo, не одлаже отпад на локацији.

5. Заштита од удеса

Обавезује се оператер KEMEKO doo Valjevo, да у току обављања делатности складиштења опасног отпада на локацији у Бачкој Паланци, Друго железничко насеље 2б, спроводи превентивне мере у циљу спречавања удеса, описане у Плану заштите од удеса и Радном плану постројења за управљање отпадом (паковање и чување отпада, потенцијално процуривање и загађивање животне средине, заштита од пожара) који је приложио уз захтев.

Оператер KEMEKO doo Valjevo, је у обавези да у циљу свођења ризика од удеса на минимум, спроводи мере превенције, приправности и одговора на удес, што укључује:

- Превенцију процуривања:
- Визуелни преглед амбалаже при улазу у постројење, као и опште визуелно стање свих површина;
- Правилна манипулација упакованим отпадом како би се спречило оштећење амбалаже;
- Употреба таложника и сепаратора уља у циљу спречавања акциденталног загађења земљишта и подземних вода.

5.1. Заштита од пожара

Обавезује се оператер KEMEKO doo Valjevo, да у току обављања рада у предметном постројењу поступа у складу са Законом о заштити од пожара и посебним прописима из области заштите од пожара.

Обавезује се оператер KEMEKO doo Valjevo, да врши редовну обуку радника из области заштите на раду и заштите од пожара.

Обавезује се оператер KEMEKO doo Valjevo, да у случају удеса на локацији у Бачкој Паланци, Друго железничко насеље 2б, одмах о томе обавести Покрајински секретаријат за урбанизам и заштиту животне средине, јединицу локалне самоуправе (град) и органе надлежне за поступање у ванредним ситуацијама, у складу са прописима којима се уређује наведена делатност.

5.2. Прелазни начин рада

За нестабилне (прелазне) начине рада се сматра: почетак рада постројења ако постоји ризик по животну средину, дефекти цурења, тренутно заустављање рада постројења, обустава рада.

Обавезује се оператер KEMEKO doo Valjevo, да у свим нестабилним и прелазним начинима рада поступа у складу са предвиђеним мерама наведеним у Радном плану и Правилима заштите од пожара, који су достављени у прилогу захтева

6. Мониторинг и мере заштите животне средине

Услови и мере заштите животне средине

Обавезује се оператер KEMEKO doo Valjevo да у току складиштења опасног отпада, на локацији у Бачкој Паланци, Друго железничко насеље 2б, обезбеди заштиту животне средине, применом и спровођењем прописа о заштити животне средине, вођењем евиденције на прописан начин о прикупљеним количинама отпада, потрошњи сировина и енергије, испуштању загађујућих материја у воду и земљиште, као и контролу активности и рада у циљу спречавања ризика или опасности по животну средину предузимањем мера превенције.

На локацији је потребно извести све мере заштите које су прописане од јавних и комуналних предузећа, а које су од интереса за заштиту животне средине.

6.1. Граничне вредности емисија у ваздух

Оператер KEMEKO doo Valjevo нема емитере загађујућих материја.

6.2. Заштита земљишта и подземних вода од загађивања

Обавезује се оператер, KEMEKO doo Valjevo, да управља процесом рада тако да не може доћи до загађивања земљишта и подземних вода услед обављања наведених активности.

6.3 Заштита од буке

Обавезује се оператер KEMEKO doo Valjevo, да управља процесом рада у складу са Законом и посебним прописима о заштити од буке у животној средини (''Сл. Гласник РС'' бр. 96/2021).

Обавезује се оператер KEMEKO doo Valjevo, да управља процесом рада на начин који омогућава да ниво буке у животној средини на граници постројења за складиштење не прелази вредности прописане у Уредби о индикаторима буке, граничним вредностима, методама за оцењивање индикатора буке, узнемиравања и штетних ефеката буке у животној средини (Сл. Гласник РС бр. 75/2010)

У случају прекорачења дозвољеног нивоа буке, оператер KEMEKO doo Valjevo, је у обавези да спроведе мере у циљу смањења и постизања дозвољеног нивоа буке.

6.4. Контрола јонизујућег и нејонизујућег зрачења

Оператер KEMEKO doo Valjevo, нема значајних извора јонизујућег и нејонизујућег зрачења.

6.5. Мониторинг (контрола и мерење)

Оператер KEMEKO doo Valjevo, је дужан да:

- спроводи и ажурира радни план постројења за складиштење опасног отпада;
- води прецизну евиденцију преузетог отпада;
- води прецизну евиденцију ускладиштеног отпада;
- води прецизну евиденцију отпремљеног отпада
- омогући инспекцијски надзор преко инспектора за заштиту животне средине над процедурама и наведеном документацијом.

7. Престанак рада постројења или његових делова

На локацији у Бачкој Паланци, Ул. Друго железничко насеље 2б, оператер KEMEKO doo Valjevo, може затворити предметно складиште и/или престати са радом када оствари услове за затварање и након одобрења надлежног органа. Дефинитивни престанак рада постројења или његовог дела спровести по предложеном плану за затварање постројења, који је оператер приложио уз захтев за издавање дозволе као пратећу документацију.

Обавезује се оператер KEMEKO doo Valjevo, да по престанку рада постројења или његовог дела, локацију доведе у стање пре пуштања у рад.

8. Финансијска гаранција

Оператер KEMEKO doo Valjevo, је уз Захтев за издавање дозволе за складиштење опасног отпада, на локацији у Бачкој Паланци, Ул. Друго железничко насеље 2б, а у складу са чланом 62. став 3. тачка 9) Закона о управљању отпадом, приложио копију полисе осигурања опште одговорности из делатности складиштења, осигураника за случај штете причињене трећим лицима услед смрти, повреде тела или здравља, односно оштећења или уништења ствари трећих лица или штете услед загађења животне средине, број полисе 00051547 6 од 06.03.2020. године, са закљученим одређеним роком трајања до 06.03.2030. год., издате од компаније Дунав осигурање a.d.o.

Обавезује се оператер KEMEKO doo Valjevo, да редовно плаћа премију осигурања за сваку годину, по полиси осигурања одговорности у току обављања делатности складиштења опасног отпада и доставља је редовно надлежном органу који је издао ову дозволу, до краја периода важења дозволе.

9. Извештавање

Обавезује се оператер KEMEKO doo Valjevo, да се придржава прописане динамике извештавања према надлежним органима и институцијама у складу са чланом 46. Закона о управљању отпадом (''Службени гласник РС'', бр.36/09, 88/10, 14/16 и 95/18-др. закон) и посебним прописима.

Оператер KEMEKO doo Valjevo, је дужан да попуњава Документ о кретању опасног отпада у складу са Правилником о обрасцу Документа о кретању опасног отпада и упутству за његово попуњавање (''Службени гласник РС'', бр.17/17) и исти **чува трајно**.

Оператер KEMEKO doo Valjevo, је дужан да извештаје о количинама опасног отпада шаље надлежном органу. Оператер је дужан да води и чува дневну евиденцију о отпаду (ДЕО 1, ДЕО 4 и

ДЕО 6) и доставља редовни годишњи извештај (ГИО 1, ГИО 4 и ГИО 6) Агенцији за животну средину, где се води Национални регистар извора загађења животне средине. Оператер је дужан да достави извештај најкасније до 31. марта текуће године за предходну годину, који треба да садржи податке о: врсти, количини, пореклу, карактеризацији и класификацији, саставу, складиштењу и извозу, као и отпада примљеног у складиште.

10. Нетехнички приказ података на којима се захтев заснива

10.1. Нетехнички опис

На предметној локацији нема заштићеног биљног и животињског света, заштићених објеката, археолошких налазишта као ни заштићених природних целина. Радом постројења на овој локацији не долази до угрожавања постојећег стања животне средине.

Складиштење опасног отпада оператера KEMEKO doo Valjevo, нема никакав утицај на стање климе на микро и макро плану. Такође се не очекују никакви утицаји на демографска кретања. На основу напред изнесеног може се закључити да постројење за складиштење опасног отпада на овој локацији (уз примену свих прописаних мера заштите) неће угрожавати постојеће стање животне средине.

10.2. Мишљење органа локалне самоуправе (град)

Покрајински секретаријат за урбанизам и заштиту животне средине је у складу са чланом 63. став 4. Закона о управљању отпадом доставио општини Бачка Паланка, захтев за издавање дозволе за складиштење опасног отпада, на локацији у Бачкој Паланци, Друго железничко насеље 2б, оператера KEMEKO doo Valjevo, заједно са документацијом, ради прибављања мишљења.

У складу са спроведеном процедуром о поднетом захтеву и документацији за издавање дозволе за складиштење опасног отпада оператера KEMEKO doo Valjevo, у датом року, достављено је мишљење, Општинске управе Бачка Паланка, Одељења за урбанизам и грађевинарство, број IV -05-501-33/2021 од 26.10.2021. године.

10.3. Коментари / мишљења представника заинтересоване јавности Покрајински секретаријат за урбанизам и заштиту животне средине је у складу са чланом 63. став 3. и чланом 69. Закона о управљању отпадом, обавестио јавност о пријему Захтева за издавање дозволе за складиштење опасног отпада, оператера KEMEKO doo Valjevo, на локацији у Бачкој Паланци, улица Друго железничко насеље 2б, на катастарској парцели 748/1 КО Бачка Паланка, на својој интернет страници www.ekourbapv.vojvodina.gov.rs.

У датом року до 23. октобра 2021. године, надлежном органу за издавање предметне дозволе нису достављена мишљења представника заинтересоване јавности.

II. Ово Решење о измени и допуни решења о издавању дозволе за складиштење опасног отпада на локацији оператера, важи уз Решење о издавању дозволе за складиштење опасног отпада на локацији оператера, у Бачкој Паланци, ул. Друго железничко насеље, на к.п. бр. 748/1 КО Бачка Паланка, коју је издао овај орган под редним бројем 321 (број 140-501-929/2021-05 од 28. 10. 2021. године) и Решење о измени и допуни Решења о издавању дозволе за складиштење опасног отпада, број 140-501-929/2021-05 од 07.07.2023. године, које је издао Покрајински секретаријат за урбанизам и заштиту животне средине.

III.Трошкове поступка доношења Решења о измени и допуни Решења о издавању дозволе за складиштење опасног отпада у износу од 7.750,00, тарифни број 197 из Закона о републичким административним таксама сноси оператер KEMEKO doo Valjevo.

ОБРАЗЛОЖЕЊЕ

Оператер, KEMEKO doo Valjevo, Војводе Мишића 59, Ваљево, матичног броја 20086904, поднео је захтев овом органу, за измену и допуну Решења о издавању дозволе за складиштење опасног отпада, на локацији у власништву у Бачкој Паланци, Друго железничко насеље 2б, на катастарској парцели 748/1 КО Бачка Паланка-град, дана 21. фебруара 2024. године, број предмета 140-501-929/2021-05.

А. Оператер, KEMEKO doo Valjevo, Војводе Мишића 59, Ваљево, матичног броја 20086904, поднео је захтев овом органу, за издавање Решења о издавању дозволе за складиштење опасног отпада на локацији у власништву, у Бачкој Паланци, ул. Друго железничко насеље, на к.п. бр. 748/1 КО Бачка Паланка, дана 03. септембра 2021. године, број предмета 140-501-929/2021-05.
У поступку припреме дозволе за складиштење опасног отпада, разматрана је следећа документација:

1. Захтев за издавање дозволе
2. Потврда о уплати таксе за подношење Захтева
3. Фотокопија Доказа о регистрацији привредног субјекта у Регистру привредних субјеката, АПР
4. Подаци о квалификованом лицу одговорном за стручни рад у складу са чл.31.Закона о управљању отадом (Одлука о именовању,уверење да квалификовано лице одговорно за стручни рад у постројењу није кажњавано,уговор о раду,копију обрасца за пријаву на осигурање и диплому о стеченом образовању)
5. Одлука о изради радног плана
6. Радни план постројења за управљање отпадом
7. Изјава да нису СЕВЕСО постројење
8. Одлука о изради интерног плана заштите од удеса
9. Интерни План заштите од удеса
10. План заштите од пожара
11. Фотокопија Мишљења на План заштите од пожара, МУП,Сектор за ванредне ситуације Нови Сад, од 19.05.2011.
12. Фотокопија Записника о извршеном контролном прегледу објекта, МУП, Сектор за ванредне ситуације Нови Сад, број 7951/15, од 23.09.2015.год.
13. Фотокопија Записника о инспекцијском надзору МУП-а РС о спроведеним мерама заштите од пожара од 23.09.2021. год
14. Решење о категоризацији угрожености од пожара
15. Правила заштите од пожара
16. Програм основне обуке запослених из области заштите од пожара
17. Фотокопија Решења - сагласности МУП на Програм основне обуке запослених из области заштите од пожара бр. 217-6659/18 0д 15.05.2018.
18. Извештај о извршеној обуци запослених
19. Одлука о одређивању лица за заштиту од пожара
20. Фотокопија Уверења о положеном стручном испиту
21. Одлука о изради плана за затварање постројења
22. План за затварање постројења
23. Изјава о методама складиштења отпада
24. Фотокопија Решења да није потребна Студија утицаја број ИВ-05-501-52/2011, од 03.08.2011.године
25. Фотокопија Решења да није потребна Студија утицаја број ИВ-05-501-75/2012, од 07.08.2012.године
26. Полиса осигурања
27. Фотокопија Потврде број IV-05-350-33/2021, од 27.07.2021. године, издата од Одељење за урбанизам и грађевинарство Општине Бачка Паланка, да Урбанистички пројекат за уређење комплекса Кемеко за складиштење опасног отпада у Бачкој Паланци на КП бр.748 КО Бачка Паланка-град није у супротности са Планом генералне регулације Бачка Паланка,

Законом о планирању и изградњи и Правилником о садржини, начину и поступку израде докумената просторног и урбанистичког планирања

28. Фотокопија Информације о локацији бр. IV -05-353-1-105/2021 од 06.08.2021.
29. Употребне дозволе за објекте постројења за складиштење отпада
30. Препис листа непокретности 748/1 КО Бачка Паланка-град
31. Фотокопија Потврде о пријему захтева за издавање Локацијских услова за промену намене објекта, СЕОР бр.ROP-BAP-23683-LOCH-2/21.
32. Записник о инспекцијском надзору (број 140-501-633/2021-06 од 25.10.2021. године) у погледу контроле у вези података из захтева, Радног плана, Акта у вези Студије о процени утицаја на животну средину, преглед и провера локације, земљишта, објеката, пословног и другог нестамбеног простора, постројења, уређаја, опреме, прибора, других средстава рада, производа, предмета који се стављају у промет, робе у промету и других предмете којима надзирани субјекат обавља делатност или врши активност, као и других предмета од значаја за инспекцијски надзор. Записником је констатовано да KEMEKO DOO VALJEVO, располаже простором, опремом и уређајима у складу са документацијом приложеном уз Захтев за издавање дозволе за складиштење опасног отпада.
33. Позитивно мишљење Општинске управе Бачка Паланка, Одељења за урбанизам и грађевинарство, број IV -05-501-33/2021 од 26.10.2021. године.

Приликом разматрања захтева, овај орган је ценећи документацију коју је оператер, KEMEKO doo Valjevo поднео уз захтев, спровео предвиђени поступак сходно Закону о управљању отпадом (“Службени гласник РС“, број 36/09, 88/10, 14/16, 95/18 – др.закон и 35/2023) у коме је обезбеђено учешће заитересованих органа/организација и заинтересоване јавности. У датом року, до 23. октобра 2021. године, није достављено ниједно мишљење заинтересоване јавности.
У току спровођења поступка за издавање дозволе за складиштење опасног отпада, надлежни орган, Покрајински секретаријат за урбанизам и заштиту животне средине је сходно члану 63. Закона о управљању отпадом (“Службени гласник РС“, број 36/09, 88/10, 14/16, 95/18 – др.закон и 35/2023) доставио захтев оператера KEMEKO doo Valjevo, заједно са документацијом, општинској управи Бачка Паланка, Одељењу за урбанизам и грађевинарство ради прибављања мишљења.
Општинска управа Бачка Паланка, Одељење за урбанизам и грађевинарство је у законском року доставила позитивно Мишљење о поднетом захтеву за издавање дозволе за складиштење опасног отпада оператера KEMEKO doo Valjevo (број IV -05-501-33/2021 од 26.10.2021. године).
У вези са напред изнетим, Покрајински секретаријат за урбанизам и заштиту животне средине је оценио да су испуњени услови за издавање дозволе за дозволе за складиштење опасног отпада на локацији оператера, у Бачкој Паланци, Друго железничко насеље 2б, на катастарској парцели 748/1 КО Бачка Паланка-град, те се од 28.10.2021. године уписује у Јавни регистар издатих дозвола за управљање отпадом, под регистарским бројем 321.

Б. Оператер, KEMEKO doo Valjevo, Војводе Мишића 59, Ваљево, поднео је захтев овом органу, за издавање Решења о измени и допуни решења о издавању дозволе за складиштење опасног отпада на локацији оператера у Бачкој Паланци, ул. Друго железничко насеље, на к.п. бр. 748/1 КО Бачка Паланка, дана 06. јула 2023. године, број предмета 140-501-929/2021-05. Извршена је промена адресе седишта оператера, додат је индексни број који се може складиштити у предметном објекту и извршена је измена у дужини привременог складиштења опасног отпада до предаје овлашћеном оператеру.
У поступку припреме измене и допуне Решења о издавању дозволе за складиштење опасног отпада, уз захтев за измену Решења разматрана је следећа документација:

- Фотокопија Доказа о регистрацији привредног субјекта у Регистру привредних субјеката, АПР
- Доказ о уплати административне таксе

У складу са чланом 68. став 1. Закона о управљању отпадом (''Службени гласник РС'', број 36/09, 88/10, 14/2016, 95/18 - др. закон и 35/23), Покрајински секретаријат за урбанизам и заштиту животне средине је на захтев оператера извршио измену и допуну дозволе за складиштење

опасног отпада на локацији у власништву у Бачкој Паланци, Друго железничко насеље 2б, на катастарској парцели 748/1 КО Бачка Паланка-град, дана 07. јула 2023. године, број предмета 140-501-929/2021-05.

В. Документација достављена у поступку израде измене и допуне дозволе за складиштење опасног отпада на локацији оператера, ради усклађивања дозволе са Правилником о садржини и изгледу дозволе за управљање отпадом („Службени гласник РС“, број 118/23):

- Захтев за измену и допуну дозволе за складиштење опасног отпада
- Доказ о уплати административне таксе
- Ажуриран радни план

Приликом разматрања захтева за измену дозволе за складиштење опасног отпада оператера KEMEKO doo Valjevo, Покрајински секретаријат за урбанизам и заштиту животне средине ценећи документацију коју је оператер доставио уз захтев, је спровео предвиђени поступак у складу са одредбама Закона о управљању отпадом.

У складу са Правилником о садржини и изгледу дозволе за управљање отпадом („Службени гласник РС“, број 118/23) и чланом 68. став 4. Закона о управљању отпадом, надлежни орган за издавање дозвола за управљање отпадом је извршио измену и допуну основне дозволе за складиштење опасног отпада на локацији оператера, у Бачкој Паланци, Друго железничко насеље 2б, на катастарској парцели 748/1 КО Бачка Паланка-град.

ПОУКА О ПРАВНОМ ЛЕКУ:
Против овог решења може се изјавити жалба Министарству заштите животне средине у року од 15 дана од обавештавања странке о решењу, путем овог органа. Жалба се предаје писмено Покрајинском секретаријату за урбанизам и заштиту животне средине, Булевар Михајла Пупина бр. 16, Нови Сад, или усмено на записник или препоручено поштом, са административном таксом у износу од 560,00 динара уплаћеном на жиро рачун 840-742221843-57.
Решено у Покрајинском секретаријату за урбанизам и заштиту животне средине у Новом Саду, Булевар Михајла Пупина бр. 16, 21000 Нови Сад, дана 20. марта 2024. године под бројем 140-501-929/2021-05.

ПОКРАЈИНСКИ СЕКРЕТАР

Немања Ерцег

Достављено:
- оператеру постројења,
- у регистар издатих дозвола,
- покрајинској инспекцији за заштиту животне средине,
- архиви

На основу члана 23. Закона о заштити од пожара ("Сл.гласник РС" бр. 111/09 , 20/15 и 87/18) и члана 136.Закона о општем управном поступку („Сл. гласник РС“ бр.18/2016 и 95/18-аутентично тумачење), у поступку допунског инспекцијског надзора над надзираним субјектом „КЕМЕКО“ д.о.о. са седиштем у Ваљеву, Булевар палих бораца 91/92 бр. 5, Миле Николић, в.д начелника у Одељењу за ванредне ситуације у Ваљеву, Сектора за Ванредне ситуације, Министарства унутрашњих послова, а по овлашћењу министра 01-7913/20-26 од 30.11.2020. године, доноси:

Р Е Ш Е Њ Е

1. Објекти **„КЕМЕКО“ д.о.о.** са седиштем у Ваљеву, Булевар палих бораца 91/92 бр. 5, Огранак Бачка Паланка, Друго железничко насеље 2Б у Бачкој Паланци разврставају се у следеће категорије угрожености од пожара:

-Објекат **складиште(опасног отпада)** у Бачкој Паланци, Друго железничко насеље 2Б, разврстава се у објекте са повећаним ризиком од избијања пожара тј. у категорију II.3 подкатегорија 1.
-Објекат **пословни (стара управна зграда са котларницом)**, у Бачкој Паланци, Друго железничко насеље 2Б, разврстава се у објекте са повећаним ризиком од избијања пожара тј. у категорију II.2 подкатегорија 1.
-Објекат **пословни (управна зграда)**, у Бачкој Паланци, Друго железничко насеље 2Б, разврстава се у објекте са повећаним ризиком од избијања пожара тј. у категорију III подкатегорија 6.
-Објекат **складишно-индустријски (складиштење опасног отпада и третман неопасног отпада)** у Бачкој Паланци, Друго железничко насеље 2Б, разврстава се у објекте са повећаним ризиком од избијања пожара тј. у категорију II.3 подкатегорија 2.
-Објекат **складиште (опасног и неопасног отпада)** у Бачкој Паланци, Друго железничко насеље 2Б, разврстава се у објекте са повећаним ризиком од избијања пожара тј. у категорију II.3 подкатегорија 2.
-Објекат **складиште (техничких гасова)** у Бачкој Паланци, Друго железничко насеље 2Б, разврстава се у објекте са повећаним ризиком од избијања пожара тј. у категорију II.3 подкатегорија 1.
-Објекат **пословни (вагарска кућица)**, у Бачкој Паланци, Друго железничко насеље 2Б, разврстава се у објекте са повећаним ризиком од избијања пожара тј. у категорију III подкатегорија 6.

2. На основу тачке 1 диспозитива овог решења, правно лице, разврстава се у **ДРУГУ КАТЕГОРИЈУ** угрожености од пожара.

О б р а з л о ж е њ е

Министарство унутрашњих послова Републике Србије, Сектор за ванредне ситуације, Управа за ванредне ситуације у Новом Саду, као надлежни орган у спровођењу надзора над извршењем мера заштите од пожара утврђених законом и прописима донетим на основу закона, преко овлашћених службених лица, а на основу података из допунског инспекцијског надзора од дана 29.09.2021. године, извршило је категоризацију објеката правног лица **„КЕМЕКО“** са седиштем у Ваљеву, Булевар палих бораца 91/92 бр. 5, Огранак Бачка Паланка, Друго железничко насеље 2Б у Бачкој Паланци, наведених у диспозитиву Решења. Ближи опис и карактеристике категорисаних објеката, у погледу грађевинских и инсталационих

карактеристика, чини саставни део Записника 09.21. бр. 217-14383/21 од 30.09.2021 године, о допунском инспекцијском надзору чији је предмет био прикупљање података за категоризацију објеката, на основу чега су утврђене све чињенице и околности везане за разврставање објеката правног лица у одговарајућу категорију угрожености од пожара.

Категоризација објекта је извршена по основу члана 23. Закона о заштити од пожара ("Сл.гласник РС" бр. 111/09 , 20/15 и 87/18) и члана 2. и 4. Уредбе о разврставању објеката, делатности и земљишта у категорије угрожености од пожара („Службени гласник РС“, број: 76/10), а на основу утврђених следећих мерила: намене објекта, инсталисаних капацитета постројења за производњу, прераду или промет, односно од врсте технолошког поступка, капацитета резервоара или објеката за складиштење запаљивих и експлозивних материја, величине објекта и његове локације и врсте конструкције и материјала од кога је изграђен, броја запослених радника и броја људи који у објекту бораве, близине професионалне ватрогасно спасилачке јединице и површине простора и биљног покривача, што је констатовано током утврђивања свих чињеница и околности везаних за разврставање објеката правног лица у одговарајућу категорију угрожености од пожара.

На основу свега напред изнетог, као и значаја и величине правног лица које је корисник објеката са повећаним ризиком од избијања од пожара, а у складу са чланом 24. став 2. и 4 и чланом 27. Закона о заштити од пожара ("Сл.гласник РС" бр. 111/09 , 20/15 и 87/18), **„КЕМЕКО“ д.о.о.** са седиштем у Ваљеву, Булевар палих бораца 91/92 бр. 5, разврстава се у **ДРУГУ КАТЕГОРИЈУ** угрожености од пожара, и обавезан је да обезбеди адекватну опрему и уређаје за гашење пожара и да:

1. Обезбеди најмање једно лице које би радило на пословима руковођења службом заштите од пожара и организовању и спровођењу превентивних мера и сталног дежурства у складу са чланом 4 Правилника о организовању заштите од пожара према категорији угрожености од пожара („Сл.гласник РС“, бр. 6/21).

2. Донесе План заштите од пожара, са дефинисаном службом за спровођење превентивних мера заштите од пожара као и подацима о тачном броју стручно оспособљених лица за спровођење заштите од пожара и сталног дежурства у складу са чланом 4. Правилника о начину израде и садржају Плана заштите од пожара аутономне покрајине, јединице локалне самоуправе и субјеката разврстаних у прву и другу категорију („Сл. Гласник РС“ бр. 73/10), као **и да прибави сагласност на План заштите од пожара** од стране надлежног органа Министарства унутрашњих послова у складу са чланом 27. Закона о заштити од пожара („Сл.гласник РС“ бр. 111/09 , 20/15 и 87/18).

У складу са чланом 52. став 1 тачка 2 Закона о заштити од пожара („Сл.гласник РС“ бр. 111/09 , 20/15 и 87/18), за субјекте у другој категорији, руководилац службе заштите од пожара и лице које ради на организовању и спровођењу превентивних мера заштите од пожара мора имати најмање први степен високог образовања.

У складу са чланом 55. став 1. Закона о заштити од пожара ("Сл. гласник РС", бр. 111/09 , 20/15 и 87/18), лица која раде на пословима заштите од пожара дужна су да похађају посебну обуку из области заштите од пожара и положе стручни испит најкасније у року од годину дана од дана распоређивања на пословима заштите од пожара.

Записник о допунском инспекцијском прегледу 09.21 број 217-14383/21 од 30.09.2021. године достављен је надзираном субјекту дана 30.09.2021. године са констатацијом да надзирани субјекат има право да у писаном облику стави примедбе на записник о инспекцијском надзору

у року од пет радних дана од дана пријема записника. Обзиром да примедбе нису достављене, сматра се да нема примедби.

На основу изложеног решено је као у диспозитиву.

ПОУКА О ПРАВНОМ СРЕДСТВУ: Против овог решења може се изјавити жалба Министарству унутрашњих послова Републике Србије, Сектору за ванредне ситуације, Одељењу за ванредне ситуације у Ваљеву у року од 15 дана од дана доношења Решења. Жалба се подноси непосредно овом Одељењу или путем поште. .Жалба се таксира републичком административном таксом у износу од 490,00 динара, сходно тарифном броју 6 Закона о републичким административним таксама таксама („Сл. гласник РС“, бр. 43/03, 51/03, 53/04, 42/05, 61/05, 101/05, 42/06, 47/07, 54/085/09, 35/10, 50/11, 70/11, 55/12, 47/13, 57/14, 45/15, 83/15, 50/16, 61/2017,113/17, 3/2018, 50/2018, 95/2018 ,38/19- усклађени дин. изн.,86/2019 и 90/2019 - испр. и 98/20-усклађени дин.износ.,144/20- усклађени дин.износ. и 62/21- усклађени дин.износ.)

Решење је ослобођено плаћања таксе сходно члану 19. Закона о административним таксама ("Сл. гласник РС", бр. 43/03, 51/03, 53/04, 42/05, 61/05, 42/06, 47/07, 54/08, 05/09, 35/10, 70/11, 55/12, 93/12, 47/13, 65/13, 57/14, 45/15, 83/15, 50/16, 61/17, 113/17, 3/18, 50/18, 95/18 и 62/2021).
Решено у Министарству унутрашњих послова Републике Србије - Сектору за ванредне ситуације – Одељењу за ванредне ситуације у Ваљеву под 09.9.1број 217-16272/21-1 од 20.10.2021. године.
/В.М /

РЕШЕЊЕ ДОСТАВИТИ:

1. **„КЕМЕКО“ д.о.о. Ваљево,** Булевар палих бораца 91/92 бр. 5
2. Одељењу за ванредне ситуације у Ваљеву
3. Управа за ванредне ситуације Нови Сад
4. Архиви

в.д. НАЧЕЛНИКА ОДЕЉЕЊА

пуковник полиције

Миле Николић

Република Србија
Министарство унутрашњих послова
Сектор за ванредне ситуације
Одељење за ванредне ситуације у Ваљеву
Одсек за превентивну заштиту
07.9.1Број 217-3449/23-2
06.07.2023. године
Узун Миркова 1/А, Ваљево
/Д.Р./

На основу члана 27 Закона о заштити од пожара ("Сл. гласник РС"бр. 111/09, 20/2015и 87/2018) и члана 136 Закона о општем управном поступку, поводом захтева " Кемеко " ДОО ВАЉЕВО, Војводе Мишића бр.59, Ваљево, доноси Миле Николић Начелник Одељења за ванредне ситуације у Ваљевуна основу овлашћења министра унутрашњих послова бр. 01-137/22-17 од 04.04.2022. године доноси:

Р Е Ш Е Њ Е

ДАЈЕ СЕ САГЛАСНОСТ " Кемеко " ДОО ВАЉЕВО, Војводе Мишића бр.59 Ваљево на ПЛАН ЗАШТИТЕ ОД ПОЖАРА за објекат у Бачкој Паланци, Друго железничко насеље 2б.

О б р а з л о ж е њ е

"Кемеко" ДОО ВАЉЕВО, Војводе Мишића бр.59 Ваљево упутио је захтев за давање сагласности на План заштите од пожара за објекат у Бачкој Паланци, Друго железничко насеље 2б на к.п бр. 748/1К.О Бачка Паланка.

Претходно је извршена категоризација угрожености од пожара сходно чл. 23 Закона о заштити од пожара ("Сл. гласник РС", бр. 111/09, 20/2015 и 87/2018) према Уредби о разврставању објекта, делатности и земљишта у категорије угрожености од пожара("Сл. гласник РС", бр. 76/2010). Објекат у Бачкој Паланци, Друго железничко насеље 2б на к.п бр. 748/1К.О Бачка Паланка разврстан је у II категорију угрожености од пожара, те је у обавези доношења плана заштите од пожара.

Уз захтев је приложен План заштите од пожара, израђен од стране: "ЕЛЕСИНГ ГРОУП ДОО НОВИ САД" ул. Гаргаринова бр. Нови Сад.
Министарство унутрашњих послова Републике Србије, Сектор за ванредне ситуације, је преко овлашћених радника Одељења за ванредне ситуације у Ваљеву, Одсека за превентивнузаштиту, извршило преглед Плана заштите од пожара за наведени објекат и том приликом утврдило да су предвиђене све мере сходно члану 27 Закона о заштити од пожара ("Сл. гласник РС" бр. 111/09 и 20/2015) и у складу са Правилником о начину израде и садржају Плана заштите од пожара аутономне покрајине, јединице локалне самоуправе и субјеката разврстаних у прву и другу категорију ("Сл. гласник РС" бр. 73/2010).

На основу изложеног решено је као у диспозитиву.

Такса у износу од 62.810,00 динара наплаћена је сходно тарифном броју 1 и 46 тач.2 Закона о републичкимадминистративним таксама ("Сл. гласник РС", бр. 43/2003, 51/2003 - испр., 61/2005, 101/2005 - др. закон, 5/2009, 54/2009, 50/2011, 70/2011 - усклађени дин. изн., 55/2012 - усклађени дин. изн., 93/2012, 47/2013 - усклађени дин. изн., 65/2013 - др. закон, 57/2014 - усклађени дин. изн., 45/2015 - усклађени дин. изн., 83/2015, 112/2015, 50/2016 - усклађени дин. изн., 61/2017 - усклађени дин. изн., 113/2017, 3/2018 - испр., 50/2018 - усклађени дин. изн, 95/2018, 38/2019 - усклађени дин. изн.,86/2019 , 90/2019 - усклађени дин. изн. и усклађени дин. изн, 98/2020 - испр.и 62/2021 и 138/2022)

ПОУКА О ПРАВНОМ СРЕДСТВУ: Против овог Решења може се изјавити жалба Министарству унутрашњихпослова Републике Србије, Сектору за ванредне ситуације у року од 15 дана од дана пријема Решења.

Жалба се подноси непосредно овом Одсеку, или путем поште, таксирана са 490.00 динара административне таксе. сходно тарифном броју 6 Закона о републичким административним таксама таксама ("Сл. гласник РС", бр. 43/2003, 51/2003 - испр., 61/2005, 101/2005 - др. закон, 5/2009, 54/2009, 50/2011, 70/2011 - усклађени дин. изн., 55/2012 - усклађени дин. изн., 93/2012, 47/2013 - усклађени дин. изн., 65/2013 - др. закон, 57/2014 - усклађени дин. изн., 45/2015 - усклађени дин. изн., 83/2015, 112/2015, 50/2016 –усклађени дин. изн., 61/2017 - усклађени дин. изн., 113/2017, 3/2018 - испр., 50/2018 - усклађени дин. изн, 95/2018, 38/2019 - усклађени дин. изн.,86/2019 и 90/2019, 98/2020 - испр и 62/2021-усклађени дин.износ.) и уплаћује се на рачун буџета Републике Србије бр. 840-742221843-57. Доказ о уплаћеној републичкој административној такси се прилаже уз жалбу.

РЕШЕЊЕ ДОСТАВИТИ:

1. " Кемеко " ДОО ВАЉЕВО, Војводе Мишића бр.59 Ваљево
2. Одсеку за превентивну заштиту
3. Управа за ванредне ситуације у Новом Саду

НАЧЕЛНИК ОДЕЉЕЊА
пуковник полиције

Миле Николић

Министарство унутрашњих послова Републике Србије, Сектор за ванредне ситуације, Управа за ванредне ситуације у Новом Саду, на основу члана 53 Закона о заштити од пожара ("Сл.гласник РС" бр. 111/09 и 20/2015) и чл. 136 ст. 1 Закона о општем управном поступку ("Сл. Гласник РС" бр. 18/2016), решавајући по захтеву „КЕМИС“ ДОО ВАЉЕВО, Пословна јединица Бачка Паланка из Бачке Паланке, ул. II Железничко насеље бр. 2/б, број захтева бб од 04.05.2018. године, а по овлашћењу министра број 01-35/18-17 од 15.03.2018. године, доноси:

Р Е Ш Е Њ Е

ДАЈЕ СЕ сагласност „КЕМИС“ ДОО ВАЉЕВО, Пословна јединица Бачка Паланка из Бачке Паланке, ул. II Железничко насеље бр. 2/б, на Програм основне обуке запослених радника из области заштите од пожара.

О б р а з л о ж е њ е

„КЕМИС“ ДОО ВАЉЕВО, Пословна јединица Бачка Паланка из Бачке Паланке, ул. II Железничко насеље бр. 2/б, поднело је захтев за давање сагласности на Програм основне обуке запослених из области заштите од пожара.

Уз захтев је приложена следећа документација: Програм основне обуке из области заштите од пожара.

Увидом у наведену документацију утврђено је да је наведени Програм обуке радника из области заштите од пожара израђен у складу са Правилником о минимуму садржине општег дела програма обуке радника из области заштите од пожара ("Сл.гласник СРС", бр. 40/90), а у вези са чл. 89 Закона о заштити од пожара ("Сл.гласник РС", бр. 111/09 и 20/2015).

На основу изложеног, решено је као у диспозитиву.

ПОУКА О ПРАВНОМ СРЕДСТВУ: Против овог Решења може се изјавити жалба Министарству унутрашњих послова Републике Србије, Сектор за ванредне ситуације у року од 15 дана од дана пријема Решења.

Жалба се предаје непосредно овој Управи или путем поште, таксирана са 460,00 динара административне таксе.

Такса у износу од 2.750,00 динара наплаћена је сходно тарифном броју 1 и 47/10 Закона о административним таксама ("Сл. гласник РС" бр. 43/03 и 3/18).

Решено у Министарству унутрашњих послова Републике Србије, Сектор за ванредне ситуације, Управа за ванредне ситуације у Новом Саду, под 09/22/3 број 217-6659/18 од 15.05.2018. године.

/Р.В./

РЕШЕЊЕ ДОСТАВИТИ:

1. „КЕМИС“ ДОО ВАЉЕВО, Пословна јединица Бачка Паланка из Бачке Паланке
2. Управи за ванредне ситуације у Новом Саду
3. Архиви

НАЧЕЛНИК УПРАВЕ
полицијски саветник
Драган Цветићанин

Министарство унутрашњих послова Републике Србије, Сектор за ванредне ситуације, Управа за ванредне ситуације у Новом Саду, на основу чл.33 Закона о заштити од пожара ("Сл. гласник РС", бр. 111/09, 20/2015 и 87/2018) , чл.106 и чл.136 ст.1 Закона о општем управном поступку ("Сл. Гласник РС", бр.18/2016 и 95/18), чл.37 Правилника о поступку спровођења обједињене процедуре електронским путем ("Сл.гласник РС", бр.68/19) и чл.123 ст. 5 Закона о планирању и изградњи ("Сл.гласник РС", број 72/2009, 145/2014, 83/2018, 31/2019, 37/2019, 9/20 и 52/2021) решавајући по захтеву Општине Бачка Паланка из Бачке Паланке, број захтева РОП-БАП-23683-ЦФПМ-7/2022, достављен 24.02.2022. године, по овлашћењу Министра број 01-7913/20-58 од 24.06.2021. године, доноси:

Р Е Ш Е Њ Е

ДАЈЕ СЕ сагласност ДОО "Кемеко" из Ваљева, на техничку документацију, у делу који се односи на заштиту од пожара, за реконструкцију-промену намене три постојећа приземна објекта и то у складиште опасног отпада (објекат број 1), складиште опасног и неопасног отпада (објекат број 6) и објекат за складиштење опасног отпада и третман неопасног отпада (објекат број 5) у Бачкој Паланци, ул. Друго железничко насеље 2б, на кат.парцели број 748/1 КО Бачка Паланка-град.
Саставни део овог Решења је техничка документација приложена уз захтев, на основу које лице са лиценцом запослено у органу државне управе надлежном за послове заштите од пожара и овлашћено за доношење решења у делокругу рада, које је и члан комисије за техниЧки преглед објекта, доноси решење о подобности објекта за употребу у погледу спроведености мера заштите од пожара.

Образложење

Општина Бачка Паланка из Бачке Паланке поднела је захтев за давање сагласности на техничку документацију у погледу мера заштите од пожара за објекат наведен у диспозитиву Решења.

Уз захтев је приложена следећа техничка документација:
- Главна свеска број ПЗИ-03/2021ГС из фебруара 2022.године, израђена од стране ДОО "Инвест пројект" из Шапца
- Пројекат за извођење-пројекат архитектуре број ПЗИ-03/2021АХ из јануара 2022.године, израђен од стране ДОО "Инвест пројект" из Шапца
- Пројекат за извођење-пројекат телекомуникационих и сигналних инсталација број Е-21175-5/2 из јануара 2022.године, израђен од стране ДОО "Елсинг гроуп" из Новог Сада
- Пројекат за извођење-пројекат инсталација за заштиту од атмосферског пражњења број ПЗИ-03/2021ЕЕ из фебруара 2022.године, израђен од стране ДОО "Инвест пројект" из Шапца
- Главни пројекат заштите од пожара број ЗП-21175 из јануара 2022.године, израђен од стране ДОО "Елсинг гроуп" из Новог Сада.

Увидом у наведену документацију утврђено је да су предвиђене прописане мере заштите од пожара.

На основу изложеног, решено је као у диспозитиву.

Инвеститор је дужан да именује надзор над грађењем објекта а у вези примене мера заштите од пожара, на основу чл. 80 Закона о заштити од пожара ("Сл. гласник РС", бр. 111/2009, 20/15 и 87/18). Овај надзор могу вршити лица које испуњавају услове за вршење стручног надзора, у складу са прописима о планирању и изградњи и која имају

одговарајуће лиценце из чл. 32. и 38. Закона о заштити од пожара ("Сл. гласник РС", бр. 111/2009, 20/15 и 87/18)

ПОУКА О ПРАВНОМ СРЕДСТВУ: Против овог Решења може се изјавити жалба Министарству унутрашњих послова Републике Србије, Сектор за ванредне ситуације, у року од 15 дана од дана пријема Решења.
Жалба се доставља овој Управи кроз ЦЕОП-систем за подношење електронских захтева, таксирана са 490,00 динара административне таксе.

Такса у износу од 57610,00 динара је утврђена сходно тарифним бројевима 1 и 46 Закона о административним таксама ("Сл. гласник РС", бр. 43/03, 50/18, 95/18, 38/19 и 98/20)(сврха: Републичка административна такса, корисник: Буџет Републике Србије, жиро рачун: 840-742221843-57, модел: 97 позив на број: Нови Сад 11-223).

Решено у Министарству унутрашњих послова Републике Србије, Сектор за ванредне ситуације, Управа за ванредне ситуације у Новом Саду, под 09.21.1.1 број 217-3057/22 од 08.03.2022. године.

/Т.В.//J.Н.М./

РЕШЕЊЕ ДОСТАВИТИ:
1. Општини Бачка Паланка из Бачке Паланке
2. Архиви

ЗАМЕНИК НАЧЕЛНИКА УПРАВЕ
пуковник полиције
Иван Радисављевић

"KEMIS" d.o.o.
BROJ 2063/1
DATUM 28.12.2016 GOD.
VALJEVO

„KEMIS“DOO, VALJEVO, Bulevar palih boraca 91/92 br.5
Bačka Palanka, ul. II železničko naselje 2b

P R A V I L A

ZAŠTITE OD POŽARA

Bačka Palanka, decembar 2016. godine

ISPITIVANJE ŽIVOTNE SREDINE

SEKTOR
ZA ZAŠTITU ŽIVOTNE SREDINE

Bulevar vojvode Stepe 66, NOVI SAD
021/6403-181; 021/6398-060; Fax:021/6398-929
zzs@institutvatrogas.co.rs; www.institutvatrogas.co.rs

KORISNIK

KEMEKO DOO
BULEVAR PALIH BORACA 91/92 5,
VALJEVO

INSTITUT VATROGAS DOO
Novi Sad, Bulevar Vojvode Stepe 66
Broj 23-94-2/2
12.01.2023 god.

MESTO ISPITIVANJA

PJ BAČKA PALANKA
2. ŽELEZNIČKO NASELJE 2B,
BAČKA PALANKA

BROJ IZVEŠTAJA

0901/23-110 MG

NASLOV

IZVEŠTAJ O MERENJU

NIVOA BUKE U ŽIVOTNOJ SREDINI

Ovlašćena organizacija	Institut Vatrogas doo, Bulevar vojvode Stepe br. 66, Novi Sad
Predmet ispitivanja	Životna sredina
Oblast ispitivanja	Akustička ispitivanja
Vrsta ispitivanja	Dnevni, večernji i noćni nivo buke u životnoj sredini
Metode ispitivanja	SRPS ISO 1996-1:2019 Akustika - Opisivanje, merenje i ocenjivanje buke u životnoj sredini - Deo 1: Osnovne veličine i procedure ocenjivanja; SRPS ISO 1996-2:2019 Akustika – Opisivanje, merenje i ocenjivanje buke u životnoj sredini – Deo 2: Određivanje nivoa zvučnog pritiska.
Zakonska regulativa:	1. Zakon o zaštiti od buke u životnoj sredini („Sl. glasnik RS", br. 96/2021); 2. Pravilnik o metodama merenja buke, sadržini i obimu izveštaja o merenju buke („Sl. glasnik RS", br. 72/2010); 3. Uredba o indikatorima buke, graničnim vrednostima, metodama za ocenjivanje indikatora buke, uznemiravanja i štetnih efekata buke u životnoj sredini („Sl. glasnik RS", br. 75/2010); 4. Pravilnik o metodologiji za određivanje akustičkih zona („Sl. glasnik RS", br. 72/2010).
Standardi:	1. SRPS ISO 1996-1:2019 2. SRPS ISO 1996-2:2019
Rešenje o ovlašćenju stručne organizacije	Rešenje za merenje buke u životnoj sredini Ministarstva zaštite životne sredine - broj: 353-01-03167/2021-03 od 17.12.2021. godine.
Sertifikat o akreditaciji	Sertifikat o Akreditaciji laboratorije za ispitivanje kojim ATS (Akreditaciono telo Srbije) potvrđuje zadovoljavanje zahteva standarda SRPS ISO/IEC 17025:2017 i kompetentnost za obavljanje poslova ispitivanja - Akreditacioni broj 01 - 173
Ukupan broj strana	15
Datum ispitivanja	09.01.2023. godine
Ovlašćeno lice za potpisivanje izveštaja	Aleksandar Nikolić
Naručilac merenja	KEMEKO DOO, BULEVAR PALIH BORACA 91/92 5, VALJEVO
Broj zahteva/ugovora naručioca merenja	22-802-1/3 od 30.12.2022. godine
Lica koja su prisustvovala merenju	Mladen Gavrilović, predstavnik Instituta Vatrogas

Institut vatrogas

Bulevar vojvode Stepe 66, NOVI SAD
021/6403-181; 021/6398-060; Fax:021/6398-929
zzs@institutvatrogas.co.rs; www.institutvatrogas.co.rs

Merni instrumenti i oprema	1. Merilo nivoa zvuka – precizni integracioni merač zvuka (proizvođač "RION", tip NL-52, klasa 1, serijski broj 00887208) koji odgovara zahtevima SRPS EN 61672-1:2015; 2. Kondenzatorski mikrofon (proizvođač "RION", tip UC-59, klase 1, serijski broj 13123) koji odgovara zahtevima SRPS EN 61672-1:2015 i SRPS N.R6.032; 3. Kalibrator mernog uređaja (proizvođač: 01dB Metrovib, model CAL21, serijski broj 35242178) koji odgovara zahtevima SRPS EN IEC 60942:2018; 4. Multifunkcionalni instrument sa sondama za merenje temperature, relativne vlažnosti i brzinu strujanja vazduha (proizvođač: Testo AG; tip 435-2; serijski broj 01203403/604); 5. Pretvarač apsolutnog pritiska sa pokazivačem (proizvođač: Testo AG; tip 511; serijski broj 39104465/005).
Napomene:	1. Prikazani rezultati merenja se odnose isključivo na navedene uslove merenja. Ispitivanju se pristupa pod uslovima koje korisnik navede kao istinite i ne preuzima se odgovornost za njihovu verodostojnost. 2. Izveštaj je važeći dokument samo kao celina sa originalima potpisa i pečata na poslednjoj strani. 3. Izveštaj se ne sme umnožavati bez odobrenja Laboratorije. Kopija ovog izveštaja nije zvanični dokument. 4. Sastavni deo ovog izveštaja su: - Rešenje Ministarstva zaštite životne sredine kojim se utvrđuje ispunjenje propisanih uslova za merenje buke u životnoj sredini; - Izveštaj o ispitivanju Laboratorije; - Sertifikat o akreditaciji Akreditacionog tela Srbije; - Uverenja o ispravnosti/etaloniranju korišćenih mernih instrumenata.

Institut vatrogas

Bulevar vojvode Stepe 66, NOVI SAD
021/6403-181; 021/6398-060; Fax:021/6398-929
zzs@institutvatrogas.co.rs; www.institutvatrogas.co.rs

SADRŽAJ

1. ZADATAK MERENJA 5

2. USLOVI I REZULTATI MERENJA 5

3. REZULTATI ISPITIVANJA 7

4. ZAKLJUČAK 12

5. PRILOZI 15

Institut vatrogas

Bulevar vojvode Stepe 66, NOVI SAD
021/6403-181; 021/6398-060; Fax:021/6398-929
zzs@institutvatrogas.co.rs; www.institutvatrogas.co.rs

1. ZADATAK MERENJA

Na zahtev korisnika Kemeko doo, Bulevar palih boraca 91/92 5 iz Valjeva, potrebno je izvršiti merenje dnevnog, večernjeg i noćnog nivoa buke koja nastaje upotrebom opreme navedene u ovom izveštaju, a koja se koristi na lokaciji PJ Bačka Palanka, 2. železničko naselje 2b, Bačka Palanka.

Merenje nivoa buke izvršiti u skladu sa Uredbom o indikatorima buke, graničnim vrednostima, metodama za ocenjivanje indikatora buke, uznemiravanja i štetnih efekata buke u životnoj sredini („Sl. glasnik RS", br. 75/2010) i Pravilnikom o metodama merenja buke, sadržini i obimu izveštaja o merenju buke („Sl. glasnik RS", br. 72/2010).

2. USLOVI I REZULTATI MERENJA

Opis lokacije objekta u kome se nalaze izvori buke i prostor koji je potencijalno ugrožen bukom – Kompleks Kemeko doo se nalazi na lokaciji 2. železničko naselje 2b, Bačka Palanka, u industrijskoj zoni. Sa istočne strane kompleksa se nalazi tranzitna saobraćajnica, sa visokim intezitetom saobraćaja. Najbliži stambeni objekti, koji su potencijalno najugroženiji bukom koja dopire iz kompleksa Kemeko doo, se nalaze uz tranzitnu saobraćajnicu, sa istočne strane kompleksa na udaljenosti od oko 100 m.

Evidencija izvora buke - S obzirom na unapred definisani cilj određivanja stanja nivoa buke u životnoj sredini, kao izvori buke u režimu pune eksploatacije u Kemeko doo, definišu se:

1. Postrojenje za skladištenje otpada;
2. Viljuškar (1 komada).
3. Kamion (5 komada);
4. Dominantna je buka od viljuškara i kamiona, koji se kreću i zaustavljaju po radnom krugu.

Datum i čas merenja: 09.01.2023. godine, za period merenja dan od 10^{00} do 12^{00} časova, za period merenja veče od 20^{00} do 21^{00} čas, i za period merenja noć od 22^{00} do 23^{00} časa.

Režim rada i položaj izvora buke – Merenje buke je vršeno pri radu svih prethodno definisanih izvora buke koja nastaje pri njihovoj upotrebi (korišćenju). Izvori buke se nalaze u i izvan poslovnog prostora.

Opis mernog mesta, podatak o zoni i meteorološki uslovi – za merno mesto 1 je izabran otvoreni prostor, sa južne strane na granici kompleksa, orjentisano prema najbližim stambenim objektima, a za merno mesto 2 je izabran otvoreni prostor, sa istočne strane na granici kompleksa, orjentisano prema najbližim stambenim objektima. Za posmatranu lokaciju ne postoje podaci o izvršenom akustičkom zoniranju, pa je Institut vatrogas za potrebe merenja buke u životnoj sredini na pomenutoj lokaciji odredio akustičku zonu prema Pravilniku o metodologiji za određivanje akustičnih zona („Sl.glasnik RS", br. 72/2010) i prema Uredbi o indikatorima buke, graničnim vrednostima, metodama za ocenjivanje indikatora buke, uznemiravanja i štetnih efekata buke u životnoj sredini („Sl.glasnik RS", br. 75/2010, Prilog 2, Tabela 1), granična vrednost indikatora buke na otvorenom prostoru je: Zona 5 – Gradski centar, zanatska, trgovačka, administrativno upravna zona sa stanovima, zone duž autoputeva, magistralnih i gradskih saobraćajnica.

Institut vatrogas

Bulevar vojvode Stepe 66, NOVI SAD
021/6403-181; 021/6398-060; Fax:021/6398-929
zzs@institutvatrogas.co.rs; www.institutvatrogas.co.rs

Spoljašnji meteorološki uslovi

Period merenja	**Dan** (09.01.2023.)	**Veče** (09.01.2023.)	**Noć** (09.01.2023.)
Spoljna temperatura	9,0 ± 0,7 °C	8,0 ± 0,7 °C	7,0 ± 0,7 °C
Relativna vlažnost vazduha	76 ± 1,0 %	85 ± 1,0 %	87 ± 1,0 %
Brzina vetra	3,6 ± 0,14 m/s	3,2 ± 0,14 m/s	2,9 ± 0,14 m/s
Atmosferski pritisak	1005,0 ± 3,0 hPa	1001,0 ± 3,0 hPa	1001,0 ± 3,0 hPa
Padavine	bez padavina	bez padavina	bez padavina

Oznaka merne tačke – merna tačka 1 – sa južne strane na granici kompleksa, orjentisano prema najbližim stambenim objektima, i merna tačka 2 – sa istočne strane na granici kompleksa, orjentisano prema najbližim stambenim objektima. Visina mikrofona 1,5 m od površine terena (travnata podloga) i na udaljenosti većoj od 5 m od ostalih objekata i drugih reflektujućih površina.

Vremenski interval merenja – 15 min (na mernoj tački).

Referentni vremenski interval – dan, veče i noć.

Opis buke prema vremenskom toku – promenljiva, bez impulsa.

Opis buke prema frekventnom sadržaju – širokopojasna, u kojoj se ne javljaju istaknuti pojedinačni tonovi.

Odabrana dinamička karakteristika instrumenta za merenje – fast.

(Kalibraciona procedura, sprovedena je neposredno pre i posle svake serije merenja, na frekvenciji od 1000 Hz i nazivnoj vrednosti zvučnog pritiska od 94,0 dB. Vrednost odstupanja pri kalibraciji data je tabelom ispod. Vrednosti odstupanja su se nalazile u opsegu vrednosti nivoa zvučnog pritiska deklarisanog u tehničkoj dokumentaciji proizvođača.)

09.01.2023.	**DAN**		**VEČE**		**NOĆ**		**Merna jedinica**
	Početak ser.	Kraj ser.	Početak ser.	Kraj ser.	Početak ser.	Kraj ser.	
Osetljivost:	49,18	49,83	48,56	48,72	48,63	49,01	mV/Pa
Odstupanje:	0,08	0,11	-0,07	0,03	0,02	-0,01	dB

Merna nesigurnost - izražena je kao proširena merna nesigurnost koja je dobijena množenjem standardne merne nesigurnosti faktorom prekrivanja k=2, a koji za pretpostavljenu normalnu raspodelu odgovara nivou poverenja od približno 95 %.

Institut vatrogas

Bulevar vojvode Stepe 66, NOVI SAD
021/6403-181; 021/6398-060; Fax:021/6398-929
zzs@institutvatrogas.co.rs; www.institutvatrogas.co.rs

3. REZULTATI ISPITIVANJA

- period merenja dan

1) **Merenje nivoa zvučnog pritiska** – pri upotrebi (korišćenju) svih definisanih izvora buke.

Ispitivani parametar (period merenja dan, merna tačka br. 1, merenje br. 1)	**Oznaka**	**Vrednost**	**Merna nesigurnost**	**Jedinica mere**
Ekvivalentni nivo buke	L_{Aeq}	54,9	± 2,8	dB
Dodatak nivou buke	K_i	0	-	dB
Merodavni nivo buke	L_{RAeqT}	54,9	-	dB

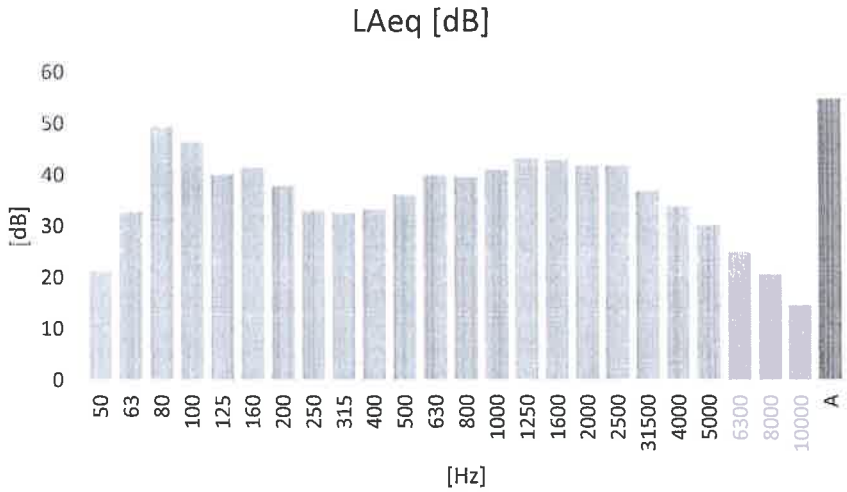

Frekvencijska raspodela nivoa buke

Merenje	L_{Aeq} **[dB]**	L_{AFmax} **[dB]**	L_{AFmin} **[dB]**
Total	54,9	64,9	39,9

Bulevar vojvode Stepe 66, NOVI SAD
021/6403-181; 021/6398-060; Fax:021/6398-929
zzs@institutvatrogas.co.rs; www.institutvatrogas.co.rs

2) **Merenje nivoa zvučnog pritiska** – pri upotrebi (korišćenju) svih definisanih izvora buke.

Ispitivani parametar (period merenja dan, merna tačka br. 2, merenje br. 1)	**Oznaka**	**Vrednost**	**Merna nesigurnost**	**Jedinica mere**
Ekvivalentni nivo buke	L_{Aeq}	54,0	± 2,8	dB
Dodatak nivou buke	K_i	0	-	dB
Merodavni nivo buke	L_{RAeqT}	54,0	-	dB

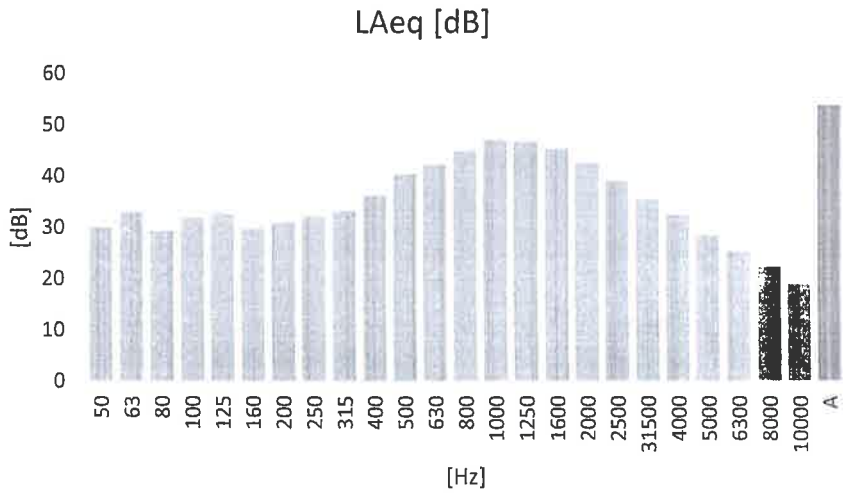

Frekvencijska raspodela nivoa buke

Merenje	L_{Aeq} **[dB]**	L_{AFmax} **[dB]**	L_{AFmin} **[dB]**
Total	54,0	60,1	43,3

Institut vatrogas

Bulevar vojvode Stepe 66, NOVI SAD
021/6403-181; 021/6398-060; Fax:021/6398-929
zzs@institutvatrogas.co.rs; www.institutvatrogas.co.rs

REZULTATI ISPITIVANJA

- period merenja veče

3) **Merenje nivoa zvučnog pritiska** – pri upotrebi (korišćenju) svih definisanih izvora buke.

Ispitivani parametar (period merenja veče, merna tačka br. 1, merenje br. 1)	**Oznaka**	**Vrednost**	**Merna nesigurnost**	**Jedinica mere**
Ekvivalentni nivo buke	L_{Aeq}	46,7	± 2,8	dB
Dodatak nivou buke	K_i	0	-	dB
Merodavni nivo buke	L_{RAeqT}	46,7	-	dB

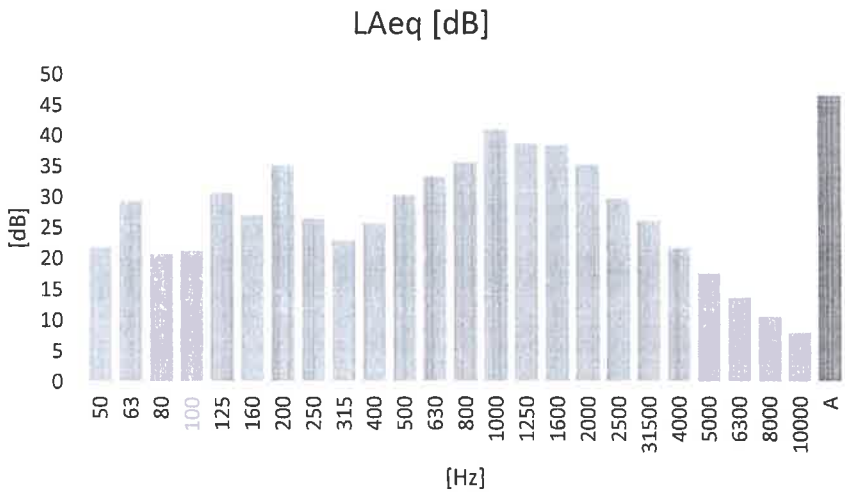

Frekvencijska raspodela nivoa buke

Merenje	L_{Aeq} **[dB]**	L_{AFmax} **[dB]**	L_{AFmin} **[dB]**
Total	46,7	61,1	35,0

Bulevar vojvode Stepe 66, NOVI SAD
021/6403-181; 021/6398-060; Fax:021/6398-929
zzs@institutvatrogas.co.rs; www.institutvatrogas.co.rs

4) **Merenje nivoa zvučnog pritiska** – pri upotrebi (korišćenju) svih definisanih izvora buke.

Ispitivani parametar (period merenja veče, merna tačka br. 2, merenje br. 1)	**Oznaka**	**Vrednost**	**Merna nesigurnost**	**Jedinica mere**
Ekvivalentni nivo buke	L_{Aeq}	45,6	± 2,8	dB
Dodatak nivou buke	K_i	0	-	dB
Merodavni nivo buke	L_{RAeqT}	45,6	-	dB

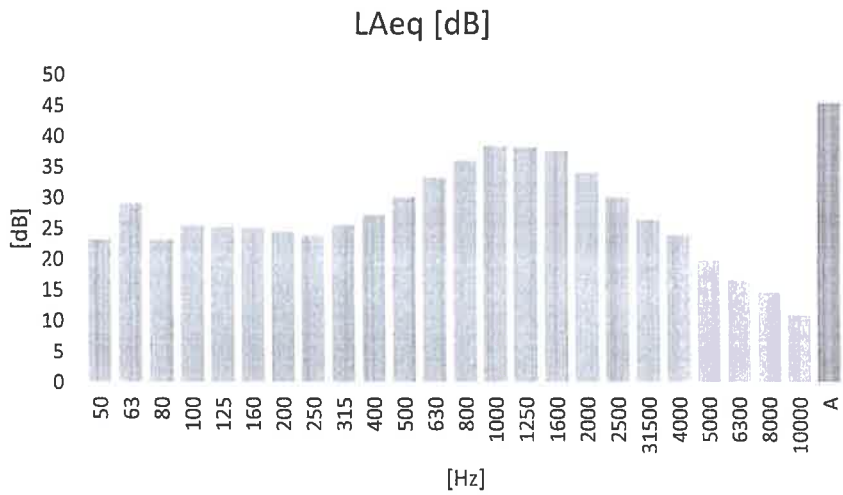

Frekvencijska raspodela nivoa buke

Merenje	L_{Aeq} **[dB]**	L_{AFmax} **[dB]**	L_{AFmin} **[dB]**
Total	45,6	50,8	37,8

Institut vatrogas

Bulevar vojvode Stepe 66, NOVI SAD
021/6403-181; 021/6398-060; Fax:021/6398-929
zzs@institutvatrogas.co.rs; www.institutvatrogas.co.rs

REZULTATI ISPITIVANJA

- period merenja noć

5) **Merenje nivoa zvučnog pritiska** – pri upotrebi (korišćenju) svih definisanih izvora buke.

Ispitivani parametar (period merenja noć, merna tačka br. 1, merenje br. 1)	**Oznaka**	**Vrednost**	**Merna nesigurnost**	**Jedinica mere**
Ekvivalentni nivo buke	L_{Aeq}	43,3	± 2,8	dB
Dodatak nivou buke	K_i	0	-	dB
Merodavni nivo buke	L_{Raeq1}	43,3	-	dB

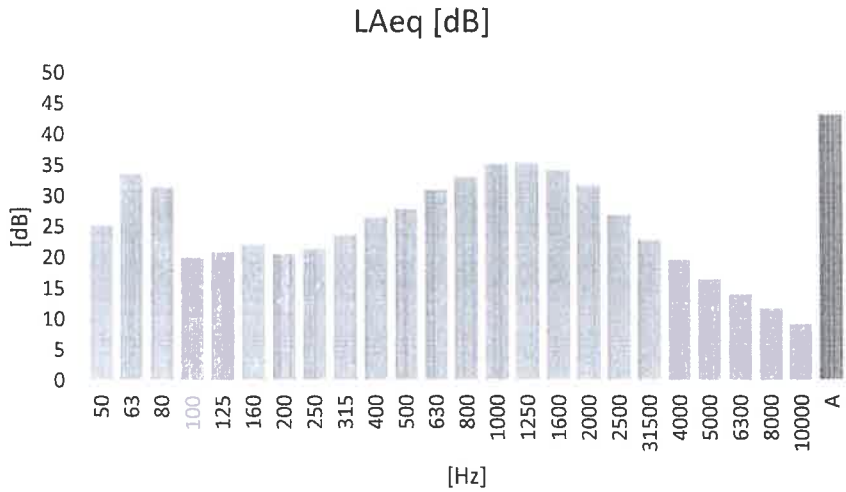

Frekvencijska raspodela nivoa buke

Merenje	L_{Aeq} **[dB]**	L_{Afmax} **[dB]**	L_{Afmin} **[dB]**
Total	43,3	51,7	36,5

Bulevar vojvode Stepe 66, NOVI SAD
021/6403-181; 021/6398-060; Fax:021/6398-929
zzs@institutvatrogas.co.rs; www.institutvatrogas.co.rs

6) **Merenje nivoa zvučnog pritiska** – pri upotrebi (korišćenju) svih definisanih izvora buke.

Ispitivani parametar (period merenja noć, merna tačka br. 2, merenje br. 1)	**Oznaka**	**Vrednost**	**Merna nesigurnost**	**Jedinica mere**
Ekvivalentni nivo buke	L_{Aeq}	42,9	± 2,8	dB
Dodatak nivou buke	K_i	0	-	dB
Merodavni nivo buke	$L_{Raeq'1}$	42,9	-	dB

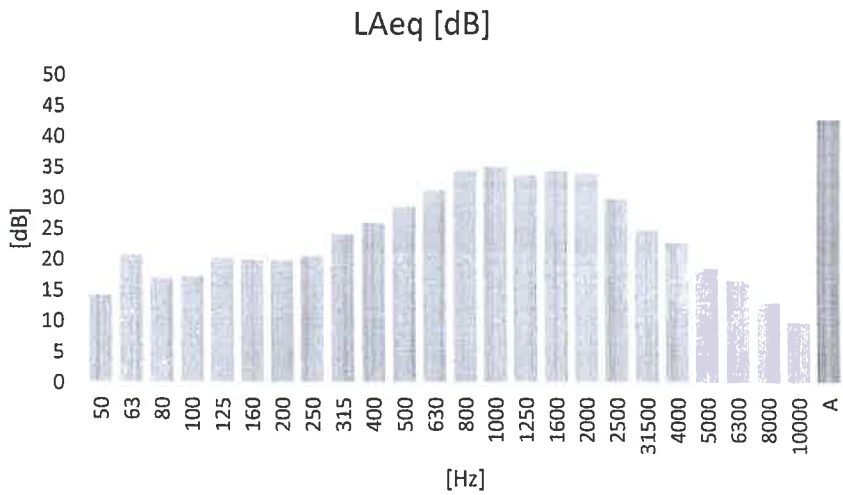

Frekvencijska raspodela nivoa buke

Merenje	L_{Aeq} **[dB]**	L_{Afmax} **[dB]**	L_{Afmin} **[dB]**
Total	42,9	50,3	35,8

Institut vatrogas

Bulevar vojvode Stepe 66, NOVI SAD
021/6403-181; 021/6398-060; Fax:021/6398-929
zzs@institutvatrogas.co.rs; www.institutvatrogas.co.rs

4. ZAKLJUČAK

Tabela 4.1. - Period merenja: Dan

Merna tačka	R. br. Merenja	Režim rada izvora	Merodavni nivo buke dB	Granična vrednost indikatora buke dB
I	1.	Merenje je vršeno pri upotrebi (korišćenju) svih definisanih izvora buke.	54,9	65
II	2.	Merenje je vršeno pri upotrebi (korišćenju) svih definisanih izvora buke.	54,0	65

Tabela 4.2. - Period merenja: Veče

Merna tačka	R. br. Merenja	Režim rada izvora	Merodavni nivo buke dB	Granična vrednost indikatora buke dB
I	3.	Merenje je vršeno pri upotrebi (korišćenju) svih definisanih izvora buke.	46,7	65
II	4.	Merenje je vršeno pri upotrebi (korišćenju) svih definisanih izvora buke.	45,6	65

Tabela 4.3. - Period merenja: Noć

Merna tačka	R. br. Merenja	Režim rada izvora	Merodavni nivo buke dB	Granična vrednost indikatora buke dB
I	5.	Merenje je vršeno pri upotrebi (korišćenju) svih definisanih izvora buke.	43,3	55
II	6.	Merenje je vršeno pri upotrebi (korišćenju) svih definisanih izvora buke.	42,9	55

U skladu sa Uredbom o indikatorima buke, graničnim vrednostima, metodama za ocenjivanje indikatora buke, uznemiravanja i štetnih efekata buke u životnoj sredini („Sl. glasnik RS“, br. 75/2010), granična vrednost indikatora buke na otvorenom prostoru za Zonu 5 - Gradski centar, zanatska, trgovačka, administrativno upravna zona sa stanovima, zone duž autoputeva, magistralnih i gradskih saobraćajnica, u periodu merenja dan i veče iznosi 65 dB, a u periodu merenja noć 55 dB.

Zaključujemo da nivo buke iz Kemeko doo, PJ Bačka Palanka, 2. železničko naselje 2b, Bačka Palanka, u mernim tačkama 1 i 2, za period merenja dan, veče i noć NE PRELAZI granične vrednosti buke u životnoj sredini.

Odgovorno lice:

Aleksandar Nikolić, dipl.inž.

Generalni direktor

mr Zoran Nikolić dipl.inž.

DATUM IZRADE:

Novi Sad, 12.01.2023. godine

Institut vatrogas

Bulevar vojvode Stepe 66, NOVI SAD
021/6403-181; 021/6398-060; Fax:021/6398-929
zzs@institutvatrogas.co.rs; www.institutvatrogas.co.rs

5. PRILOZI

Slika 1. Merna tačka 1



Slika 2. Merna tačka 2

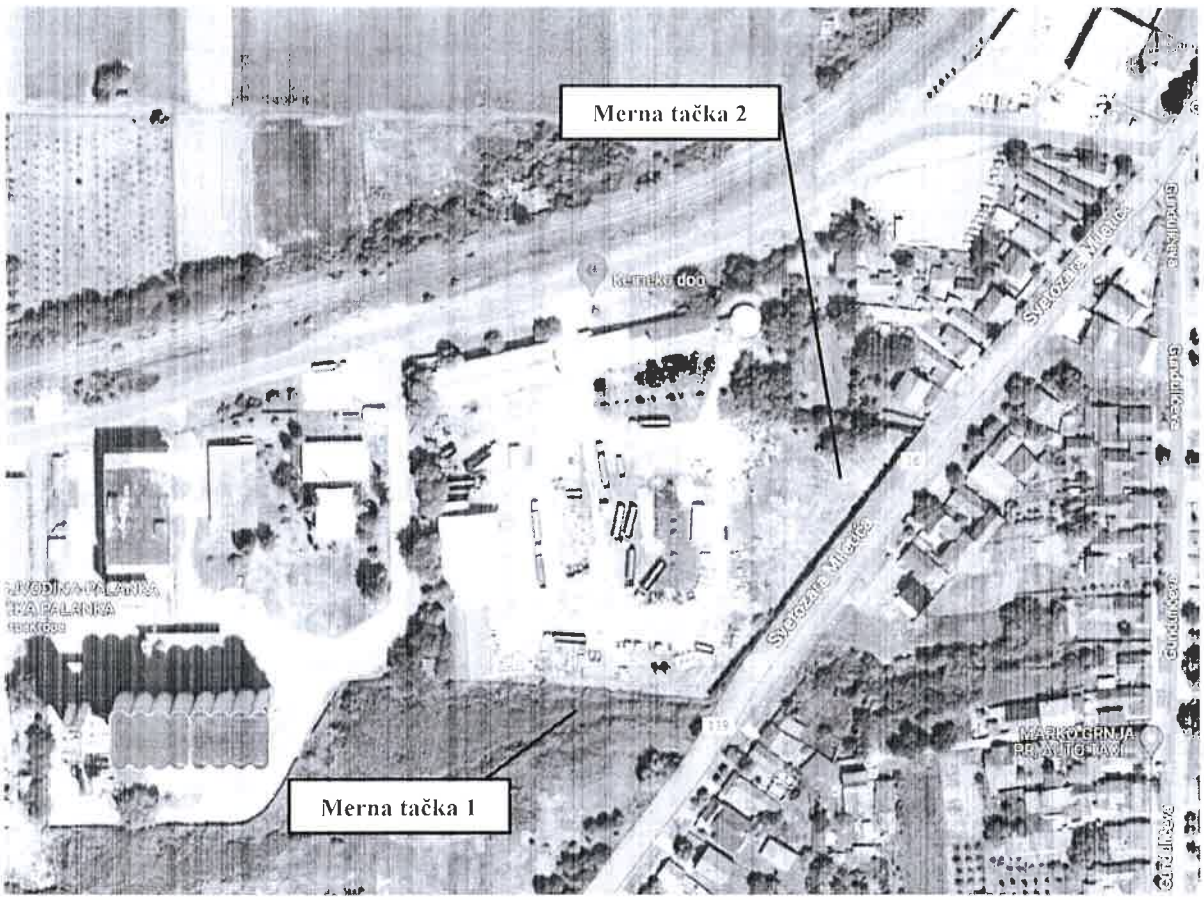

Slika 3. Satelitski snimak sa položajem Kemeko doo, PJ Bačka Palanka, i položaj mernih tačaka

Institut vatrogas

BUKA U ŽIVOTNOJ SREDINI

LABORATORIJA

Bulevar vojvode Stepe 66, NOVI SAD
021/6403-181; 021/6398-060; Fax:021/6398-929
laboratorija@institutvatrogas.co.rs; www.institutvatrogas.co.rs

ATC
ЛАБОРАТОРИЈА ЗА ИСПИТИВАЊЕ
ISO IEC 17025

IZVEŠTAJ O ISPITIVANJU

br. 0901/23-110 L MG

Naziv korisnika	KEMEKO DOO
Adresa korisnika	BULEVAR PALIH BORACA 91/92 5, VALJEVO
Predmet / Oblast ispitivanja	Ispitivanje životne sredine / Akustička ispitivanja
Ispitivanje	**Datum ispitivanja**: 09.01.2023. godine **Mesto ispitivanja**: PJ Bačka Palanka, 2. železničko naselje 2b, Bačka Palanka **Ispitivač:** Mladen Gavrilović **Broj mernog zapisa:** 3636, 3637, 3638, 3639, 3640 i 3641 / 2023
Metodologija	DO-D1-01 Standardna operativna procedura za ispitivanje nivoa buke u životnoj sredini
Metode ispitivanja	SRPS ISO 1996-1:2019 Akustika - Opisivanje, merenje i ocenjivanje buke u životnoj sredini - Deo 1: Osnovne veličine i procedure ocenjivanja; SRPS ISO 1996-2:2019 Akustika – Opisivanje, merenje i ocenjivanje buke u životnoj sredini – Deo 2: Određivanje nivoa zvučnog pritiska.
Merni instrumenti i oprema	1. Merilo nivoa zvuka – precizni integracioni merač zvuka (proizvođač "RION", tip NL-52, klasa 1, serijski broj 00887208) koji odgovara zahtevima SRPS EN 61672-1:2015; 2. Kondenzatorski mikrofon (proizvođač "RION", tip UC-59, klase 1, serijski broj 13123) koji odgovara zahtevima SRPS EN 61672-1:2015 i SRPS N.R6.032; 3. Kalibrator mernog uređaja (proizvođač: 01dB Metrovib, model CAL21, serijski broj 35242178) koji odgovara zahtevima SRPS EN IEC 60942:2018; 4. Multifunkcionalni instrument sa sondama za merenje temperature, relativne vlažnosti i brzinu strujanja vazduha (proizvođač: Testo AG; tip 435-2; serijski broj 01203403/604); 5. Pretvarač apsolutnog pritiska sa pokazivačem (proizvođač: Testo AG; tip 511; serijski broj 39104465/005).
Sertifikat o akreditaciji	Sertifikat o Akreditaciji laboratorije za ispitivanje kojim ATS (Akreditaciono telo Srbije) potvrđuje zadovoljavanje zahteva standarda SRPS ISO/IEC 17025:2017 i kompetentnost za obavljanje poslova ispitivanja - Akreditacioni broj 01 - 173
Datum izdavanja izveštaja o ispitivanju	12.01.2023. godine
Napomena	Ovaj dokument se može koristiti isključivo kao celina.

Institut vatrogas

BUKA U ŽIVOTNOJ SREDINI

LABORATORIJA

Bulevar vojvode Stepe 66, NOVI SAD
021/6403-181; 021/6398-060; Fax:021/6398-929
laboratorija@institutvatrogas.co.rs; www.institutvatrogas.co.rs

ATC

ЛАБОРАТОРИЈА ЗА ИСПИТИВАЊЕ

Opis lokacije objekta u kome se nalaze izvori buke i prostor koji je potencijalno ugrožen bukom – Kompleks Kemeko doo se nalazi na lokaciji 2. železničko naselje 2b, Bačka Palanka, u industrijskoj zoni. Sa istočne strane kompleksa se nalazi tranzitna saobraćajnica, sa visokim intezitetom saobraćaja. Najbliži stambeni objekti, koji su potencijalno najugroženiji bukom koja dopire iz kompleksa Kemeko doo, se nalaze uz tranzitnu saobraćajnicu, sa istočne strane kompleksa na udaljenosti od oko 100 m.

Evidencija izvora buke - S obzirom na unapred definisani cilj određivanja stanja nivoa buke u životnoj sredini, kao izvori buke u režimu pune eksploatacije u Kemeko doo, definišu se:

1. Postrojenje za skladištenje otpada;
2. Viljuškar (1 komada).
3. Kamion (5 komada);
4. Dominantna je buka od viljuškara i kamiona, koji se kreću i zaustavljaju po radnom krugu.

Datum i čas merenja: 09.01.2023. godine, za period merenja dan od 10^{00} do 12^{00} časova, za period merenja veče od 20^{00} do 21^{00} čas, i za period merenja noć od 22^{00} do 23^{00} časa.

Režim rada i položaj izvora buke – Merenje buke je vršeno pri radu svih prethodno definisanih izvora buke koja nastaje pri njihovoj upotrebi (korišćenju). Izvori buke se nalaze u i izvan poslovnog prostora.

Opis mernog mesta, podatak o zoni i meteorološki uslovi -- za merno mesto 1 je izabran otvoreni prostor, sa južne strane na granici kompleksa, orjentisano prema najbližim stambenim objektima, a za merno mesto 2 je izabran otvoreni prostor, sa istočne strane na granici kompleksa, orjentisano prema najbližim stambenim objektima. Za posmatranu lokaciju ne postoje podaci o izvršenom akustičkom zoniranju, pa je Institut vatrogas za potrebe merenja buke u životnoj sredini na pomenutoj lokaciji odredio akustičku zonu prema Pravilniku o metodologiji za određivanje akustičnih zona („Sl.glasnik RS", br. 72/2010) i prema Uredbi o indikatorima buke, graničnim vrednostima, metodama za ocenjivanje indikatora buke, uznemiravanja i štetnih efekata buke u životnoj sredini („Sl.glasnik RS", br. 75/2010, Prilog 2, Tabela 1), granična vrednost indikatora buke na otvorenom prostoru je: Zona 5 – Gradski centar, zanatska, trgovačka, administrativno upravna zona sa stanovima, zone duž autoputeva, magistralnih i gradskih saobraćajnica.

Spoljašnji meteorološki uslovi

Period merenja	**Dan** (09.01.2023.)	**Veče** (09.01.2023.)	**Noć** (09.01.2023.)
Spoljna temperatura	9,0 ± 0,7 °C	8,0 ± 0,7 °C	7,0 ± 0,7 °C
Relativna vlažnost vazduha	76 ± 1,0 %	85 ± 1,0 %	87 ± 1,0 %
Brzina vetra	3,6 ± 0,14 m/s	3,2 ± 0,14 m/s	2,9 ± 0,14 m/s
Atmosferski pritisak	1005,0 ± 3,0 hPa	1001,0 ± 3,0 hPa	1001,0 ± 3,0 hPa
Padavine	bez padavina	bez padavina	bez padavina

Oznaka merne tačke – merna tačka 1 – sa južne strane na granici kompleksa, orjentisano prema najbližim stambenim objektima, i merna tačka 2 – sa istočne strane na granici kompleksa.

Institut vatrogas

BUKA U ŽIVOTNOJ SREDINI

LABORATORIJA

Bulevar vojvode Stepe 66, NOVI SAD
021/6403-181; 021/6398-060; Fax:021/6398-929
laboratorija@institutvatrogas.co.rs; www.institutvatrogas.co.rs

ATC

ЛАБОРАТОРИЈА ЗА ИСПИТИВАЊЕ БУКЕ

orjentisano prema najbližim stambenim objektima. Visina mikrofona 1,5 m od površine terena (travnata podloga) i na udaljenosti većoj od 5 m od ostalih objekata i drugih reflektujućih površina.

Slika 1. Merna tačka 1



Slika 2. Merna tačka 2

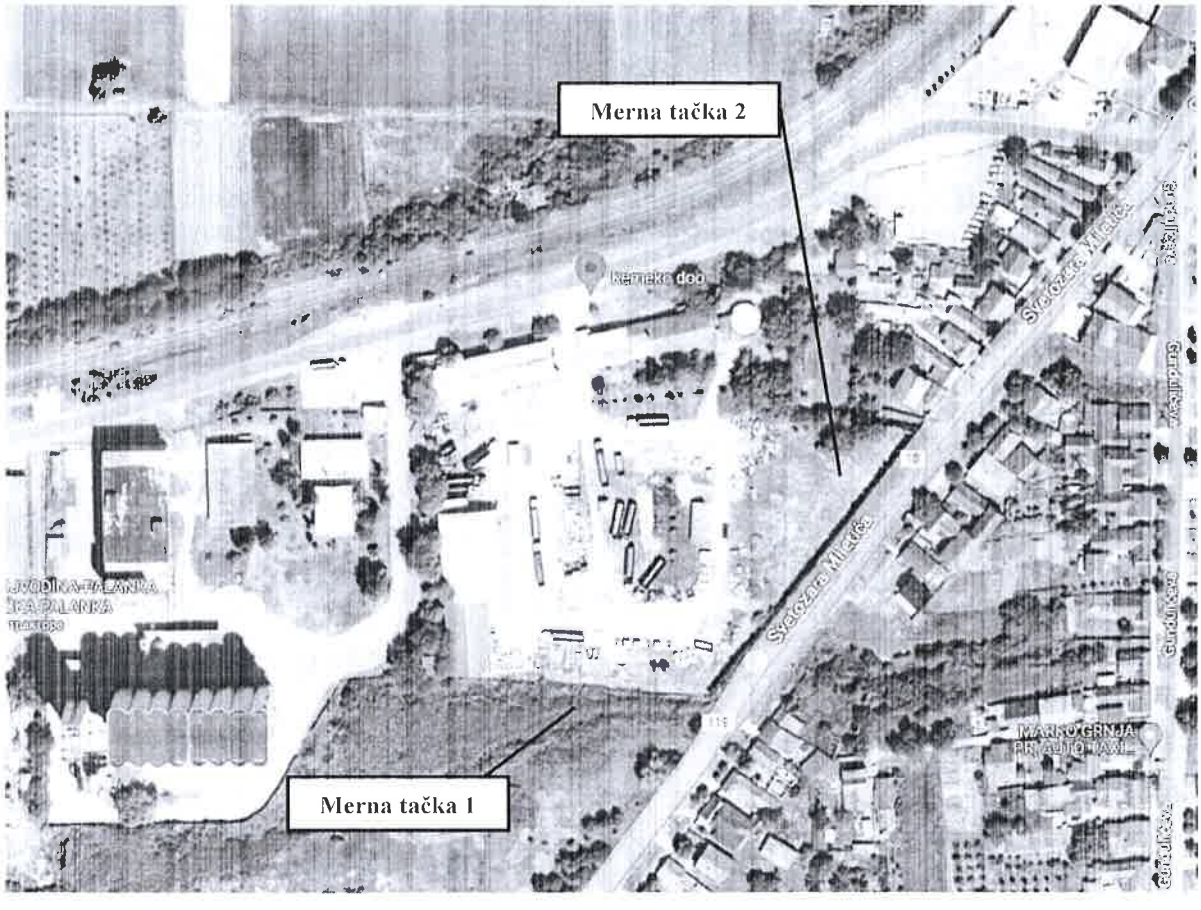

Slika 3. Satelitski snimak sa položajem Kemeko doo, PJ Bačka Palanka, i položaj mernih tačaka

Institut vatrogas

BUKA U ŽIVOTNOJ SREDINI

LABORATORIJA

Bulevar vojvode Stepe 66, NOVI SAD
021/6403-181; 021/6398-060; Fax:021/6398-929
laboratorija@institutvatrogas.co.rs; www.institutvatrogas.co.rs

ATC

ЛАБОРАТОРИЈА ЗА ИСПИТИВАЊЕ

Vremenski interval merenja – 15 min (na mernoj tački).

Referentni vremenski interval – dan, veče i noć.

Opis buke prema vremenskom toku – promenljiva, bez impulsa.

Opis buke prema frekventnom sadržaju – širokopojasna, u kojoj se ne javljaju istaknuti pojedinačni tonovi.

Odabrana dinamička karakteristika instrumenta za merenje – fast.

(Kalibraciona procedura, sprovedena je neposredno pre i posle svake serije merenja, na frekvenciji od 1000 Hz i nazivnoj vrednosti zvučnog pritiska od 94,0 dB. Vrednost odstupanja pri kalibraciji data je tabelom ispod. Vrednosti odstupanja su se nalazile u opsegu vrednosti nivoa zvučnog pritiska deklarisanog u tehničkoj dokumentaciji proizvođača.)

09.01.2023.	**DAN**		**VEČE**		**NOĆ**		**Merna jedinica**
	Početak ser.	Kraj ser.	Početak ser.	Kraj ser.	Početak ser.	Kraj ser.	
Osetljivost:	49.18	49.83	48.56	48.72	48.63	49.01	mV/Pa
Odstupanje:	0.08	0.11	-0.07	0.03	0.02	-0.01	dB

Merna nesigurnost - izražena je kao proširena merna nesigurnost koja je dobijena množenjem standardne merne nesigurnosti faktorom prekrivanja k=2, a koji za pretpostavljenu normalnu raspodelu odgovara nivou poverenja od približno 95 %.

Institut vatrogas

BUKA U ŽIVOTNOJ SREDINI

LABORATORIJA

Bulevar vojvode Stepe 66, NOVI SAD
021/6403-181; 021/6398-060; Fax:021/6398-929
laboratorija@institutvatrogas.co.rs; www.institutvatrogas.co.rs

ATC 01 173
ЛАБОРАТОРИЈА ЗА ИСПИТИВАЊЕ ISO/IEC 17025

REZULTATI ISPITIVANJA

- period merenja dan

1) **Merenje nivoa zvučnog pritiska** – pri upotrebi (korišćenju) svih definisanih izvora buke.

Ispitivani parametar (period merenja dan, merna tačka br. 1, merenje br. 1)	**Oznaka**	**Vrednost**	**Merna nesigurnost**	**Jedinica mere**
Ekvivalentni nivo buke	L_{Aeq}	54,9	± 2,8	dB
Dodatak nivou buke	K_I	0	-	dB
Merodavni nivo buke	L_{RAeq1}	54,9	-	dB

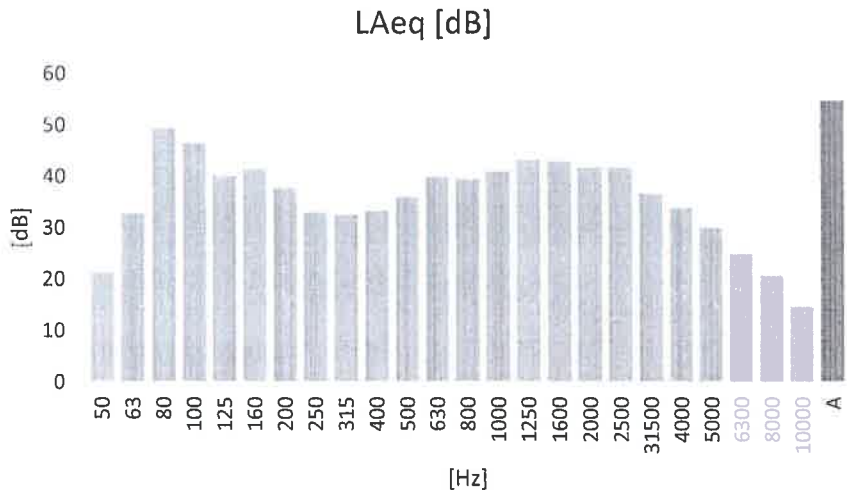

Frekvencijska raspodela nivoa buke

Merenje	L_{Aeq} **[dB]**	L_{AFmax} **[dB]**	L_{AFmin} **[dB]**
Total	54,9	64,9	39,9

Institut vatrogas

BUKA U ŽIVOTNOJ SREDINI

LABORATORIJA

Bulevar vojvode Stepe 66, NOVI SAD
021/6403-181; 021/6398-060; Fax:021/6398-929
laboratorija@institutvatrogas.co.rs; www.institutvatrogas.co.rs

ATC

ЛАБОРАТОРИЈА ЗА ИСПИТИВАЊЕ

2) Merenje nivoa zvučnog pritiska – pri upotrebi (korišćenju) svih definisanih izvora buke.

Ispitivani parametar (period merenja dan, merna tačka br. 2, merenje br. 1)	**Oznaka**	**Vrednost**	**Merna nesigurnost**	**Jedinica mere**
Ekvivalentni nivo buke	L_{Aeq}	54,0	± 2,8	dB
Dodatak nivou buke	K_i	0	-	dB
Merodavni nivo buke	L_{RAeqT}	54,0	-	dB

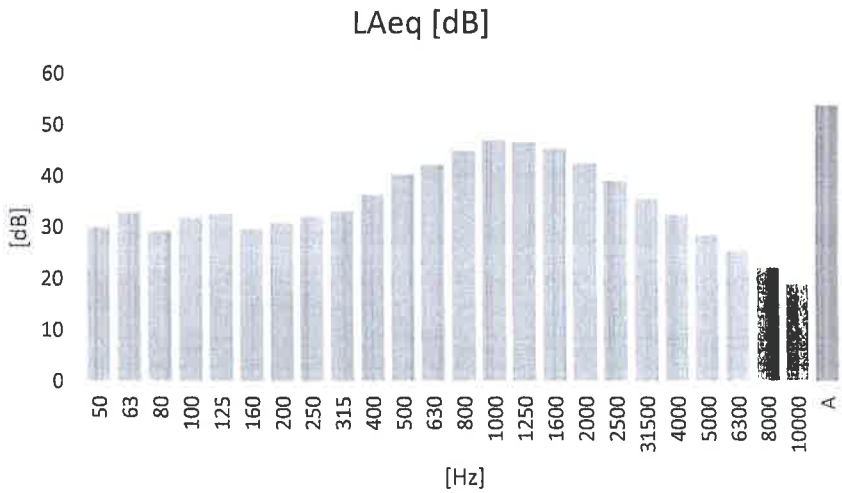

Frekvencijska raspodela nivoa buke

Merenje	L_{Aeq} **[dB]**	L_{AFmax} **[dB]**	L_{AFmin} **[dB]**
Total	54,0	60,1	43,3

Institut vatrogas

BUKA U ŽIVOTNOJ SREDINI

LABORATORIJA

Bulevar vojvode Stepe 66, NOVI SAD
021/6403-181; 021/6398-060; Fax:021/6398-929
laboratorija@institutvatrogas.co.rs; www.institutvatrogas.co.rs

ATC 01 173
ЛАБОРАТОРИЈА ЗА ИСПИТИВАЊЕ ISO/IEC 17025

REZULTATI ISPITIVANJA

- period merenja veče

3) Merenje nivoa zvučnog pritiska – pri upotrebi (korišćenju) svih definisanih izvora buke.

Ispitivani parametar (period merenja veče, merna tačka br. 1, merenje br. 1)	**Oznaka**	**Vrednost**	**Merna nesigurnost**	**Jedinica mere**
Ekvivalentni nivo buke	L_{Aeq}	46,7	± 2,8	dB
Dodatak nivou buke	K_i	0	-	dB
Merodavni nivo buke	L_{RAeqT}	46,7	-	dB

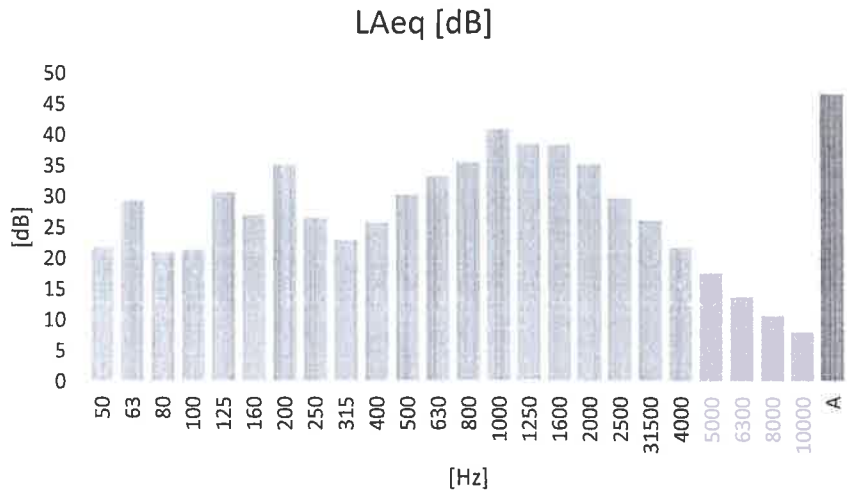

Frekvencijska raspodela nivoa buke

Merenje	L_{Aeq} **[dB]**	L_{AFmax} **[dB]**	L_{AFmin} **[dB]**
Total	46,7	61,1	35,0

Institut vatrogas

BUKA U ŽIVOTNOJ SREDINI

LABORATORIJA

Bulevar vojvode Stepe 66, NOVI SAD
021/6403-181; 021/6398-060; Fax:021/6398-929
laboratorija@institutvatrogas.co.rs; www.institutvatrogas.co.rs

ATC

ЛАБОРАТОРИЈА ЗА ИСПИТИВАЊЕ

4) Merenje nivoa zvučnog pritiska – pri upotrebi (korišćenju) svih definisanih izvora buke.

Ispitivani parametar (period merenja veče, merna tačka br. 2, merenje br. 1)	**Oznaka**	**Vrednost**	**Merna nesigurnost**	**Jedinica mere**
Ekvivalentni nivo buke	L_{Aeq}	45,6	± 2,8	dB
Dodatak nivou buke	K_i	0	-	dB
Merodavni nivo buke	$L_{RAeq'l}$	45,6	-	dB

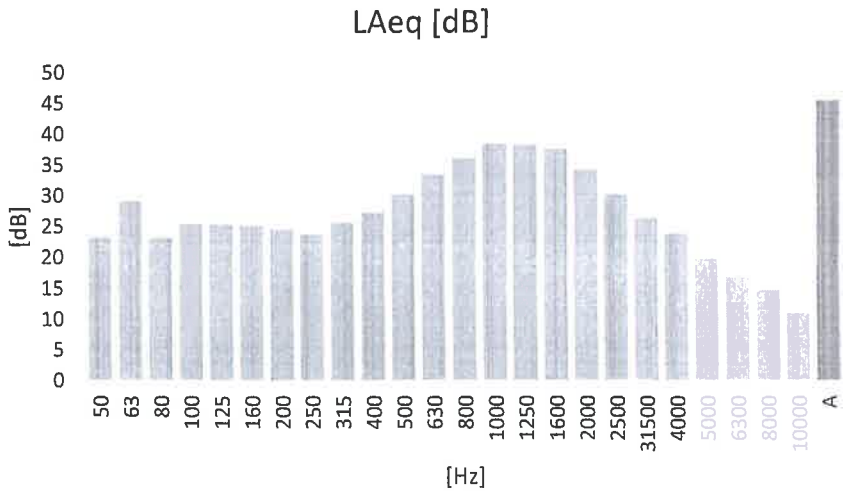

Frekvencijska raspodela nivoa buke

Merenje	L_{Aeq} **[dB]**	L_{AFmax} **[dB]**	L_{AFmin} **[dB]**
Total	45,6	50,8	37,8

Institut vatrogas

BUKA U ŽIVOTNOJ SREDINI

LABORATORIJA

Bulevar vojvode Stepe 66, NOVI SAD
021/6403-181; 021/6398-060; Fax:021/6398-929
laboratorija@institutvatrogas.co.rs; www.institutvatrogas.co.rs

ATC 01 173
ЛАБОРАТОРИЈА ЗА ИСПИТИВАЊЕ ISO IEC 17025

REZULTATI ISPITIVANJA

- period merenja noć

5) Merenje nivoa zvučnog pritiska – pri upotrebi (korišćenju) svih definisanih izvora buke.

Ispitivani parametar (period merenja noć, merna tačka br. 1, merenje br. 1)	**Oznaka**	**Vrednost**	**Merna nesigurnost**	**Jedinica mere**
Ekvivalentni nivo buke	L_{Aeq}	43,3	± 2,8	dB
Dodatak nivou buke	K_i	0	-	dB
Merodavni nivo buke	L_{RaeqT}	43,3	-	dB

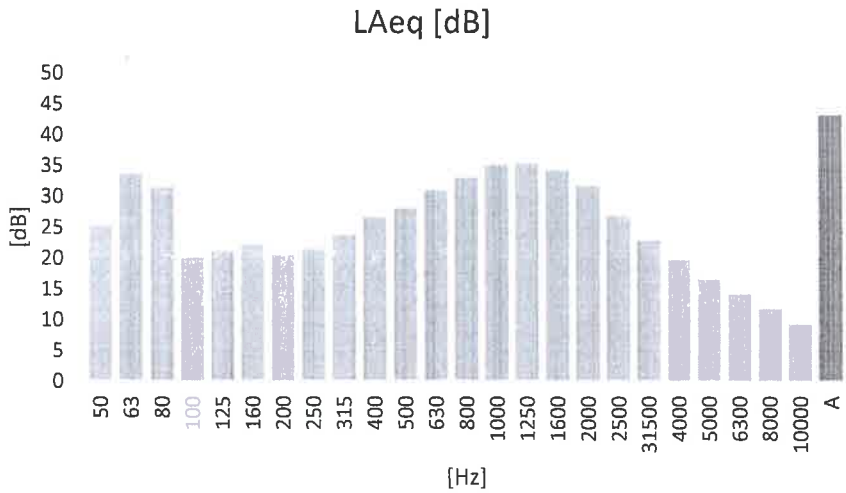

Frekvencijska raspodela nivoa buke

Merenje	L_{Aeq} **[dB]**	L_{Afmax} **[dB]**	L_{Afmin} **[dB]**
Total	43,3	51,7	36,5

Institut vatrogas

BUKA U ŽIVOTNOJ SREDINI

LABORATORIJA

Bulevar vojvode Stepe 66, NOVI SAD
021/6403-181; 021/6398-060; Fax:021/6398-929
laboratorija@institutvatrogas.co.rs; www.institutvatrogas.co.rs

ATC
01 175
ЛАБОРАТОРИЈА
ЗА ИСПИТИВАЊЕ

6) Merenje nivoa zvučnog pritiska – pri upotrebi (korišćenju) svih definisanih izvora buke.

Ispitivani parametar (period merenja noć, merna tačka br. 2, merenje br. 1)	Oznaka	Vrednost	Merna nesigurnost	Jedinica mere
Ekvivalentni nivo buke	L_{Aeq}	42,9	± 2,8	dB
Dodatak nivou buke	K_i	0	-	dB
Merodavni nivo buke	$L_{Raeq'i}$	42,9	-	dB

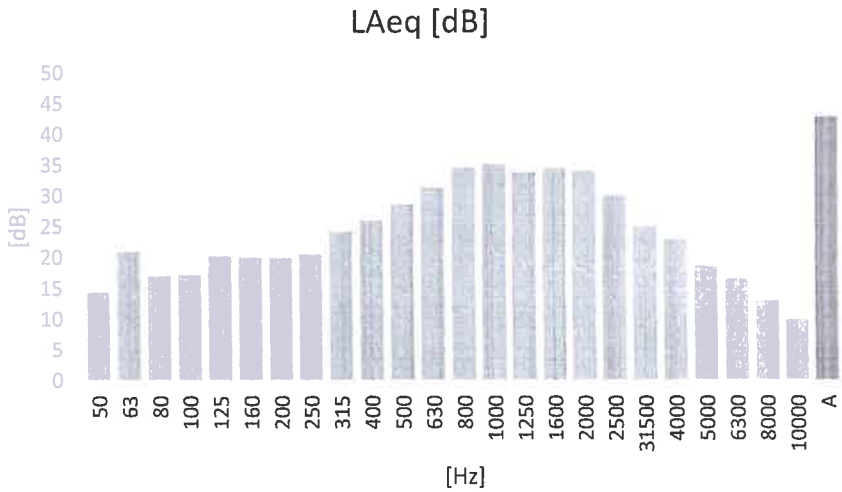

Frekvencijska raspodela nivoa buke

Merenje	L_{Aeq} [dB]	L_{Afmax} [dB]	L_{Afmin} [dB]
Total	42,9	50,3	35,8

Ispitivanje izvršio Mladen Gavrilović, dipl.inž.maš.

Ispitivanje verifikovao Aleksandar Nikolić, master inž.zžs

Tehnički rukovodilac laboratorije Mirjana Simić, dipl.fiz.hem.

Novi Sad, 12.01.2023. godine

Акредитационо тело Србије **01952**
Accreditation Body of Serbia

Београд
Belgrade

додељује
Awards

СЕРТИФИКАТ О АКРЕДИТАЦИЈИ
Accreditation Certificate

којим се потврђује да тело за оцењивање усаглашености
confirming that Conformity Assessment Body

Институт ВАТРОГАС ДОО Нови Сад
Сектор испитивања и контроле
Служба Лабораторија
Нови Сад

акредитационог броја
accreditation number

01-173

задовољава захтеве стандарда
fulfils the requirements of

SRPS ISO/IEC 17025:2017
(ISO/IEC 17025:2017)

за: КОМПЕТЕНТНОСТ ЗА ОБАВЉАЊЕ ПОСЛОВА ИСПИТИВАЊА

који су специфицирани у важећем издању Обима акредитације
as specified in the valid Scope of Accreditation

Важеће издање Обима акредитације доступно је на интернет адреси www.ats.rs
Valid Scope of Accreditation can be found at www.ats.rs

Акредитација додељена
Date of issue
16.04.2021.

Акредитација важи до
Date of expiry
19.08.2023.

ВД ДИРЕКТОРА
проф. др Алег Лампрецхт
Acting Director
certified lampricht, PhD

ATC

Акредитационо тело Србије је потписник Мултилатералног споразума о међусобном признавању система акредитације Европске организације за акредитацију (EA MLA) и ILAC MRA споразума у овој области / ATS is a signatory of the EA MLA and ILAC MRA in this field

---

АКРЕДИТАЦИОНО ТЕЛО СРБИЈЕ
ATC

Акредитациони број *Accreditation No*
01-173

Датум прве акредитације
Date of initial accreditation 22.12.2006

Датум издавања / *Issue date*
24.01.2021
Важи од
Valid from
16.04.2021.
Важи до / *Valid to*
19.08.2023.

ОБИМ АКРЕДИТАЦИЈЕ
Scope of Accreditation

Акредитовано тело за оцењивање усаглашености *Accredited conformity assessment body*

Институт ВАТРОГАС ДОО Нови Сад
Сектор испитивања и контроле, Служба Лабораторија
Нови Сад, Булевар војводе Степе 66

Стандард / *Standard*

SRPS ISO/IEC 17025:2017

(ISO/IEC 17025:2017)

Скраћени обим акредитације / *Short description of the scope*

- физичка и хемијска испитивања ваздуха (ваздух радне средине, амбијентални ваздух, отпадни гас), земљишта и седимента и отпада / *physical and chemical testing of air (working environment, ambient air and stack emission), soil, sediments and waste.*
- физичка, хемијска и сензорска испитивања вода (површинска, подземна и отпадна вода) / *physical, chemical and sensory testing of water (surface water, groundwater and waste water);*
- физичка испитивања радне околине: осветљеност, хумане вибрације / *physical testing of working environment: lighting intensity, human vibration,*
- испитивања буке у радној и животној околини и испитивање акустике у грађевинарству / *testing of working and living environment noise level and testing of acoustics in building,*
- електромагнетна компатибилност / *electromagnetic compatibility,*
- испитивања у области термотехнике / *thermal engineering testing,*
- узорковање отпадног гаса, амбијенталног ваздуха, вода, земљишта и отпада / *sampling of air (ambient air and stack emission), water, soil, sediments and waste.*

Место испитивања: на терену Акустичка испитивања и испитивања буке				
Р. Б.	Предмет испитивања материјал производ	Врста испитивања и/или карактеристика која се мери (техника испитивања)	Опсег мерења (где је примењиво)	Референтни документ
1	Радна околина	Одређивање изложености буци у радној околини	(20 - 120) dB	SRPS EN ISO 9612:2016 осим т. 11
2	Животна средина	Мерења нивоа буке у животној средини	(20 - 120) dB	SRPS ISO 1996-1:2019 SRPS ISO 1996-2:2019
3	Грађевински објекти, грађевински елементи и конструкције	Теренска мерења изолације од ваздушног звука	(20 - 80) dB	SRPS EN ISO 16283-3:2016 SRPS EN ISO 16283-1:2016 A1:2018 SRPS EN ISO 717-1:2015
		Теренска мерења изолације од звука удара	(20 - 80) dB	SRPS EN ISO 16283-2:2019 SRPS EN ISO 717-2:2015
		Теренска мерења изолације од ваздушног звука фасада	(20 - 80) dB	SRPS EN ISO 16283-3:2017 SRPS EN ISO 717-1:2015
		Мерење акустичких параметара у просторији – Део 2: Време реверберације у обичним просторијама	(0,1 - 20) s	SRPS EN ISO 3382-2:2010

Република Србија
МИНИСТАРСТВО
ЗАШТИТЕ ЖИВОТНЕ СРЕДИНЕ
Број: 353-01-03167/2021-03
Датум: 17.12.2021. године
Београд

На основу чл. 25. Закона о заштити од буке у животној средини („Сл. гласник РС", бр. 96/2021), чл. 136. и 141. став 2. Закона о општем управном поступку („Службени гласник РС", бр. 18/16 и 95/18-аутентично тумачење), чл. 6. став 1. и 39. став 1. тачка 4) Закона о министарствима („Службени гласник РС", број 128/20), као и чл. 23. став 2. и 24. став 3. Закона о државној управи („Службени гласник РС", бр. 79/05, 101/07, 95/10, 99/14, 30/18 - др. закон и 47/18), решавајући по захтеву Института ВАТРОГАС д.о.о. Булевар војводе Степе 66, 21000 Нови Сад, Министарство заштите животне средине, државни секретар Александар Дујановић по овлашћењу бр. 021-01-13/1/2021-09 од 22.07.2021. године, доноси

Р Е Ш Е Њ Е

1. **УТВРЂУЈЕ СЕ** да Институт ВАТРОГАС д.о.о. Булевар војводе Степе 66, 21000 Нови Сад, **испуњава прописане услове да врши мерење буке у животној средини.**

2. **ОВЛАШЋУЈУ СЕ:**
   1. мр Зоран Николић, дипл. инж. заштите на раду,
   2. Јаворка Николић, дипл. инж. заштите на раду,
   3. мр Ружица Цветковић, дипл. инжењер технологије,
   4. Александар Николић, мастер заштите животне средине,
   5. Младен Гавриловић, мастер инжењер машинства,

запослени у Институту ВАТРОГАС д.о.о. Булевар војводе Степе 66, 21000 Нови Сад, да врше мерења из тачке 1. диспозитива решења.

3. Ово решење важи четири године.

О б р а з л о ж е њ е

Институт ВАТРОГАС д.о.о. Булевар војводе Степе 66, 21000 Нови Сад, поднео је захтев Министарству заштите животне средине за овлашћивање организације за мерење буке у животној средини.

На основу захтева, приложене документације (Уверење о исправности мерила, документација о лицима за која се тражи овлашћење за мерење буке у животној средини, Извештај о мерењу буке у животној средини, Сертификат о акредитацији број 01-173 од 16.04.2021. год. и Записник од 17.12.2021. године), утврђено је да Институт ВАТРОГАС д.о.о. Булевар војводе Степе 66, 21000 Нови Сад, испуњава услове за врши мерење буке у животној средини, а на основу члана 5. Правилника о условима које мора да испуњава стручна организација за мерење буке, као и о документацији која се подноси уз захтев за добијање овлашћења за мерење буке („Службени гласник РС", бр. 72/2010), како је решено у диспозитиву.

У складу са чланом 25. став 7. Закона о заштити од буке у животној средини утврђено је да решење важи четири године.

Поука о правном леку:

Ово решење је коначно у управном поступку и против њега се може покренути управни спор пред Управним судом у Београду у року од 30 дана од дана достављања решења.

ДРЖАВНИ СЕКРЕТАР
Александар Дујановић

UMC IMS INSTITUT IMS AD BEOGRAD

ilac-MRA

UVERENJE O ETALONIRANJU

br. 6355/20

Naziv merila:	Fonometar
Proizvođač:	RION, Japan
Tip:	NL-52
Serijski broj:	00827288
Imalac merila:	INSTITUT VATROGAS, D.O.O. Bulevar vojvode Stepe 69, Novi Sad
Broj zahteva:	41-12810 od 27.10.2020
Datum etaloniranja:	14.12.2020.
Sadržaj:	Ukupno 5 strana
Napomena:	*Ispitivanje fonometra je obavljeno tip UC-59, proizvođača RION, Japan, s br. 13123*

U Beogradu, 16.12.2020.

Metrološka laboratorija za akustiku i vibracije
Rukovodilac

mr Aleksandar Milenković, dipl.inž.

UMC IMS INSTITUT IMS AD BEOGRAD

ilac-MRA

UVERENJE O ETALONIRANJU

br. 6357/20

Naziv merila:	Mikrofon tipa UC-59
Proizvođač:	RION, Japan
Tip:	UC-59
Serijski broj:	13123
Naručilac / Imalac merila:	INSTITUT VATROGAS, D.O.O. Bulevar vojvode Stepe 69, Novi Sad
Broj zahteva:	41-12810 od 27.10.2020
Datum etaloniranja:	14.12.2020
Sadržaj:	Ukupno 5 strana

U Beogradu, 16.12.2020.

Metrološka laboratorija za akustiku i vibracije
Rukovodilac

mr Aleksandar Milenković, dipl.inž.

UMC IMS INSTITUT IMS AD
BEOGRAD

ilac-MRA

UVERENJE O ETALONIRANJU

br. 6356/20

Naziv merila:	Oksame (3x1) i tacna (1x1) tipa
Proizvođač:	RION Japan
Tip:	NX-42DT
Serijski broj:	17080011
Imalac merila:	INSTITUT VATROGAS D.O.O Bulevar vojvode Stepe 66, Novi Sad
Broj zahteva:	41-12619 od 21.10.2020
Datum etaloniranja:	14.12.2020
Sadržaj:	Ukupno 9 strana
Napomena:	*Etaloniran filter za kontrolu oštećenja sluha tip NX-42 proizvođača RION, Japan, s br. 00687010*

U Beogradu, 16.12.2020

Metrološka laboratorija za akustiku i vibracije
Rukovodilac

dr Aleksandar Milenković, dipl.inž.

UMC IMS INSTITUT IMS AD
BEOGRAD

ilac-MRA

UVERENJE O ETALONIRANJU

br. 6533/21

Naziv merila:	Kalibrator zvuka
Proizvođač:	Brüel & Kjær, Danska
Tip:	4231
Serijski broj:	2686615
Naručilac / imalac merila:	INSTITUT VATROGAS D.O.O Bulevar vojvode Stepe 66, Novi Sad
Broj zahteva:	41-5612 od 19.5.2021
Datum etaloniranja:	20.5.2021
Sadržaj:	Ukupno 3 strane

U Beogradu, 24.5.2021

Metrološka laboratorija za akustiku i vibracije
Rukovodilac

dr Aleksandar Milenković, dipl.inž.

Laboratorija

ilac-MRA

Уверење о еталонирању **22258 v 0077**

Еталонирано	[illegible]
Корисник	Предузеће "Vetropack" [illegible]
Произвођач	"testo"
Марка	Дигитални анемометар
Тип	435-2, [illegible]
Серијски број	0560 4552 (уграђен) [illegible]
Серијски број	01703401 004 (уграђен) [illegible]
Идентификациони број	077 (уграђен)
Број налога	RN01/2001115
Датум еталонирања	10.11.2020
Датум следећег	10.11.2020
Метода еталонирања	**Према документу ISO 17713-1: 2007**
Услови мерења	**t = (25 ± 10) °C** **RV = (40 ± 25) %** **p_{atm} = 1010,8 hPa**
Стандарди	[illegible]

Мерење извршио

Руководилац Мерилаца

М.П.

Одговорна особа

Александра Стаменковић

LABORATORIJA d.o.o., Beogradska 188, Vrčin
Lokacija kalibracione laboratorije: Slavka Curića 47, A1, Beograd

Laboratorija

ilac-MRA

Уверење о еталонирању **22258 t/RH 1571**

Еталонирано	[illegible]
Корисник	[illegible]
Произвођач	"testo"
Марка	Дигитални [illegible]
Тип	[illegible]
Серијски број	[illegible]
Идентификациони број	[illegible]
Број налога	RN01/2001115
Датум еталонирања	[illegible]
Датум следећег	[illegible]
Метода еталонирања	**Према документу NPL Guide 103:1996, DAKKS DKD-R5-1:2018**
Услови мерења	**t = (23 ± 2) °C** **RV = (40 ± 20) %**
Стандарди	[illegible]

Мерење извршио

М.П.

Одговорна особа

Александра Стаменковић

LABORATORIJA d.o.o., Beogradska 188, Vrčin
Lokacija kalibracione laboratorije: Slavka Curića 47, A1, Beograd

УВЕРЕЊЕ О ЕТАЛОНИРАЊУ

Број 5818

Страна 1/2

Certificate of Calibration

Certificate No.

Page No.

Подносилац захтева

Applicant

Адреса

Address

Бр. захтева

No.

ПОДАЦИ О МЕРИЛУ

Назив мерила

Произвођач мерила

Серијски бр. произвођача мерила

Год. ПРОИЗ.

Корисник мерила

Евидентирани корисник мерила

ПОДАЦИ О ЕТАЛОНИРАЊУ

Датум

Место

Референтни еталони

Стандардне методе

Услови средине

Резултати

Напомене

Овлашћено лице

Date

Place

Reference standards

Standard methods

Environmental conditions

Results

Remarks

Authorized person

ОМАЧА

Institut vatrogas

INSTITUT VATROGAS
- LABORATORIJA -

Bulevar vojvode Stepe 66, Novi Sad
Tel: 021-6403-181; Fax: 021-6398-929
laboratorija@institutvatrogas.co.rs
www.institutvatrogas.co.rs

ATC 01 173
ЛАБОРАТОРИЈА ЗА ИСПИТИВАЊЕ ISO/IEC 17025

Naslov	IZVEŠTAJ O ISPITIVANJU KVALITETA VAZDUHA U ŽIVOTNOJ SREDINI
Identifikacioni broj izveštaja	0901/22-111 MS
Broj strana	5
Naziv i adresa korisnika	Kemeko d.o.o. Bulevar palih boraca 91/92 5 Valjevo
Mesto ispitivanja	PJ Bačka Palanka
Datum izdavanja izveštaja	23.01.2023.

INSTITUT VATROGAS DOO
Novi Sad, Bulevar Vojvode Stepe 66
Broj 23-94-2/3
23.01.2023. god.

Tehnički rukovodilac Laboratorije

Mirjana Simić, dipl.fiz.hem.

M.P.

INSTITUT VATROGAS DOO ZAŠTITA OD POŽARA BEZBEDNOST NA RADU I ZAŠTITA ŽIVOTNE SREDINE I ZDRAVLJE NOVI SAD

Direktor

mr Zoran Nikolić, dipl.inž.

1. PREDMET ISPITIVANJA

Predmet ispitivanja je kvalitet vazduha na lokaciji PJ Bačka Palanka.

2. UZORKOVANJE

– Mesto uzorkovanja: uzorkovanje je izvršeno na jednom mernom mestu na lokaciji u PJ Bačka Palanka, II železničko naselje 2 a:

MM 1 – merno mesto 1 – PJ Bačka Palanka

– Koordinate mernog mesta:

MM 1: 45,259807°N i 19,398372°E

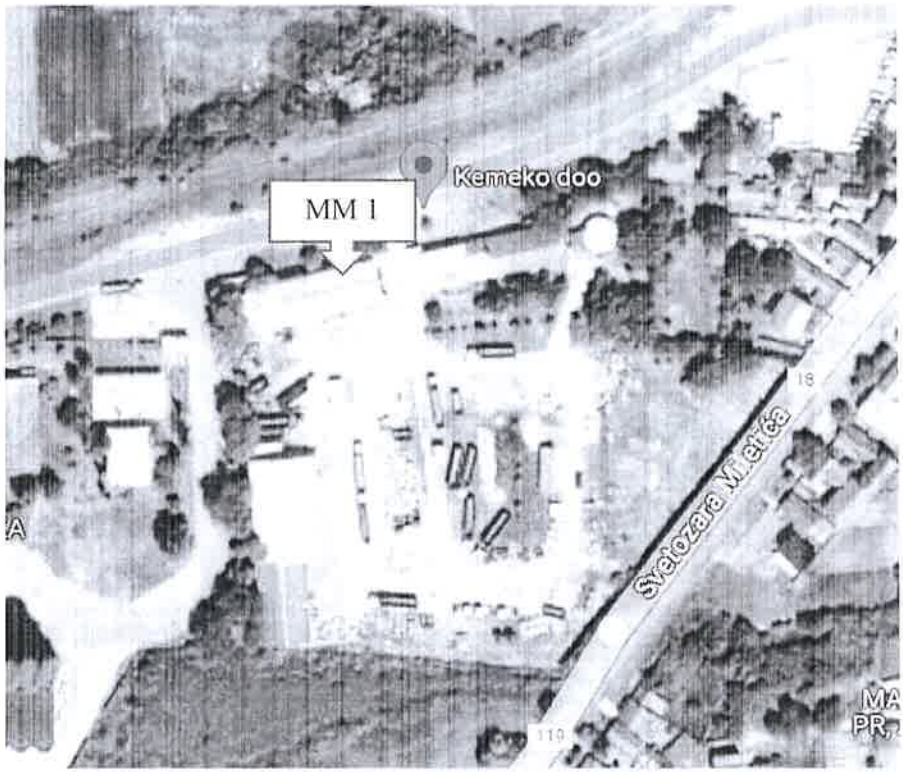

Slika 1. *Lokacija sa označenim mernim mestom*

– Period uzorkovanja: 09.01.2023. ÷ 16.01.2023.godine.

– Identifikacioni brojevi uzoraka: 0901/23-111-1 ÷ 0901/23-111-7.

– Stanje uzoraka: filteri za određivanje suspendovanih čestica PM 10.

– Meteorološki uslovi tokom uzorkovanja su preuzeti sa www.meteoblue.com i prikazani su sledećim dijagramima:

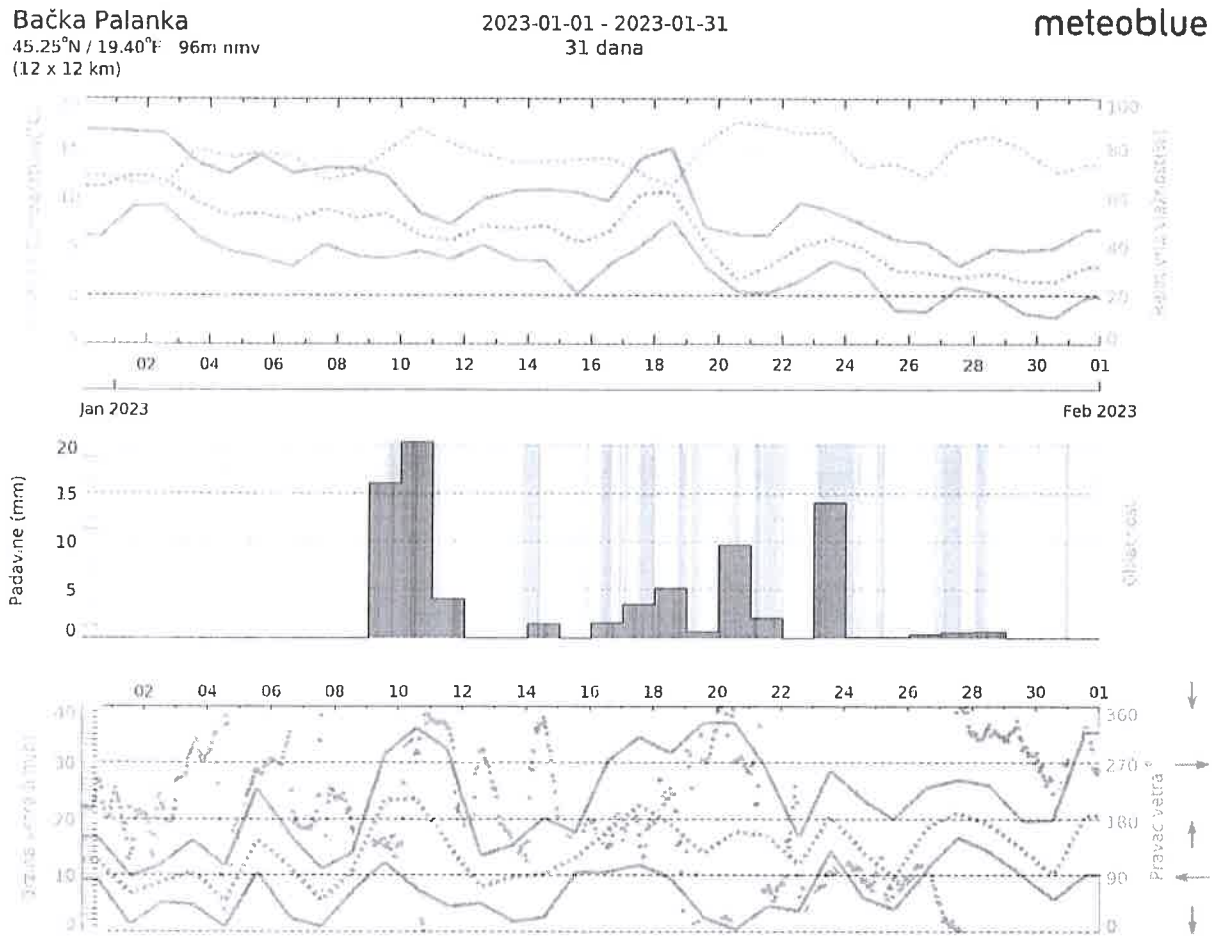

– Datum prijema uzoraka za ispitivanje: 16.01.2023. godine.

– Datum obavljanja ispitivanja: 16.01.÷ 21.01.2023. godine.

– Uzorkovanje vazduha je izvršeno u skladu sa *Uputstvom za planiranje i uzorkovanje vazduha* (UP-34-13).

– Metode ispitivanja:

SRPS EN 12341:2015 Standardna gravimetrijska metoda za određivanje PM 10 i PM 2,5 masene koncentracije suspendovanih čestica, gravimetrijski;

– Korišćeno pravilo odlučivanja (izjava o usaglašenosti): binarno – jednostavno prihvatanje.

– Odstupanja, dopuna ili izuzimanja u odnosu na navedena uputstva i metode nije bilo.

3. REZULTATI MERENJA

Tabela 1. *Izmerene vrednosti* **suspendovanih čestica PM 10** *sa mernom nesigurnošću (MN), periodom usrednjavanja i graničnom vrednošću*

SUSPENDOVANE ČESTICE PM 10	Period usrednjavanja	Jedan dan			
Period uzorkovanja	Identifikacioni broj uzorka	Izmerena vrednost ± MN [µg/m³]			Granična vrednost [µg/m³]
09/10.01.2023.	0901/23-111- 1	31,5	±	0,69	50
10/11.01.2023.	0901/23-111- 2	31,7	±	0,69	
11/12.01.2023.	0901/23-111- 3	26,1	±	0,57	
12/13.01.2023.	0901/23-111- 4	29,1	±	0,63	
13/14.01.2023.	0901/23-111- 5	22,5	±	0,49	
14/15.01.2023.	0901/23-111- 6	20,2	±	0,44	
15/16.01.2023.	0901/23-111- 7	19,7	±	0,43	

4. IZJAVA O USAGLAŠENOSTI SA ZAHTEVIMA ILI SPECIFIKACIJAMA

SUSPENDOVANE ČESTICE PM 10

- USAGLAŠENO sa zahtevima (definisanim kao granična vrednost u *prilogu X, odeljak B Uredbe o uslovima za monitoring i zahtevima kvaliteta vazduha, „Sl. glasnik RS", br. 11/2010, 75/2010 i 63/2013*) za ispitivani parametar (supsendovane čestce PM 10) za svih 7 dana merenja. Svi rezultati merenja sa proširenom mernom nesigurnošću se nalaze unutar (ispod gornje) granice specifikacije sa nivoom poverenja od 95 % za proširenu mernu nesigurnost.

Ispitivanje izvršio	**Ispitivanje verifikovala**
Mirjana Simić, dipl.fiz. hem. tehničko osoblje	mr Ružica Cvetković, dipl.mž.tehn. tehnički odgovorno lice

5. NAPOMENE

1. Prikazani rezultati ispitivanja se odnose isključivo na ispitivane uzorke i navedene uslove ispitivanja.
2. Ispitivanju se pristupa pod uslovima koje je korisnik naveo kao istinite i ne preuzima se odgovornost zanjihovu verodostojnost.
3. Bez odobrenja Laboratorije izveštaj se sme umnožavati isključivo kao celina.
4. Ukoliko u roku od 15 dana od dana dostavljanja izveštaja korisnik ne uputi tehnički prigovor, Laboratorija će ispitivanje smatrati okončanim.

6. PRILOZI

Sastavni (nenumerisani) deo izveštaja o ispitivanju čine prilozi:

1. Dozvola za merenje kvaliteta vazduha Ministarstva zaštite životne sredine, broj: 353-01-01765/2021-03 od 30.06.2021. godine.
2. Sertifikat o Akreditaciji laboratorije za ispitivanje broj 01-173 Akreditacionog tela Srbije sa Obimom akreditacije za predmet ispitivanja: (može se videti na *www.registar.ats.rs* - akreditacioni broj 01-173).

- Kraj Izveštaja -

Република Србија
Аутономна Покрајина Војводина

ИНСТИТУТ ЗА ЈАВНО ЗДРАВЉЕ ВОЈВОДИНЕ

Футошка 121, 21000 Нови Сад
Централа: (021) 422-255; 4897-800
Директор: (021) 6622-784; 4897-886
Факс: (021) 6613-989
E-mail: izjzv@izjzv.org.rs
www.izjzv.org.rs

IZVEŠTAJ O ISPITIVANJU BROJ 04-286/24

OBUHVATA:
- IZVEŠTAJ O UZORKOVANJU BROJ 04-286/24/U
- IZVEŠTAJ O ISPITIVANJU BROJ 04-286/24/H

Koordinator za akreditaciju laboratorija
mr hemijskih nauka Stanka Bobić
Specijalista toksikološke hemije

Institut za javno zdravlje Vojvodine je sertifikovan prema zahtevima standarda SRPS ISO 9001 i 14001.
Rezultati analiza, izjave o usaglašenosti/komentari i mišljenja odnose se samo na ispitivani uzorak. Izveštaj o ispitivanju ne sme se umnožavati izuzev u celini i uz odobrenje Instituta za javno zdravlje Vojvodine.

IZVEŠTAJ O UZORKOVANJU BROJ 04-286/24/U

Institut za javno zdravlje Vojvodine
Centar za higijenu i humanu ekologiju
Odsek za humanu ekologiju
Futoška 121, 21000 Novi Sad
e-mail: higijena@izjzv.org.rs

Identifikacioni broj uzorka: 04-286/24
Datum uzorkovanja: 03.06.2024 **Vreme uzorkovanja:** 11:25h
Datum prijema uzorka u laboratoriju: 03.06.2024 **Vreme prijema uzorka u laboratoriju:** 13:30 h
Datum izdavanja Izveštaja o uzorkovanju: 04.06.2024 **Naziv uzorka:** Otpadna voda
Korisnik: KEMEKO DOO
Drugo železničko naselje 2b, Bačka Palanka
Kontakt korisnika: Jasmina.Milutinovic@kemeko.rs
Uzorkovanje na osnovu: Zahtev broj 01-847/2 od 22.05.2024
Vlasnik vodnog objekta: KEMEKO DOO
Mesto uzimanja uzorka: KEMEKO DOO
Drugo železničko naselje 2b, Bačka Palanka - šaht posle separatora 45.2596338000, 19.3975098000
Ispust: Zbirna otpadna voda **Oznaka ispusta:** -
Vodoprijemnik: -
Uzorkovanje: Trenutni uzorak
Vremenski interval uzimanja pojedinačnih uzoraka: -
Broj pojedinačnih uzoraka za vreme uzorkovanja: 1
Vreme uzorkovanja: 11:25h **Trajanje uzorkovanja:** -
Protok otpadne vodene pri uzorkovanju m3/h: Korisnik ne poseduje podatak
Način uzorkovanja i korišćeni tip aparata/pribora: diskontinualno, Ručno pomoću teleskopskog štapa
Senzorne karakteristike uzorka vode: Bledo žute, nije mutna bez prisustva vidljivih otpadnih materija bez karakterističnog mirisa
Vremenski uslovi pri uzorkovanju: Oblačno
Potrebna laboratorijska analiza i jednoznačna identifikacija:
Uzorkovanje za mikrobiološku analizu izvršeno: ne
Uzorkovanje za fizičko-hemijsku analizu izvršeno: da, O02006618, O10010512, O06006284, O10010492, O10010488, O09006741, O09006745, O10010504, O01007909
Identifikacija korišćene metode:
Postupak uzorkovanja otpadne vode za fizičko-hemijsku analizu sproveden je u skladu sa:
1. SRPS EN ISO 5667-3:2018
2. SRPS EN ISO 5667-10:2021

Napomena: -

REZULTATI FIZIČKO-HEMIJSKE ANALIZE ODREĐENI NA TERENU

Naziv parametra	*JM*	*Oznaka metode*	*Utvrđena vrednost*
Temperatura vazduha	°C	Q3.ХИ.455	20.2
*Vazdušni pritisak	mbar	Q3.ХИ.455	1004.3
Temperatura otpadne vode	°C	SRPS H.Z1.106:1970	20.3
pH &	-	SRPS EN ISO10523:2016	7.41
Elektroprovodljivost	µS/cm	SRPS EN 27888:2009	467

** Metode/parametri označeni zvezdicom nisu akreditovani* *& Vrednost iskazana u Izveštaju o ispitivanju broj 04-286/24/H kada je ista normirana*

Transport uzorka: Frižider u vozilu **Temperatura frižidera pri transportu uzorka:** 4 °C

Odgovorni tehničar koji je izvršio uzorkovanje
Bojan Milenkovski

M.P.

Šef Odseka za humanu ekologiju
Prim. dr Emil Živadinović
Lekar specijalista higijene i medicinske ekologije

Kraj izveštaja o uzorkovanju

IZVEŠTAJ O ISPITIVANJU BROJ 04-286/24/H

Institut za javno zdravlje Vojvodine
Centar za higijenu i humanu ekologiju
Odsek laboratorijskih službi
Futoška 121, 21000 Novi Sad
e-mail: higijena@izjzv.org.rs

Identifikacioni broj uzorka: 04-286/24

Datum prijema uzorka: 03.06.2024
Datum početka analize: 03.06.2024
Datum završetka analize: 12.06.2024
Datum izdavanja Izveštaja o ispitivanju: 12.06.2024
Naziv uzorka: Otpadna voda
Korisnik: KEMEKO DOO
Drugo železničko naselje 2b, Bačka Palanka
Lokacija uzorkovanja: KEMEKO DOO
Drugo železničko naselje 2b, Bačka Palanka - šaht posle separatora
Vlasnik: KEMEKO DOO
Oznaka ispusta: Zbirna otpadna voda
Vodoprijemnik: -
Potrebna laboratorijska analiza: Fizičko-hemijska analiza
Stanje uzorka pri prijemu: Uzorak dostavljen u ambalaži odabranoj i pripremljenoj prema uputstvu Q3.HI.453 (u skladu sa SRPS EN ISO 5667-3), O02006618, O10010512, O06006284, O10010492, O10010488, O09006741, O09006745, O10010504, O01007909
Napomena:

REZULTATI FIZIČKO-HEMIJSKE ANALIZE

Naziv parametra	*JM*	*Oznaka metode*	*Utvrđena vrednost*	*Granična vrednost*
Suspendovane materije	mg/l	ISO 11923:1997 (gravimetrijska metoda)	8	(-)
Rastvoreni kiseonik	mgO2/l	SRPS EN 25813:2009/2011 (volumetrijska metoda)	6,7	(-)
Nitrati	mg N/l	11) SMEWW 20th 4500 NO3 B (spektrofotometrijska metoda)	0,4	(-)
Nitriti	mg N/l	11) SMEWW 20th 4500 NO2 B (spektrofotometrijska metoda)	0,002	(-)
Amonijum jon	mg N/l	Q3.HI.309 (spektrofotometrijska metoda)	0,28	(100)
HPK	mgO2/l	Q3.HI.374 (volumetrijska metoda)	<20	(1000)
Ukupan fosfor	mg P/l	Q3.HI.504 (spektrofotometrijska metoda)	0,14	(20)
Ukupan azot	mg N/l	Q3.HI.534 (računska metoda)	0,22	(150)
Suvi ostatak	mg/l	11) SMEWW 20th 2540 B (gravimetrijska metoda)	376	(5000)
Žareni ostatak	mg/l	11) SMEWW 20 th 2540 E (gravimetrijska metoda)	279	(-)
Gubitak žarenje	mg/l	11) SMEWW 20 th 2540 E (gravimetrijska metoda)	97	(-)
BPK5 (homogenizovani uzorak)	mgO2/l	SRPS EN 1899-2:2009 (volumetrijska metoda)	2,8	(500)
BPK5 (filtriran uzorak)	mg O2/l	Q3.HI.519 (volumetrijska metoda)	2,0	(-)
Sulfati	mg/l	SRPS EN ISO 10304-1: 2009 (IC-CD metoda)	26,2	(400)
Masti i ulja	mg/l	Q3.HI.501 (gravimetrijska metoda)	20,4	(50)
Ukupni ugljovodonici (C10-C40)	mg/l	SRPS EN ISO 9377-2:2009 (GC-FID metoda)	<0,1	(30)
Taložive materije - nakon 1h	ml/l	Q3.HI.187 (metoda taloženjem)	<0,2	(-)
Taložive materije - nakon 2h	ml/l	Q3.HI.187 (metoda taloženjem)	<0,2	(-)
Deterdženti (kao Na-dodecilbenzensulfonat)	mg/l	Q3.HI.513 (spektrofotometrijska metoda)	<0,02	(-)
Prava boja	mg Pt/l	SRPS EN ISO 7887:2013C (spektrofotometrijska	19	(-)

Izveštaj o ispitivanju broj 04-286/24/H je deo Izveštaja o ispitivanju broj 04-286/24 koji obuhvata sve elemente navedene u Obrascu Q2.HI.040-50. Izveštaj o ispitivanju broj 04-286/24 je celovit samo ako sadrži Obrazac Q2.HI.040-50 i sve elemente navedene u njemu.
Institut za javno zdravlje Vojvodine je sertifikovan prema zahtevima standarda SRPS ISO 9001 i 14001. Rezultati analiza, izjave o usaglašenosti/komentari i mišljenja odnose se samo na ispitivani uzorak. Izveštaj o ispitivanju ne sme se umnožavati izuzev u celini i uz odobrenje Instituta za javno zdravlje Vojvodine.

Identifikacioni broj uzorka: 04-286/24

REZULTATI FIZIČKO-HEMIJSKE ANALIZE

Naziv parametra	*JM*	*Oznaka metode* metoda)	*Utvrđena vrednost*	*Granična vrednost*
Prag mirisa	TON		4	(-)

11) SMEW W20th - Standard Methods for the Examination of Water and Wastewater 20th Edition, 1998

Primenjeno pravilo odlučivanja: Pravilo jednostavnog prihvatanja - podeljenog rizika

Izjava o usaglašenosti:
Utvrđene vrednosti ispitanih parametara u uzorku otpadne vode koji imaju propisane granične vrednosti SU USAGLAŠENE granične vrednosti propisane Uredbom o graničnim vrednostima emisije zagađujućih materijama u vode i rokovima za njihovo dostizanje (" Službeni glasnik Republike Srbije br. 67/2011, 48/2012 i 1/2016) član 13.stav 1.Prilog 2. Glava III. Komunalne otpadne vode Tabela 1.

Odgovorni analitičar
Marija Joksimović
Master inženjer tehnologije

M.P.

Kraj izveštaja o ispitivanju

Šef Odseka laboratorijskih službi
Danijela Lukić, dipl. hem.
Specijalista iz toksikološke hemije

PRILOG:
IZVEŠTAJA O ISPITIVANJU BROJ 04-286/24/H

Institut za javno zdravlje Vojvodine
Centar za higijenu i humanu ekologiju
Odsek laboratorijskih službi
Futoška 121, 21000 Novi Sad
e-mail: higijena@izjzv.org.rs

Identifikacioni broj uzorka: 04-286/24
Datum prijema: 03.06.2024. god.
Datum izdavanja Priloga: 12.06.2024. god.
Naziv uzorka: Otpadna voda
Korisnik: KEMEKO DOO
Drugo železničko naselje 2b, Bačka Palanka
Oznaka ispusta: Zbirna otpadna voda
Vodoprijemnik: -
Stanje uzorka pri prijemu: Uzorak dostavljen u ambalaži odabranoj i pripremljenoj prema uputstvu Q3.HI.453 (u skladu sa SRPS EN ISO 5667-3), O02006618, O10010512, O06006284, O10010492, O10010488, O09006741, O09006745, O10010504, O01007909
Napomena:

KOMENTAR REZULTATA KVALITETA OTPADNE VODE

Izmerena pH vrednost na terenu 7.41 je USAGLAŠENA sa opsegom (6.5-9.0) Uredbe o graničnim vrednostima emisije zagađujućih materija u vode i rokovima za njihovo dostizanje („Službeni glasnik Republike Srbije br. 67/2011, 48/2012 i 1/2016) član 13.stav 1.Prilog 2. Glava III. Komunalne otpadne vode Tabela 1.

Odgovorni analitičar
Marija Joksimović
Master inženjer tehnologije

M.P.

Šef Odseka laboratorijskih službi
Danijela Lukić, dipl. hem.
Specijalista iz toksikološke hemije

Prilog je deo Izveštaja o ispitivanju broj 04-286/24 koji obuhvata sve elemente navedene u Obrascu Q2.HI.040-50. Izveštaj o ispitivanju broj 02-286/24 je celovit samo ako sadrži Obrazac Q2.HI.040-50 i sve elemente navedene u njemu.
Institut za javno zdravlje Vojvodine je sertifikovan prema zahtevima standarda SRPS ISO 9001 i 14001. Rezultati analiza, izjave o usaglašenosti/komentari i mišljenja odnose se samo na ispitivani uzorak. Izveštaj o ispitivanju ne sme se umnožavati izuzev u celini i uz odobrenje Instituta za javno zdravlje Vojvodine.

Република Србија
Аутономна Покрајина Војводина

ИНСТИТУТ ЗА ЈАВНО ЗДРАВЉЕ ВОЈВОДИНЕ

Футошка 121, 21000 Нови Сад
Централа: (021) 422-255; 4897-800
Директор: (021) 6622-784; 4897-886
Факс: (021) 6613-989
E-mail: izjzv@izjzv.org.rs
www.izjzv.org.rs

IZVEŠTAJ O ISPITIVANJU BROJ 04-285/24

OBUHVATA:
- IZVEŠTAJ O UZORKOVANJU BROJ 04-285/24/U
- IZVEŠTAJ O ISPITIVANJU BROJ 04-285/24/H

Koordinator za akreditaciju laboratorija
mr hemijskih nauka Stanka Bobić
Specijalista toksikološke hemije

Institut za javno zdravlje Vojvodine je sertifikovan prema zahtevima standarda SRPS ISO 9001 i 14001.
Rezultati analiza, izjave o usaglašenosti/komentari i mišljenja odnose se samo na ispitivani uzorak. Izveštaj o ispitivanju ne sme se umnožavati izuzev u celini i uz odobrenje Instituta za javno zdravlje Vojvodine.

IZVEŠTAJ O UZORKOVANJU BROJ 04-285/24/U

Institut za javno zdravlje Vojvodine
Centar za higijenu i humanu ekologiju
Odsek za humanu ekologiju
Futoška 121, 21000 Novi Sad
e-mail: higijena@izjzv.org.rs

Identifikacioni broj uzorka: 04-285/24
Datum uzorkovanja: 03.06.2024 **Vreme uzorkovanja:** 11:15h
Datum prijema uzorka u laboratoriju: 03.06.2024 **Vreme prijema uzorka u laboratoriju:** 13:30 h
Datum izdavanja Izveštaja o uzorkovanju: 04.06.2024 **Naziv uzorka:** Otpadna voda
Korisnik: KEMEKO DOO
Drugo železničko naselje 2b, Bačka Palanka
Kontakt korisnika: Jasmina.Milutinovic@kemeko.rs
Uzorkovanje na osnovu: Zahtev broj 01-847/2 od 22.05.2024
Vlasnik vodnog objekta: KEMEKO DOO
Mesto uzimanja uzorka: KEMEKO DOO
Drugo železničko naselje 2b, Bačka Palanka - šaht pre separatora 45.2597282000, 19.3973819000
Ispust: Atmosferska otpadna voda **Oznaka ispusta:** -
Vodoprijemnik: Separator
Uzorkovanje: Trenutni uzorak
Vremenski interval uzimanja pojedinačnih uzoraka: -
Broj pojedinačnih uzoraka za vreme uzorkovanja: 1
Vreme uzorkovanja: 11:15h **Trajanje uzorkovanja:** -
Protok otpadne vodene pri uzorkovanju m3/h: Korisnik ne poseduje podatak
Način uzorkovanja i korišćeni tip aparata/pribora: diskontinualno, Ručno pomoću teleskopskog štapa
Senzorne karakteristike uzorka vode: Bledo žuta, nije mutna, bez prisustva vidljivih otpadnih materija, bez karakterističnog mirisa
Vremenski uslovi pri uzorkovanju: Oblačno
Potrebna laboratorijska analiza i jednoznačna identifikacija:
Uzorkovanje za mikrobiološku analizu izvršeno: ne
Uzorkovanje za fizičko-hemijsku analizu izvršeno: da, O10010508, O09006783, O09006737, O06006295, O10010496, O10010500, O02006622, O01007895
Identifikacija korišćene metode:
Postupak uzorkovanja otpadne vode za fizičko-hemijsku analizu sproveden je u skladu sa:
1. SRPS EN ISO 5667-3:2018
2. SRPS EN ISO 5667-10:2021

Napomena: -

REZULTATI FIZIČKO-HEMIJSKE ANALIZE ODREĐENI NA TERENU

Naziv parametra	*JM*	*Oznaka metode*	*Utvrđena vrednost*
Temperatura vazduha	°C	Q3.ХИ.455	20.0
*Vazdušni pritisak	mbar	Q3.ХИ.455	1004.3
Temperatura otpadne vode	°C	SRPS H.Z1.106:1970	20.8
pH &	-	SRPS EN ISO10523:2016	7.22
Elektroprovodljivost	µS/cm	SRPS EN 27888:2009	344

** Metode/parametri označeni zvezdicom nisu akreditovani* *& Vrednost iskazana u Izveštaju o ispitivanju broj 04-285/24/H kada je ista normirana*

Transport uzorka: Frižider u vozilu **Temperatura frižidera pri transportu uzorka:** 4 °C

Odgovorni tehničar koji je izvršio uzorkovanje
Bojan Milenkovski

M.P.

Šef Odseka za humanu ekologiju
Prim. dr Emil Živadinović
Lekar specijalista higijene i medicinske ekologije

Kraj izveštaja o uzorkovanju

Izveštaj o uzorkovanju broj 04-285/24/U je deo Izveštaja o ispitivanju broj 04-285/24 koji obuhvata sve elemente navedene u Obrascu Q2.HI.040-50. Izveštaj o ispitivanju broj 04-285/24 je celovit samo ako sadrži Obrazac Q2.HI.040-50 i sve elemente navedene u njemu.
Institut za javno zdravlje Vojvodine je sertifikovan prema zahtevima standarda SRPS ISO 9001 i 14001. Rezultati analiza, izjave o usaglašenosti/komentari i mišljenja odnose se samo na ispitivani uzorak. Izveštaj o ispitivanju ne sme se umnožavati izuzev u celini i uz odobrenje Instituta za javno zdravlje Vojvodine.

IZVEŠTAJ O ISPITIVANJU BROJ 04-285/24/H

Institut za javno zdravlje Vojvodine
Centar za higijenu i humanu ekologiju
Odsek laboratorijskih službi
Futoška 121, 21000 Novi Sad
e-mail: higijena@izjzv.org.rs

Identifikacioni broj uzorka: 04-285/24

Datum prijema uzorka: 03.06.2024
Datum početka analize: 03.06.2024
Datum završetka analize: 12.06.2024
Datum izdavanja Izveštaja o ispitivanju: 12.06.2024
Naziv uzorka: Otpadna voda
Korisnik: KEMEKO DOO
Drugo železničko naselje 2b, Bačka Palanka
Lokacija uzorkovanja: KEMEKO DOO
Drugo železničko naselje 2b, Bačka Palanka - šaht pre separatora
Vlasnik: KEMEKO DOO
Oznaka ispusta: Atmosferska otpadna voda
Vodoprijemnik: Separator
Potrebna laboratorijska analiza: Fizičko-hemijska analiza
Stanje uzorka pri prijemu: Uzorak dostavljen u ambalaži odabranoj i pripremljenoj prema uputstvu Q3.HI.453 (u skladu sa SRPS EN ISO 5667-3), O10010508, O09006783, O09006737, O06006295, O10010496, O10010500, O02006622, O01007895
Napomena:

REZULTATI FIZIČKO-HEMIJSKE ANALIZE

Naziv parametra	*JM*	*Oznaka metode*	*Utvrđena vrednost*	*Granična vrednost*
Suspendovane materije	mg/l	ISO 11923:1997 (gravimetrijska metoda)	16	(-)
Rastvoreni kiseonik	mgO2/l	SRPS EN 25813:2009/2011 (volumetrijska metoda)	5,5	(-)
Nitrati	mg N/l	11) SMEWW 20th 4500 NO3 B (spektrofotometrijska metoda)	0,7	(-)
Nitriti	mg N/l	11) SMEWW 20th 4500 NO2 B (spektrofotometrijska metoda)	0,012	(-)
Amonijum jon	mg N/l	Q3.HI.309 (spektrofotometrijska metoda)	0,35	(-)
HPK	mgO2/l	Q3.HI.374 (volumetrijska metoda)	<20	(-)
Ukupan fosfor	mg P/l	Q3.HI.504 (spektrofotometrijska metoda)	0,14	(-)
Ukupan azot	mg N/l	Q3.HI.534 (računska metoda)	0,84	(-)
Suvi ostatak	mg/l	11) SMEWW 20th 2540 B (gravimetrijska metoda)	287	(-)
Žareni ostatak	mg/l	11) SMEWW 20 th 2540 E (gravimetrijska metoda)	207	(-)
Gubitak žarenje	mg/l	11) SMEWW 20 th 2540 E (gravimetrijska metoda)	80	(-)
BPK5 (homogenizovani uzorak)	mgO2/l	SRPS EN 1899-2:2009 (volumetrijska metoda)	2,3	(-)
BPK5 (filtriran uzorak)	mg O2/l	Q3.HI.519 (volumetrijska metoda)	2,0	(-)
Sulfati	mg/l	SRPS EN ISO 10304-1: 2009 (IC-CD metoda)	19,8	(-)
Masti i ulja	mg/l	Q3.HI.501 (gravimetrijska metoda)	11,8	(-)
Ukupni ugljovodonici (C10-C40)	mg/l	SRPS EN ISO 9377-2:2009 (GC-FID metoda)	<0,1	(-)
Taložive materije - nakon 1h	ml/l	Q3.HI.187 (metoda taloženjem)	<0,2	(-)
Taložive materije - nakon 2h	ml/l	Q3.HI.187 (metoda taloženjem)	<0,2	(-)
Deterdženti (kao Na-dodecilbenzensulfonat)	mg/l	Q3.HI.513 (spektrofotometrijska metoda)	0,03	(-)
Prava boja	mg Pt/l	SRPS EN ISO 7887:2013C (spektrofotometrijska metoda)	41	(-)

Izveštaj o ispitivanju broj 04-285/24/H je deo Izveštaja o ispitivanju broj 04-285/24 koji obuhvata sve elemente navedene u Obrascu Q2.HI.040-50. Izveštaj o ispitivanju broj 04-285/24 je celovit samo ako sadrži Obrazac Q2.HI.040-50 i sve elemente navedene u njemu.
Institut za javno zdravlje Vojvodine je sertifikovan prema zahtevima standarda SRPS ISO 9001 i 14001. Rezultati analiza, izjave o usaglašenosti/komentari i mišljenja odnose se samo na ispitivani uzorak. Izveštaj o ispitivanju ne sme se umnožavati izuzev u celini i uz odobrenje Instituta za javno zdravlje Vojvodine.

IZVEŠTAJ O ISPITIVANJU BROJ 04-285/24/H

Identifikacioni broj uzorka: 04-285/24

REZULTATI FIZIČKO-HEMIJSKE ANALIZE

Naziv parametra	*JM*	*Oznaka metode*	*Utvrđena vrednost*	*Granična vrednost*
Prag mirisa (na 23° C)	TON	SRPS EN 1622: 2008 (kvalitativna metoda)	bez	(-)

11) SMEW W20th - Standard Methods for the Examination of Water and Wastewater 20th Edition, 1998

Odgovorni analitičar
Marija Joksimović
Master inženjer tehnologije

M.P.

Kraj izveštaja o ispitivanju

Šef Odseka laboratorijskih službi
Danijela Lukić, dipl. hem.
Specijalista iz toksikološke hemije

Izveštaj o ispitivanju broj 04-285/24/H je deo Izveštaja o ispitivanju broj 04-285/24 koji obuhvata sve elemente navedene u Obrascu Q2.HI.040-50. Izveštaj o ispitivanju broj 04-285/24 je celovit samo ako sadrži Obrazac Q2.HI.040-50 i sve elemente navedene u njemu.
Institut za javno zdravlje Vojvodine je sertifikovan prema zahtevima standarda SRPS ISO 9001 i 14001. Rezultati analiza, izjave o usaglašenosti/komentari i mišljenja odnose se samo na ispitivani uzorak. Izveštaj o ispitivanju ne sme se umnožavati izuzev u celini i uz odobrenje Instituta za javno zdravlje Vojvodine.

ГРАФИЧКИ ПРИЛОЗИ

Графички прилози:

- Макролокација;
- Микролокација;
- Катастарско – топографски план;
- Ситуациони план.

Назив документа:
ЗАХТЕВ ЗА ОДЛУЧИВАЊЕ О ПОТРЕБИ ПРОЦЕНЕ УТИЦАЈА НА ЖИВОТНУ СРЕДИНУ ЗА ПРОЈЕКАТ: КОМПЛЕКС ЗА СКЛАДИШТЕЊЕ ОПАСНОГ И НЕОПАСНОГ ОТПАДА И МЕХАНИЧКИ ТРЕТМАН НЕОПАСНОГ ОТПАДА „КЕМЕКО“ DOO, НА КП. БР. 748/1 КО БАЧКА ПАЛАНКА-ГРАД, ОПШТИНА БАЧКА ПАЛАНКА

Обрађивач:
ECOLogica URBO DOO
Крагујевац

Одговорно лице:
Евица Рајић, дипл.еколог

Назив прилога:

ЛОКАЦИЈА ПЛАНИРАНОГ ПРОЈЕКТА - МАКРОЛОКАЦИЈА

Назив документа:
ЗАХТЕВ ЗА ОДЛУЧИВАЊЕ О ПОТРЕБИ ПРОЦЕНЕ УТИЦАЈА НА ЖИВОТНУ СРЕДИНУ ЗА ПРОЈЕКАТ: КОМПЛЕКС ЗА СКЛАДИШТЕЊЕ ОПАСНОГ И НЕОПАСНОГ ОТПАДА И МЕХАНИЧКИ ТРЕТМАН НЕОПАСНОГ ОТПАДА „КЕМЕКО“ DOO, НА КП. БР. 748/1 КО БАЧКА ПАЛАНКА-ГРАД, ОПШТИНА БАЧКА ПАЛАНКА

Обрађивач:
ECOLogica URBO DOO
Крагујевац

Одговорно лице:
Евица Рајић, дипл.еколог

Назив прилога:

ЛОКАЦИЈА ПЛАНИРАНОГ ПРОЈЕКТА - МИКРОЛОКАЦИЈА

КАТАСТАРСКО ТОПОГРАФСКИ ПЛАН

РЕПУБЛИКА СРБИЈА
А.П. ВОЈВОДИНА
Катастарстар Бачка Паланка
К.о. Бачка Паланка–град

РАЗМЕРА 1 :1000

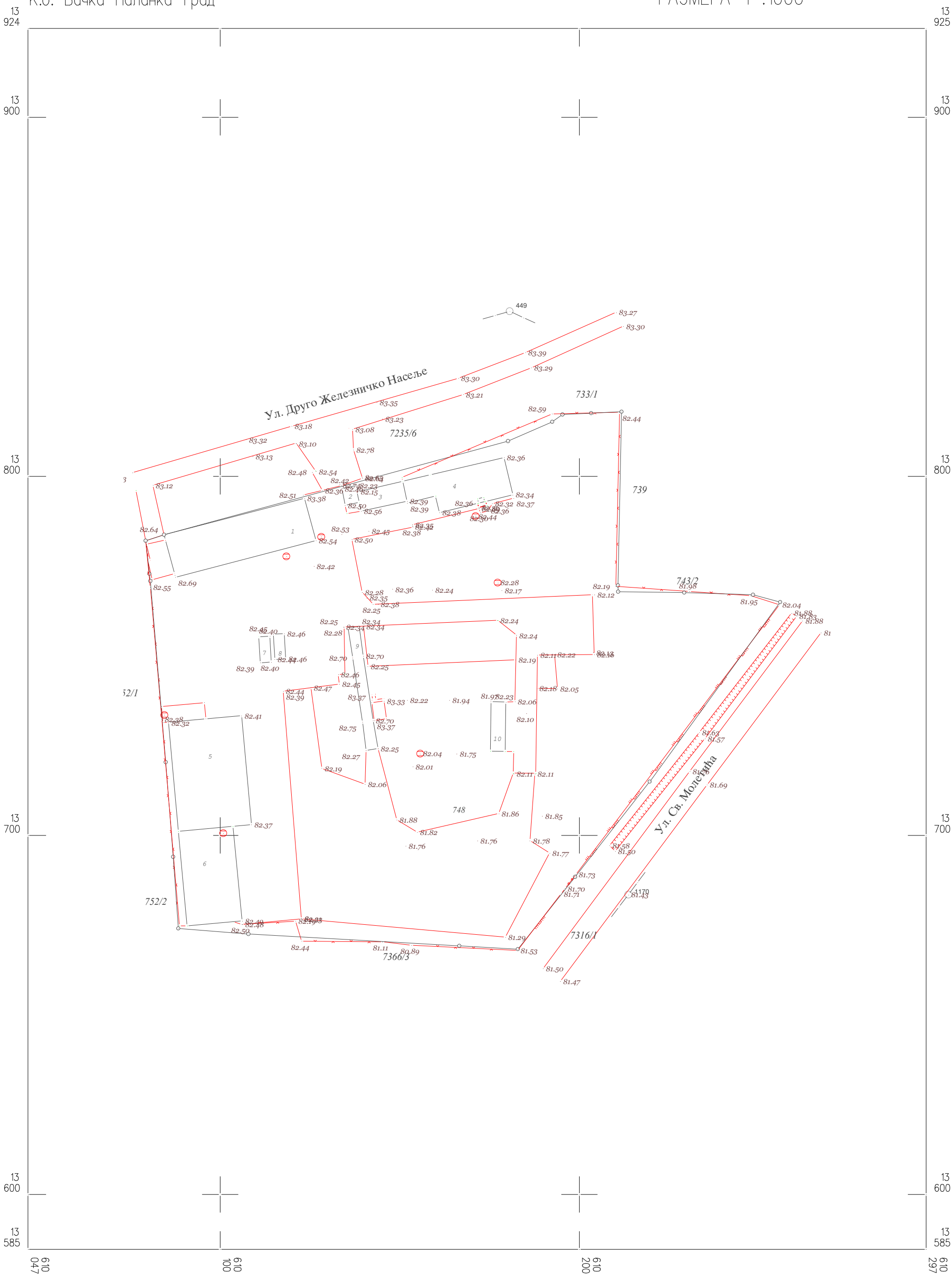

Агенција „ Геометар Плус Ул. Ђуре Јакшића 17 Бачка Паланка
Израдио:инг Илија Драпић и Гавра Плавшић
Датум :

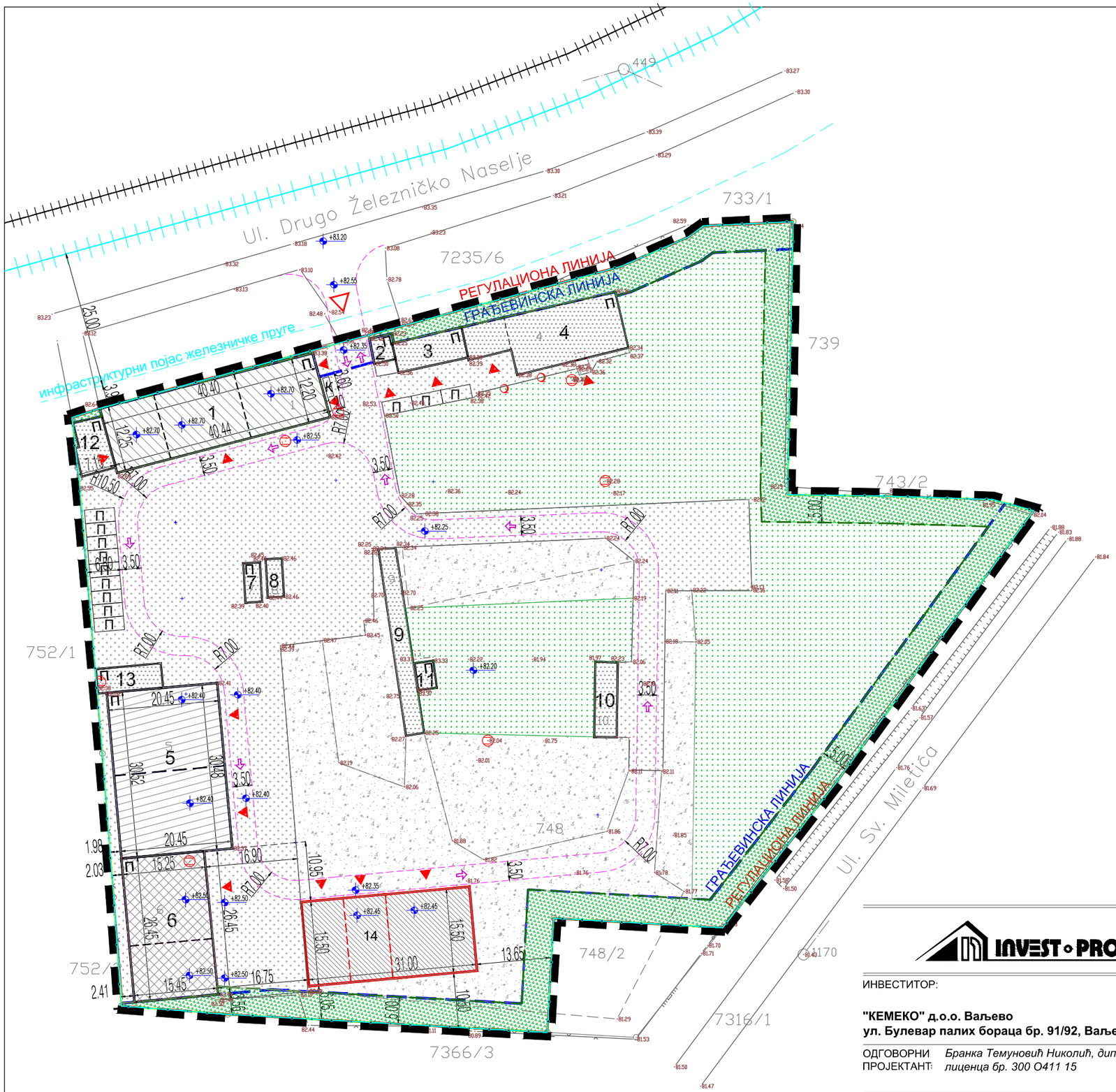

ЛЕГЕНДА:

ПЛАНИРАНИ ОБЈЕКАТ КОЈИ ЈЕ ПРЕДМЕТ ПРОЈЕКТА:

- 14 — НАДСТРЕШНИЦА - ОБЈЕКАТ ЗА СКЛАДИШТЕЊЕ ОПАСНОГ И НЕОПАСНОГ ОТПАДА И МЕХАНИЧКИ ТРЕТМАН НЕОПАСНОГ ОТПАДА, спратности П

ПОСТОЈЕЋИ ОБЈЕКТИ КОЈИ СУ ПРЕДМЕТ ЗАСЕБНОГ ПРОЈЕКТА:

- 1 — СКЛАДИШТЕ ОПАСНОГ ОТПАДА спратности П, врши се промена намене
- 5 — ОБЈЕКАТ ЗА СКЛАДИШТЕЊЕ ОПАСНОГ ОТПАДА И ТРЕТМАН НЕОПАСНОГ ОТПАДА спратности П, врши се промена намене
- 6 — СКЛАДИШТЕ ОПАСНОГ И НЕОПАСНОГ ОТПАДА спратности П, врши се промена намене

ПОСТОЈЕЋИ ОБЈЕКТИ КОЈИ НИСУ ПРЕДМЕТ ПРОЈЕКТА:

- 2 — ПОРТИРНИЦА спратности П, задржава се без интервенција
- 3 — УПРАВНА ЗГРАДА спратности П, задржава се без интервенција
- 4 — УПРАВНА ЗГРАДА спратности П, задржава се без интервенција
- 7 — ВАГАРСКА КУЋИЦА спратности П
- 8 — КОЛСКА ВАГА
- 9 — КОЛСКА ВАГА задржава се без интервенција
- 10 — СКЛАДИШТЕ ТЕХНИЧКИХ ГАСОВА задржава се без интервенција
- 11 — ВАГАРСКА КУЋИЦА спратности П, задржава се без интервенција
- 12 — НАДСТРЕШНИЦА - СКЛАДИШТЕ НЕОПАСНОГ ОТПАДА спратности П, задржава се без интервенција
- 13 — НАДСТРЕШНИЦА - СКЛАДИШТЕ НЕОПАСНОГ ОТПАДА спратности П, задржава се без интервенција

- П — ПАРКИНГ МЕСТО
- К — ПРОСТОР ЗА СМЕШТАЈ ОТПАДА
- КОЛСКО - ПЕШАЧКЕ ПОВРШИНЕ (АСФАЛТ)
- КОЛСКО - ПЕШАЧКЕ ПОВРШИНЕ (ТУЦАНИК)
- СМЕР КРЕТАЊА ВОЗИЛА
- ЗАШТИТНО ЗЕЛЕНИЛО ширина 5м
- ЗЕЛЕНЕ ПОВРШИНЕ
- УЛАЗ У ОБЈЕКАТ
- ПРИСТУП ПАРЦЕЛИ
- ЖИЧАНА ОГРАДА СА ЗЕЛЕНИЛОМ
- ГРАНИЦА ПОСТОЈЕЋЕ КАТ. ПАРЦЕЛЕ
- РЕГУЛАЦИОНА ЛИНИЈА
- ГРАЂЕВИНСКА ЛИНИЈА

INVEST • PROJEKT

"ИНВЕСТ ПРОЈЕКТ" д.о.о.
КРАЉИЦЕ МАРИЈЕ 2А, 15000 ШАБАЦ
Т: 015/304-535; 015/304-536 Ф: 015/342-510
Е: office@investprojekt.rs

ИНВЕСТИТОР:

"КЕМЕКО" д.о.о. Ваљево
ул. Булевар палих бораца бр. 91/92, Ваљево

ОДГОВОРНИ ПРОЈЕКТАНТ: *Бранка Темуновић Николић, дипл. инж. арх.*
лиценца бр. 300 О411 15

ПРОЈЕКТАНТ САРАДНИК: *Вукашин Николић, дипл.инж.арх.*
лиценца бр. 300 О408 15

ОБЈЕКАТ:
НАДСТРЕШНИЦА - ОБЈЕКАТ ЗА СКЛАДИШТЕЊЕ ОПАСНОГ И НЕОПАСНОГ ОТПАДА И МЕХАНИЧКИ ТРЕТМАН НЕОПАСНОГ ОТПАДА
на кат.парц.бр. 748/1 К.О. Бачка Паланка - Град

ПРОЈЕКАТ:
ПРОЈЕКАТ ЗА ГРАЂЕВИНСКУ ДОЗВОЛУ
ПРОЈЕКАТ АРХИТЕКТУРЕ

ЦРТЕЖ:
СИТУАЦИОНИ ПЛАН

БР. ПРОЈЕКТА:	ДАТУМ:	РАЗМЕРА:	ЛИСТ:	ИЗМЕНА:
ПГД - 04/2021 АХ	**октобар 2021**	**1:750**	**01**	